

«УТВЕРЖДЕНО»

Комитет по конкурентной политике
Московской области

_____ / _____ /

«__» _____ 20__ г.

**ИЗВЕЩЕНИЕ О ПРОВЕДЕНИИ
АУКЦИОНА В ЭЛЕКТРОННОЙ ФОРМЕ № АЗГЭ-РУЗ/22-2473**

на право заключения договора аренды земельного участка, государственная
собственность на который не разграничена, расположенного на территории Рузского
городского округа Московской области, вид разрешенного использования:
для индивидуального жилищного строительства

**ТОЛЬКО ДЛЯ ГРАЖДАН - ФИЗИЧЕСКИХ ЛИЦ
(НЕ ИНДИВИДУАЛЬНЫХ ПРЕДПРИНИМАТЕЛЕЙ)**

№ процедуры easuz.mosreg.ru/torgi **00300060110958**

Дата начала приема заявок: **10.08.2022**

Дата окончания приема заявок: **21.09.2022**

Дата аукциона: **26.09.2022**

2022 год

1. Правовое регулирование

Аукцион в электронной форме, открытый по форме подачи предложений с ограничением по составу участников: **ТОЛЬКО ДЛЯ ГРАЖДАН** (далее – аукцион) и проводится в соответствии с требованиями:

- Гражданского кодекса Российской Федерации;
- Земельного кодекса Российской Федерации;
- Федерального закона от 26.07.2006 № 135-ФЗ «О защите конкуренции»;
- Закона Московской области от 07.06.1996 №23/96-ОЗ «О регулировании земельных отношений в Московской области»;
- Сводного заключения Министерства имущественных отношений Московской области от 03.08.2022 № 127-3 п. 110;
- постановления Администрации Рузского городского округа Московской области от 05.08.2022 № 3495 «О проведении аукциона в электронной форме на право заключения договора аренды земельного участка с кадастровым номером 50:19:0030407:621, из земель государственной неразграниченной собственности» (Приложение 1);
- иных нормативных правовых актов Российской Федерации и Московской области.

2. Сведения об аукционе

2.1. Арендодатель – орган исполнительной власти Московской области или исполнительно-распорядительный орган муниципального образования Московской области, принимающий решение о проведении аукциона, об отказе от проведения аукциона, об условиях аукциона (в том числе о начальной цене предмета аукциона, условиях и сроках договора аренды), отвечающий за соответствие земельного участка сведениям, указанным в Извещении о проведении аукциона в электронной форме, за своевременное опубликование (обнародование) указанного Извещения в порядке, установленном для официального опубликования (обнародования) муниципальных правовых актов уставом муниципального образования, по месту нахождения земельного участка, за соблюдение сроков заключения договора аренды земельного участка и осуществляющий его заключение.

Наименование: [Администрация Рузского городского округа Московской области](#)

Местонахождение: 143100, Московская область, г. Руза, ул. Солнцева, дом 11

Адрес сайта: www.ruzaregion.ru

Адрес электронной почты: region_ruza@mail.ru, info@ruzaregion.ru

Телефон: + 7 (496) 272-42-30.

2.2. Организатор аукциона в электронной форме (далее – Организатор аукциона) – орган, осуществляющий функции по организации аукциона, утверждающий Извещение о проведении аукциона в электронной форме и состав Аукционной комиссии.

Наименование: **Комитет по конкурентной политике Московской области.**

Адрес: 143407, Московская область, г. Красногорск, бульвар Строителей, д. 1.

Сайт: www.zakaz-mo.mosreg.ru

2.2.1. Лицо, осуществляющее организационно - технические функции по организации аукциона - отвечает за соблюдение сроков размещения Извещения о проведении аукциона и документов, составляемых в ходе проведения аукциона на официальном сайте Российской Федерации в информационно-телекоммуникационной сети «Интернет» для размещения информации о проведении торгов по адресу www.torgi.gov.ru (далее – Официальный сайт торгов), на Едином портале торгов Московской области по адресу easuz.mosreg.ru/torgi (далее – Портал ЕАСУЗ), на электронной площадке www.rts-tender.ru (далее – электронная площадка) в соответствии с действующим законодательством.

Наименование: **Государственное казенное учреждение Московской области «Региональный центр торгов»**

Адрес: 143407, Московская область, городской округ Красногорск, город Красногорск, бульвар Строителей, дом 7

Адрес электронной почты: rct_torgi@mosreg.ru

2.3. Оператор электронной площадки – юридическое лицо, зарегистрированное на территории Российской Федерации, владеющее электронной площадкой, в том числе необходимыми для ее функционирования программно-аппаратными средствами, обеспечивающее ее функционирование и включенное в перечень операторов электронных площадок, утвержденный Распоряжением Правительства Российской Федерации от 12.07.2018 № 1447-р «Об утверждении перечней операторов электронных площадок и специализированных электронных площадок, предусмотренных Федеральными законами от 05.04.2013 № 44-ФЗ, от 18.07.2011 № 223-ФЗ».

Наименование: Общество с ограниченной ответственностью «РТС-тендер»

Место нахождения: 121151, город Москва, набережная Тараса Шевченко, дом 23А

Адрес сайта: www.rts-tender.ru

Адрес электронной почты: iSupport@rts-tender.ru

Телефон: 7 (499) 653-55-00

2.4. Предмет аукциона: право заключения договора аренды земельного участка, государственная собственность на который не разграничена, расположенного на территории Рузского городского округа Московской области (далее - Земельный участок).

2.5. Сведения о Земельном участке:

Местоположение (адрес): Московская область, д Семёново, Российская Федерация, Рузский городской округ

Площадь, кв. м: 2 829

Кадастровый номер: 50:19:0030407:621 (выписка из Единого государственного реестра недвижимости об объекте недвижимости от 28.07.2022 № КУВИ-001/2022-127894746 – Приложение 2).

Категория земель: земли населенных пунктов

Вид разрешенного использования: для индивидуального жилищного строительства (в соответствии с п. 17 ст. 39.8 Земельного кодекса Российской Федерации изменение вида разрешенного использования земельного участка не допускается).

Сведения о правах на Земельный участок: государственная собственность не разграничена (выписка из Единого государственного реестра недвижимости об объекте недвижимости от 28.07.2022 № КУВИ-001/2022-127894746 – Приложение 2)

Сведения о наличии или отсутствии ограничений оборотоспособности и ограничений в использовании земельного участка: указаны в Сводной информации об оборотоспособности и градостроительных ограничениях земельного участка от 11.05.2022 № ГЗ-22-010025 (Приложение 4), письме Администрации Рузского городского округа Московской области от 01.08.2022 № Исх-262 (Приложение 4), акте муниципального обследования объекта земельных отношений от 01.08.2022 № 3370 (Приложение 4).

Фотоматериалы: Приложение 3

Сведения о максимально и (или) минимально допустимых параметрах разрешенного строительства объекта капитального строительства (Приложение 4): указаны в приложении к Сводной информации об оборотоспособности и градостроительных ограничениях земельного участка от 11.05.2022 № ГЗ-22-010025.

Информация о возможности подключения (технологического присоединения) объекта капитального строительства к сетям инженерно-технического обеспечения (Приложение 5)¹

¹ Устанавливается для земельных участков, если в соответствии с разрешенным использованием земельного участка предусматривается возможность строительства зданий, сооружений.

Начальная цена предмета аукциона:

165 074,97 руб. (Сто шестьдесят пять тысяч семьдесят четыре руб. 97 коп.), НДС не облагается. Начальная цена предмета аукциона устанавливается в размере ежегодной арендной платы.

«Шаг аукциона»: **4 952,24 руб.** (Четыре тысячи девятьсот пятьдесят два руб. 24 коп.).

Размер задатка для участия в аукционе: **165 074,97 руб.** (Сто шестьдесят пять тысяч семьдесят четыре руб. 97 коп.), НДС не облагается.

Срок аренды: **20 лет.**

2.6. Место приема Заявок на участие в аукционе (далее по тексту - Заявка): электронная площадка www.rts-tender.ru.

2.7. Дата и время начала приема Заявок: **10.08.2022 в 09 час. 00 мин.***

Прием Заявок осуществляется круглосуточно.

*Здесь и далее указано московское время.

2.8. Дата и время окончания срока приема Заявок и начала их рассмотрения: **21.09.2022 в 18 час. 00 мин.**

2.9. Дата окончания рассмотрения Заявок: **26.09.2022.**

2.10. Место проведения аукциона: электронная площадка www.rts-tender.ru.

2.11. Дата и время начала проведения аукциона: **26.09.2022 в 12 час. 00 мин.**

3. Информационное обеспечение аукциона

3.1. Извещение о проведении аукциона (далее по тексту - Извещение) размещается на Официальном сайте торгов, на Портале ЕАСУЗ и на электронной площадке.

Извещение публикуется в порядке, установленном для официального опубликования (обнародования) муниципальных правовых актов уставом муниципального образования, по месту нахождения Земельного участка
- на официальном сайте Администрации Рузского городского округа Московской области www.ruzaregion.ru;
- в официальном печатном издании - в газете «Красное Знамя».

Все приложения к Извещению являются его неотъемлемой частью.

3.2. Осмотр Земельного участка производится без взимания платы и обеспечивается Арендодателем во взаимодействии с Организатором аукциона в установленный пунктами 2.7 и 2.8 Извещения срок приема Заявок.

Для осмотра Земельного участка с учетом установленных сроков лицо, желающее осмотреть Земельный участок, не позднее, чем за 2 (два) рабочих дня до дня окончания срока приема Заявок направляет Запрос на осмотр Земельного участка (Приложение 8) на адрес электронной почты rct_torgi@mosreg.ru с указанием следующих данных:

- тема письма: Запрос на осмотр Земельного участка;
- Ф.И.О. физического лица или представителя физического лица/юридического лица, уполномоченного на осмотр Земельного участка;
- наименование юридического лица (для юридического лица);
- адрес электронной почты, контактный телефон;
- дата и № аукциона;
- кадастровый номер Земельного участка, его местоположение (адрес).

В течение 2 (двух) рабочих дней со дня поступления Запроса на осмотр Земельного участка оформляется «смотровое письмо» и направляется по электронному адресу, указанному в обращении.

4. Требования к Заявителям аукциона

Заявителем на участие в аукционе (далее – Заявитель) может быть **ТОЛЬКО ГРАЖДАНИН**, претендующий на заключение договора аренды Земельного участка, имеющий электронную подпись, оформленную в соответствии с требованиями действующего законодательства удостоверяющим центром (далее - ЭП), и **ПРОШЕДШИЙ РЕГИСТРАЦИЮ (АККРЕДИТАЦИЮ) В КАЧЕСТВЕ ФИЗИЧЕСКОГО ЛИЦА (НЕ ИНДИВИДУАЛЬНОГО ПРЕДПРИНИМАТЕЛЯ)** на электронной площадке в соответствии с Регламентом Оператора электронной площадки и Инструкциями Претендента/Арендатора, размещенными на электронной площадке (далее - Регламент и Инструкции).

ВНИМАНИЕ!

Пройти регистрацию на электронной площадке необходимо в качестве физического лица (не индивидуального предпринимателя).

5. Получение ЭП и регистрация (аккредитация) на электронной площадке

5.1. Для прохождения процедуры регистрации (аккредитации) на электронной площадке Заявителю необходимо иметь ЭП, оформленную в соответствии с требованиями действующего законодательства.

5.2. Для обеспечения доступа к подаче заявки и к участию в аукционе Заявителю с учетом Раздела 4 и пункта 5.1 Извещения необходимо пройти регистрацию (аккредитацию) на электронной площадке в соответствии с Регламентом и Инструкциями.

Регистрация на электронной площадке осуществляется без взимания платы.

5.3. Информация по получению ЭП и регистрации (аккредитации) на электронной площадке указана также в Памятке (Приложение 10).

5.4. В случае если от имени Заявителя действует иное лицо (далее - Доверенное лицо), Заявителю и Доверенному лицу необходимо пройти регистрацию (аккредитацию) на электронной площадке в соответствии с Регламентом и Инструкциями с учетом положений Раздела 4 и пунктов 5.1 - 5.3 Извещения.

6. Порядок внесения, блокирования и прекращения блокирования денежных средств в качестве задатка

6.1. Для участия в аукционе устанавливается требование о внесении задатка.

6.2. В целях исполнения требований о внесении задатка для участия в аукционе Заявитель с учетом требований Разделов 4, 5 Извещения обеспечивает наличие денежных средств на счёте Оператора электронной площадки в размере, не менее суммы задатка, указанного в пункте 2.5 Извещения.

Перечисление денежных средств на счёт Оператора электронной площадки производится в соответствии с Регламентом и Инструкциями, по следующим реквизитам:

Получатель платежа: Общество с ограниченной ответственностью «РТС-тендер»

Банковские реквизиты: Филиал "Корпоративный" ПАО "Совкомбанк"

БИК 044525360

Расчётный счёт: 40702810512030016362

Корр. счёт 30101810445250000360

ИНН 7710357167 КПП 773001001

Назначение платежа:

«Внесение гарантийного обеспечения по Соглашению о внесении гарантийного обеспечения, № аналитического счёта _____, без НДС».

6.3. Операции по перечислению денежных средств на аналитическом счёте Оператора электронной площадки в соответствии Регламентом и Инструкциями учитываются на аналитическом счёте Заявителя, открытом Оператором электронной площадки.

Денежные средства в размере, равном задатку, указанному в пункте 2.5 Извещения, блокируются Оператором электронной площадки на аналитическом счёте Заявителя в соответствии с Регламентом и Инструкциями.

Основанием для блокирования денежных средств является Заявка, направленная Оператору электронной площадки. Заблокированные на аналитическом счете Заявителя денежные средства являются задатком.

Подача Заявки и блокирование задатка является заключением Соглашения о задатке (Приложение 7).

6.4. Прекращение блокирования денежных средств на аналитическом счете Заявителя в соответствии с Регламентом и Инструкциями производится Оператором электронной площадки в следующем порядке:

- для Заявителя, отозвавшего Заявку до окончания срока приема Заявок, установленного пунктом 2.8 Извещения, – в течение 3 (трех) рабочих дней со дня поступления уведомления об отзыве Заявки в соответствии с Регламентом и Инструкциями;

- для Заявителя, не допущенного к участию в аукционе, – в течение 3 (трех) рабочих дней со дня оформления Протокола рассмотрения заявок на участие в аукционе в соответствии с Регламентом и Инструкциями;

- для участников аукциона (далее - Участник), участвовавших в аукционе, но не победивших в нем, – в течение 3 (трех) рабочих дней со дня подписания Протокола о результатах аукциона в соответствии с Регламентом и Инструкциями.

6.5. Информация по внесению, блокированию и прекращению блокирования денежных средств в качестве задатка указана также в Памятке (Приложение 10).

6.6. Задаток, внесенный лицом, признанным победителем аукциона (далее – Победитель), а также задаток внесенный иным лицом, с которым договор аренды земельного участка заключается в соответствии с пунктами 13 и 14 статьи 39.12 Земельного кодекса Российской Федерации, засчитываются в счет арендной платы за Земельный участок. Перечисление задатка Арендодателю в счет арендной платы за земельный участок осуществляется Оператором электронной площадки в соответствии с Регламентом и Инструкциями.

Задатки, внесенные указанными в настоящем пункте лицами, не заключившими в установленном в Извещении порядке договора аренды земельного участка вследствие уклонения от заключения указанного договора, не возвращаются.

7. Порядок, форма и срок приема и отзыва Заявок

7.1. Прием заявок обеспечивается Оператором электронной площадки в соответствии с Регламентом и Инструкциями. Один Заявитель вправе подать только одну Заявку.

7.2. Заявитель с учетом требований Разделов 4, 5, 6 подает заявку в соответствии с Регламентом и Инструкциями. Информация по подаче заявки указана также в Памятке (Приложение 10).

7.3. Заявка направляется Заявителем Оператору электронной площадки в сроки, указанные в пунктах 2.7, 2.8 Извещения, путем:

7.3.1. заполнения Заявителем ее электронной формы (Приложение 6) с приложением указанных в настоящем пункте документов в форме электронных документов или электронных образов документов, то есть документов на бумажном носителе, преобразованных в электронно-цифровую форму путем сканирования с сохранением их реквизитов:

- копии документов, удостоверяющих личность заявителя (для граждан, в том числе зарегистрированных в качестве индивидуального предпринимателя);

- документы, подтверждающие внесение задатка.*

*При подаче Заявителем Заявки в соответствии с Регламентом и Инструкциями, информация о внесении Заявителем задатка формируется Оператором электронной площадки и направляется Организатору аукциона.

7.3.2. подписания Заявки ЭП Заявителя в соответствии с Регламентом и Инструкциями.

7.4. Заявка и прилагаемые к ней документы направляются одновременно в соответствии с Регламентом и Инструкциями. Не допускается раздельного направления Заявки и приложенных к ней документов, направление дополнительных документов после подачи Заявки или замена ранее направленных документов без отзыва Заявки в соответствии с Регламентом и Инструкциями.

7.5. В соответствии с Регламентом и Инструкциями Оператор электронной площадки возвращает Заявку Заявителю в случае:

- предоставления Заявки, подписанной ЭП лица, не уполномоченного действовать от имени Заявителя;
- подачи одним Заявителем двух и более Заявок при условии, что поданные ранее Заявки не отозваны;
- получения Заявки после установленных в пункте 2.8 Извещения дня и времени окончания срока приема Заявок.

Одновременно с возвратом Заявки Оператор электронной площадки уведомляет Заявителя об основаниях ее возврата.

Возврат Заявок по иным основаниям не допускается.

7.6. В случае отсутствия у Оператора электронной площадки оснований возврата Заявки Заявителю, Оператор электронной площадки регистрирует Заявку в соответствии с Регламентом и Инструкциями. При этом Оператор электронной площадки направляет Заявителю уведомление о поступлении Заявки в соответствии с Регламентом и Инструкциями.

7.7. Заявитель вправе отозвать Заявку в любое время до установленных даты и времени окончания срока приема Заявок (пункт 2.8 Извещения) в соответствии с Регламентом и Инструкциями.

7.8. Заявитель после отзыва Заявки вправе повторно подать Заявку до установленных даты и времени окончания срока приема Заявок (пункт 2.8 Извещения) в порядке, установленном пунктами 7.1-7.6 Извещения.

7.9. Прием Заявок прекращается Оператором электронной площадки с помощью программных и технических средств в дату и время окончания срока приема Заявок, указанные в пункте 2.8 Извещения.

7.10. Ответственность за достоверность указанной в Заявке информации и приложенных к ней документов несет Заявитель.

7.11. После окончания срока приема Заявок (пункт 2.8 Извещения) Оператор электронной площадки направляет Заявки Организатору аукциона в соответствии с Регламентом и Инструкциями.

8. Аукционная комиссия

8.1. Аукционная комиссия формируется Организатором аукциона и осуществляет следующие полномочия:

- рассматривает Заявки и прилагаемые к ней документы на предмет соответствия требованиям, установленным Извещением;

- принимает решение о допуске к участию в аукционе и признании Заявителей Участниками или об отказе в допуске Заявителей к участию в аукционе, которое оформляется Протоколом рассмотрения заявок на участие в аукционе, подписываемым всеми присутствующими членами Аукционной комиссией;

- оформляет и подписывает Протокол о результатах аукциона.

8.2. Аукционная комиссия правомочна осуществлять функции и полномочия, если на ее заседании присутствует не менее пятидесяти процентов общего числа ее членов, при этом общее число членов Аукционной комиссии должно быть не менее пяти человек.

9. Порядок рассмотрения Заявок

9.1. Рассмотрение Заявок осуществляется Аукционной комиссией.

9.2. Заявитель не допускается к участию в аукционе в следующих случаях:

- непредставление необходимых для участия в аукционе документов или представление недостоверных сведений;

- непоступление задатка на дату рассмотрения Заявок на участие в аукционе;

- подача Заявки лицом, которое в соответствии с Земельным кодексом Российской Федерации и другими федеральными законами не имеет права быть Участником и приобрести земельный участок в аренду;

- наличие сведений о Заявителе, об учредителях (участниках), о членах коллегиальных исполнительных органов Заявителя, лицах, исполняющих функции единоличного исполнительного органа Заявителя, являющегося юридическим лицом, в реестре недобросовестных участников аукциона.

9.3. По результатам рассмотрения Аукционной комиссией Заявок Оператор электронной площадки в соответствии с Регламентом и Инструкциями:

- направляет Заявителям, допущенным к участию в аукционе и признанным Участниками и Заявителям, не допущенным к участию в аукционе, уведомления о принятых в их отношении решениях, не позднее установленных в пункте 2.11 Извещения дня и времени начала проведения аукциона;

- размещает Протокол рассмотрения заявок на участие в аукционе на электронной площадке.

9.4. По результатам рассмотрения Аукционной комиссией Заявок Организатор аукциона размещает Протокол рассмотрения заявок на участие в аукционе на Официальном сайте торгов, на Портале ЕАСУЗ не позднее, чем на следующий день после дня подписания указанного протокола.

9.5. Заявитель, в соответствии с полученным им уведомлением Участника, в соответствии с Регламентом и Инструкциями считается участвующим в аукционе с даты и времени начала проведения аукциона, указанных в пункте 2.11 Извещения.

10. Порядок проведения аукциона

10.1. Проведение аукциона в соответствии с Регламентом и Инструкциями обеспечивается Оператором электронной площадки.

10.2. В аукционе могут участвовать только Заявители, допущенные к участию в аукционе и признанные Участниками. Оператор электронной площадки обеспечивает Участникам возможность принять участие в аукционе. Информация по участию в аукционе указана также в Памятке (Приложение 10).

10.3. Процедура аукциона проводится в день и время, указанные в пункте 2.11 Извещения. Время проведения аукциона не должно совпадать со временем проведения профилактических работ на электронной площадке.

10.4. Аукцион проводится путем повышения Начальной цены Предмета аукциона на «шаг аукциона», установленные пунктом 2.5 Извещения.

10.5. Если в течение 1 (одного) часа со времени начала проведения процедуры аукциона не поступило ни одного предложения о цене Предмета аукциона, которое предусматривало бы более высокую цену Предмета аукциона, аукцион завершается с помощью программных и технических средств электронной площадки.

10.6. В случае поступления предложения о более высокой цене Предмета аукциона, время представления следующих предложений о цене Предмета аукциона продлевается на 10 (десять) минут.

10.7. Аукцион завершается с помощью программных и технических средств электронной площадки, если в течение 10 (десяти) минут после поступления последнего предложения о цене Предмета аукциона ни один Участник не сделал предложение о цене Предмета аукциона, которое предусматривало бы более высокую цену Предмета аукциона.

10.8. Победителем признается Участник, предложивший наибольшую цену Предмета аукциона.

10.9. Ход проведения процедуры аукциона фиксируется Оператором электронной площадки в электронном журнале, который направляется Организатору аукциона в течение 1 (одного) часа со времени завершения аукциона для подведения Аукционной комиссией результатов аукциона путем оформления Протокола о результатах аукциона. Один экземпляр Протокола о результатах аукциона передается Победителю аукциона.

10.10. Оператор электронной площадки приостанавливает проведение аукциона в случае технологического сбоя, зафиксированного программными и техническими средствами электронной площадки. Не позднее чем за 3 (три) часа до времени возобновления проведения аукциона, в соответствии с Регламентом и Инструкциями Участники получают уведомления от Оператора электронной площадки с указанием даты и времени возобновления проведения аукциона.

10.11. После завершения аукциона Оператор электронной площадки размещает Протокол о результатах аукциона на электронной площадке с Регламентом и Инструкциями.

10.12. Организатор аукциона размещает Протокол о результатах аукциона на Официальном сайте торгов, Портале ЕАСУЗ в течение одного рабочего дня со дня его подписания.

10.13. Аукцион признается несостоявшимся в случаях, если:

- по окончании срока подачи Заявок была подана только одна Заявка;
- по окончании срока подачи Заявок не подано ни одной Заявки;
- на основании результатов рассмотрения Заявок принято решение об отказе в допуске к участию в аукционе всех Заявителей;
- на основании результатов рассмотрения Заявок принято решение о допуске к участию в аукционе и признании Участником только одного Заявителя;
- в случае если в течении 1 (одного) часа после начала проведения аукциона не поступило ни одного предложения о цене Предмета аукциона, которое предусматривало бы более высокую цену Предмета аукциона.

11. Условия и сроки заключения договора аренды земельного участка

11.1. Заключение договора аренды земельного участка (Приложение 9) осуществляется в порядке, предусмотренном Гражданским кодексом Российской Федерации, Земельным кодексом Российской Федерации, иными федеральными законами и нормативно-правовыми актами, а также Извещением.

11.2. В случае, если аукцион признан несостоявшимся и только один Заявитель допущен к участию в аукционе и признан Участником, Арендодатель в течение 10 (десяти) дней со дня подписания Протокола рассмотрения заявок направляет Заявителю 3 (три) экземпляра подписанного проекта договора аренды земельного участка. При этом размер ежегодной арендной платы по договору аренды земельного участка определяется в размере, равном Начальной цене предмета аукциона.

11.3. В случае, если по окончании срока подачи Заявок подана только одна Заявка, при условии соответствия Заявки и Заявителя, подавшего указанную Заявку, всем требованиям, указанным в Извещении, Арендодатель в течение 10 (десяти) дней со дня рассмотрения указанной Заявки направляет Заявителю 3 (три) экземпляра подписанного проекта договора аренды земельного участка. При этом размер ежегодной арендной платы по договору аренды земельного участка определяется в размере, равном Начальной цене предмета аукциона.

11.4 Арендодатель направляет Победителю аукциона 3 (три) экземпляра подписанного проекта договора аренды земельного участка в десятидневный срок со дня составления Протокола о результатах аукциона.

11.5. Не допускается заключение договора аренды земельного участка ранее чем через 10 (десять) дней со дня размещения информации о результатах аукциона на Официальном сайте торгов.

11.6. Победитель аукциона или иное лицо, с которым заключается договор аренды земельного участка в соответствии с Земельным кодексом Российской Федерации, обязаны подписать договор аренды земельного участка в течение 30 (тридцати) дней со дня направления им такого договора.

11.7. Если договор аренды земельного участка в течение 30 (тридцати) дней со дня направления проекта договора аренды земельного участка Победителю аукциона не был им подписан и представлен Арендодателю, Арендодатель предлагает заключить указанный договор иному Участнику, который сделал предпоследнее предложение о цене Предмета аукциона, по цене, предложенной Победителем аукциона.

11.8. В случае, если Победитель аукциона или иное лицо, с которым заключается договор аренды земельного участка в соответствии с пунктами 11.2 и 11.3 Извещения, в течение 30 (тридцати) дней со дня направления Арендодателем проекта указанного договора аренды, не подписал и не представил Арендодателю указанный договор, Арендодатель направляет сведения в Федеральную антимонопольную службу России (в соответствии с постановлением Правительства Российской Федерации от 02.03.2015 № 187 «О внесении изменений в Положение о Федеральной антимонопольной службе») для включения в реестр недобросовестных Участников аукциона.

11.9. В случае, если в течение 30 (тридцати) дней со дня направления Участнику, который сделал предпоследнее предложение о цене Предмета аукциона, проекта договора аренды земельного участка, этот Участник не представил Арендодателю подписанный со своей стороны указанный договор, Арендодатель вправе объявить о проведении повторного аукциона или распорядиться земельным участком иным образом в соответствии с Земельным кодексом Российской Федерации.

ВНИМАНИЕ!

Земельный участок может быть предоставлен в собственность в соответствии с п. 2 ст. 39.3, п. 1 ст. 39.20 Земельного кодекса Российской Федерации после государственной регистрации права собственности на объект недвижимости, построенный в соответствии с требованиями действующего законодательства, в том числе Московской области, на Земельном участке.



АДМИНИСТРАЦИЯ РУЗСКОГО ГОРОДСКОГО ОКРУГА
МОСКОВСКОЙ ОБЛАСТИ

ПОСТАНОВЛЕНИЕ

от 05.08.2022 № 3495

О проведении аукциона в электронной форме на право заключения договора аренды земельного участка с кадастровым номером 50:19:0030407:621, из земель государственной неразграниченной собственности

В соответствии со статьями 39.8, 39.11, 39.12 Земельного кодекса Российской Федерации, статьями 447, 448 Гражданского кодекса Российской Федерации, Федеральным законом от 06.10.2003 № 131-ФЗ «Об общих принципах организации местного самоуправления в Российской Федерации», Законом Московской области от 07.06.96 № 23/96-ОЗ «О регулировании земельных отношений в Московской области», Соглашением о взаимодействии при подготовке, организации и проведении торгов и иных конкурентных процедур между Комитетом по конкурентной политике Московской области, Государственным казенным учреждением Московской области «Региональный центр торгов» и Администрацией Рузского муниципального района Московской области от 27.07.2015 №72-2707/2015, учитывая согласование Министерством имущественных отношений Московской области проекта решения о проведении аукциона на право заключения договора аренды земельного участка с кадастровым номером 50:19:0030407:621, государственная собственность на который не разграничена, в соответствии со Сводным заключением министерства имущественных отношений Московской области № 127-3 от 03.08.2022г. (п. 110, карточка № 50:19.17644), руководствуясь Уставом Рузского городского округа Московской области, Администрация Рузского городского округа постановляет:

1. Провести аукцион в электронной форме открытый по форме подачи предложений о цене аукциона с ограничением составу участников (только для граждан) на право заключения договора аренды земельного участка с кадастровым номером 50:19:0030407:621, площадью 2829 кв.м., категория земель: земли населенных пунктов, вид разрешенного использования: Для индивидуального жилищного строительства, расположенного по адресу: Московская область, д Семёново, Российская Федерация, Рузский городской округ, из земель государственной неразграниченной собственности.

2. Определить организатором аукциона по передаче в аренду земельного участка, указанного в п.1 настоящего постановления, Комитет по конкурентной политике Московской области.

3. Определить начальную цену предмета аукциона 10% от кадастровой стоимости земельного участка (годовую арендную плату) в размере 165 074 (сто шестьдесят пять тысяч семьдесят четыре) рубля 97 копеек.

Форма подачи предложений о цене открытая.

4. Определить размер задатка для участия в аукционе в размере 165 074 (сто шестьдесят пять тысяч семьдесят четыре) рубля 97 копеек, что составляет 100 % начальной цены предмета аукциона (годовой арендной платы).

5. Определить «шаг аукциона» в размере 4 952 (четыре тысячи девятьсот пятьдесят два) рубля 24 копейки, что составляет 3 % начальной цены предмета аукциона (годовой арендной платы).

6. Определить срок аренды земельного участка 20 (двадцать) лет.

7. Ограничение прав на земельный участок отсутствуют.

8. Заключить с победителем аукциона или единственным участником аукциона договор аренды земельного участка, указанного в п. 1 настоящего Постановления, а также проинформировать Организатора аукциона о заключении договора аренды земельного участка.

9. Управлению земельных отношений направить настоящее постановление и необходимые документы на земельный участок организатору аукциона для организации и проведения аукциона на право заключения договора аренды.

10. Обеспечить официальное опубликование извещения о проведении аукциона, указанного в п.1 настоящего постановления, в сети «Интернет» на федеральном официальном сайте торгов <https://torgi.gov.ru>, на официальном сайте администрации Рузского муниципального района www.ruzaregion.ru, в газете Рузского городского округа «Красное Знамя» в срок не менее чем за 30 календарных дней до даты проведения аукциона.

11. Контроль за исполнением настоящего постановления возложить на Заместителя Главы Администрации С.А. Стаканова.

Глава городского округа

Н.Н. Пархоменко

Верно.

Начальник общего отдела

«05» 08 2022



О.П. Гаврилова

Маурычева Наталья Вячеславна
Управление земельных отношений
+7(49627)50-359

Федерального государственного бюджетного учреждения "Федеральная кадастровая палата Росреестра" по Московской области
полное наименование органа регистрации прав

Выписка из Единого государственного реестра недвижимости об объекте недвижимости

Сведения о характеристиках объекта недвижимости

На основании запроса от 28.07.2022, поступившего на рассмотрение 28.07.2022, сообщаем, что согласно записям Единого государственного реестра недвижимости:

Земельный участок			
вид объекта недвижимости			
Лист № 1 раздела 1	Всего листов раздела 1: 2	Всего разделов: 4	Всего листов выписки: 5
28.07.2022г. № КУВМ-001/2022-127894746			
Кадастровый номер:	50:19:0030407:621		
Номер кадастрового квартала:	50:19:0030407		
Дата присвоения кадастрового номера:	12.04.2022		
Ранее присвоенный государственный учетный номер:	данные отсутствуют		
Местоположение:	Московская область, д Семёново, Российская Федерация, Рузский городской округ		
Площадь:	2829 +/- 19		
Кадастровая стоимость, руб.:	1650749,79		
Кадастровые номера расположенных в пределах земельного участка объектов недвижимости:	данные отсутствуют		
Кадастровые номера объектов недвижимости, из которых образован объект недвижимости:	данные отсутствуют		
Кадастровые номера образованных объектов недвижимости:	данные отсутствуют		
Категория земель:	Земли населенных пунктов		
Виды разрешенного использования:	Для индивидуального жилищного строительства		
Сведения о кадастровом инженере:	образованием земельного участка из земель, находящихся в государственной или муниципальной собственности, расположенного Российская Федерация, Московская область, Рузский, Рузский городской округ, д Семёново		
Сведения о лесах, водных объектах и об иных природных объектах, расположенных в пределах земельного участка:	данные отсутствуют		
Сведения о том, что земельный участок полностью расположен в границах зоны с особыми условиями использования территории, территории объекта культурного наследия, публичного сервитута:	данные отсутствуют		
Сведения о том, что земельный участок расположен в границах особой экономической зоны, территории опережающего социально-экономического развития, зоны территориального развития в Российской Федерации, игорной зоны:	данные отсутствуют		
полное наименование должности		подпись	
		инициалы, фамилия	
		М.П.	

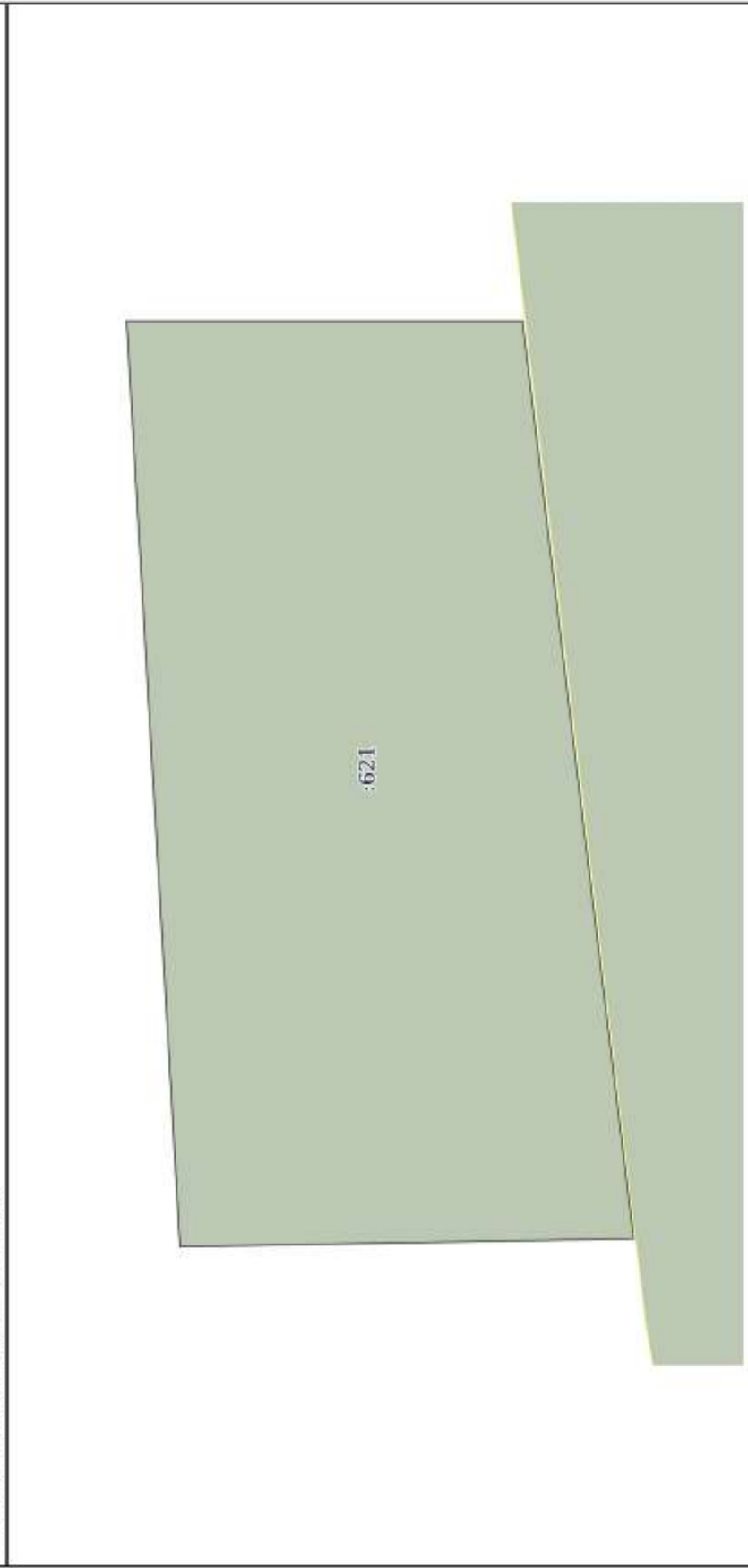
Земельный участок	
вид объекта недвижимости	
Лист № 2 раздела 1	Всего листов раздела 1: 2
Лист № 2 раздела 4	Всего листов раздела 4
Всего листов выписки 5	Всего листов выписки 5
28.07.2022г. № КУВИ-001/2022-127894746	
Кадастровый номер: 50:19:0030407:621	
Сведения о том, что земельный участок расположен в границах особо охраняемой природной территории, охотничьих угодий, лесничеств:	данные отсутствуют
Сведения о результатах проведения государственного земельного надзора:	данные отсутствуют
Сведения о расположении земельного участка в границах территории, в отношении которой утвержден проект межевания территории:	данные отсутствуют
Условный номер земельного участка:	данные отсутствуют
Сведения о принятии акта и (или) заключении договора, предусматривающих предоставление в соответствии с земельным законодательством исполнительным органом государственной власти или органом местного самоуправления, находящегося в государственной или муниципальной собственности земельного участка для строительства наемного дома социального использования или наемного дома коммерческого использования:	данные отсутствуют
Сведения о том, что земельный участок или земельные участки образованы на основании решения об изъятии земельного участка и (или) расположенного на нем объекта недвижимости для государственных или муниципальных нужд:	данные отсутствуют
Сведения о том, что земельный участок образован из земель или земельного участка, государственная собственность на которые не разграничена:	данные отсутствуют
Сведения о наличии земельного спора о местоположении границ земельных участков:	данные отсутствуют
Статус записи об объекте недвижимости:	Сведения об объекте недвижимости имеют статус "актуальные"
Особые отметки:	Сведения, необходимые для заполнения разделов: 2 - Сведения о зарегистрированных правах, 4 - Сведения о частях земельного участка, отсутствуют.
Получатель выписки:	Маурычева Наталья Вячеславна, действующий(ая) на основании документа "" АДМИНИСТРАЦИЯ РУССКОГО ГОРОДСКОГО ОКРУГА МОСКОВСКОЙ ОБЛАСТИ

полное наименование должности	подпись	инициалы, фамилия
	М.П.	

Выписка из Единого государственного реестра недвижимости об объекте недвижимости
 Описание местоположения земельного участка

Земельный участок			
вид объекта недвижимости			
Лист № 1 раздела 3	Всего листов раздела 3: 1	Всего разделов: 4	Всего листов выписки: 5
28.07.2022г. № КУВИ-001/2022-127894746			
Кадастровый номер: 50:19:0030407:621			

План (чертеж, схема) земельного участка



Масштаб 1:500

Условные обозначения:

полное наименование должности	подпись	инициалы, фамилия
	М.П.	

Выписка из Единого государственного реестра недвижимости об объекте недвижимости
 Описание местоположения земельного участка

Земельный участок	
вид объекта недвижимости	
Лист № 1 раздела 3.1	Всего листов раздела 3.1: 1
Всего листов выписки: 5	Всего разделов: 4
28.07.2022г. № КУВИ-001/2022-127894746	
Кадастровый номер: 50:19:0030407:621	

№ п/п	Номер точки начальной конечная	Дирекционный угол	Горизонтальное проложение, м	Описание местоположения границ земельного участка		Сведения об адресах правообладателей смежных земельных участков.
				Описание закрепления на местности	Кадастровые номера смежных участков	
1	2	3	5	6	7	8
1	1.1.1	1.1.2	33,66	-	данные отсутствуют	данные отсутствуют
2	1.1.2	1.1.3	78,5	-	50:19:0030407:88	А.В.Ишраков/@mail.ru
3	1.1.3	1.1.4	38,59	-	данные отсутствуют	данные отсутствуют
4	1.1.4	1.1.1	78,74	-	данные отсутствуют	данные отсутствуют

полное наименование должности	подпись	инициалы, фамилия
	М.П.	

Выписка из Единого государственного реестра недвижимости об объекте недвижимости
 Описание местоположения земельного участка

Земельный участок	
вид объекта недвижимости	
Лист № 1 раздела 3.2	Всего листов раздела 3.2: 1
Всего листов раздела 3.2: 4	Всего листов выписки: 5
28.07.2022г. № КУВИ-001/2022-127894746	
Кадастровый номер: 50:19:0030407:621	

Сведения о характерных точках границы земельного участка			
Система координат МСК-50			
Номер точки	Координаты, м		Средняя квадратичная погрешность определения координат характерных точек границ земельного участка, м
	X	Y	
1	2	3	5
1	481595.45	1310739.99	0.1
2	481561.79	1310739.99	0.1
3	481552.33	1310662.06	0.1
4	481590.91	1310661.38	0.1
1	481595.45	1310739.99	0.1

полное наименование должности	подпись	инициалы, фамилия
	М.П.	



ГЗ-22-010025 от 11.05.2022

Информация Комитета по архитектуре и градостроительству Московской области

Категория вопроса: Проведение аукциона по продаже или аукциона на право заключения договора аренды земельного участка

- кадастровый номер:	50:19:0030407:621
- номер кадастрового квартала	-
- площадь земельного участка (кв. м):	2829
- категория земель:	Земли населенных пунктов
- вид разрешенного использования:	для индивидуального жилищного строительства
- цель обращения	проведение аукциона по продаже или аукциона на право заключения договора аренды земельного участка
- адрес (место расположения):	Московская область, д. Семёново, Российская Федерация, Рузский городской округ
- дополнительная информация:	-

Таблица 1

№	Ограничения в соответствии с п.1, 2, 3, 4, 7, 13, 14 ч. 5, ч. 8 ст.27 Земельного кодекса Российской Федерации	Сведения	Источник информации
1.	Территории общего пользования:		
1.1	Границы территорий общего пользования и (или) границы территорий, занятых линейными объектами и (или) предназначенных для размещения линейных объектов, утвержденные документацией по планировке территории	Сведения об утвержденной документации по планировке территории отсутствуют	ИСОГД Московской области
1.2	Береговая полоса водного объекта общего пользования, расположение на земельном участке /образуемом земельном участке водного объекта общего пользования/части водного бъекта общего пользования (сведения подлежат уточнению)	Не расположен	Генеральный план Рузского городского округа Московской области, утвержденный решением Совета депутатов Рузского городского округа Московской области от 06.03.2019 № 337/35
2.	Особо охраняемые природные территории.	Не расположен	Постановление Правительства МО от 11.02.2009 № 106/5 «Об утверждении Схемы развития и размещения особо охраняемых природных территорий в Московской области»
3.	Особо ценные объекты культурного наследия народов Российской Федерации, объекты, включенные в Список всемирного наследия, историко-культурные заповедники, объекты археологического наследия, музеи-заповедники (сведения подлежат уточнению)	Не расположен	ИСОГД Московской области
4.	Строительство, реконструкция и (или) эксплуатация (размещение) объектов всех видов транспорта федерального и регионального значения	Не расположен	Постановление Правительства МО от 25.03.2016 № 230/8 «Об утверждении Схемы территориального планирования транспортного обслуживания Московской области» (ред. от 30.12.2020)

4.1	Строительство, реконструкция и (или) эксплуатация (размещение) объектов транспорта местного значения	Не расположен	Генеральный план Рузского городского округа Московской области, утвержденный решением Совета депутатов Рузского городского округа Московской области от 06.03.2019 № 337/35
5.	Зона с особыми условиями использования территории в соответствии с Решением Исполкома Моссовета и Мособлсполкома от 17.04.1980 № 500-1143; постановлением Правительства Москвы и Правительства МО от 17.12.2019 N 1705-ПП/970/44 (ред. от 30.11.2021) (*)	Не расположен	-
5.1	Зона с особыми условиями использования территории в соответствии с СП 2.1.4.2625-10 (*) (сведения подлежат уточнению)	Не расположен	-
5.2	Зона с особыми условиями использования территории в соответствии СанПиН 2.1.4.1110-02 и иными нормативными правовыми актами в сфере санитарного законодательства (сведения подлежат уточнению)	Не расположен	Генеральный план Рузского городского округа Московской области, утвержденный решением Совета депутатов Рузского городского округа Московской области от 06.03.2019 № 337/35
6.	Земли Гослесфонда и лесничества (сведения подлежат уточнению)	Пересечение с Границами лесничеств по Актам КЛХ (ЕГРН) отсутствует; Пересечение с Границами лесничеств по Приказам РЛХ, исключенных Росреестром отсутствует; Пересечение с сельскими лесами 2017 отсутствует; Пересечение с сельскими лесами 2018 отсутствует; Пересечение с землями лесного фонда по сведениям ЕГРН отсутствует; Пересечение с границами лесничества по сведениям ЕГРН отсутствует; Пересечение с иными лесничествами отсутствует	ИСОГД Московской области, "Лесной кодекс Российской Федерации" от 04.12.2006 N 200-ФЗ.

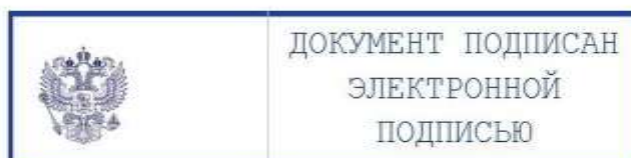
Таблица 2

№	Градостроительные ограничения	Сведения	Источник информации
1.	Зоны с особыми условиями использования территории:		
	- ЗОУИТ по сведениям Росреестра	Сведения отсутствуют	ИСОГД Московской области, Публичная кадастровая карта Росреестра
	- водоохранная (рыбоохранная) зона (сведения подлежат уточнению)	Не расположен	Генеральный план Рузского городского округа Московской области, утвержденный решением Совета депутатов Рузского городского округа Московской области от 06.03.2019 № 337/35
	- прибрежная защитная полоса (сведения подлежат уточнению)	Не расположен	Генеральный план Рузского городского округа Московской области, утвержденный решением Совета депутатов Рузского городского округа Московской области от 06.03.2019 № 337/35
	- округ санитарной (горно-санитарной) охраны лечебно-оздоровительных местностей, курортов и природных лечебных	Не расположен	Генеральный план Рузского городского округа Московской области, утвержденный решением Совета депутатов Рузского городского округа Московской области от 06.03.2019 №

	ресурсов		337/35
	- зоны санитарной охраны подземных источников водоснабжения в соответствии СанПиН 2.1.4.1110-02 и иными нормативными правовыми актами в сфере санитарного законодательства	Не расположен	Генеральный план Рузского городского округа Московской области, утвержденный решением Совета депутатов Рузского городского округа Московской области от 06.03.2019 № 337/35
	- зона с особыми условиями использования территории в соответствии с Решением Исполкома Моссовета и Мособлсполкома от 17.04.1980 № 500-1143; постановлением Правительства Москвы и Правительства МО от 17.12.2019 № 1705-ПП/970/44 (ред. от 30.11.2021) (**; ***)	Не расположен	-
	- зона с особыми условиями использования территории в соответствии с СП 2.1.4.2625-10 (**; ***) (сведения подлежат уточнению)	Не расположен	-
	- зоны затопления и подтопления	Не расположен	Генеральный план Рузского городского округа Московской области, утвержденный решением Совета депутатов Рузского городского округа Московской области от 06.03.2019 № 337/35
	- защитная зона объекта культурного наследия	Не расположен	ИСОГД Московской области
	- территория объекта культурного наследия	Не расположен	ИСОГД Московской области
	- зоны охраны объектов культурного наследия	Не расположен	ИСОГД Московской области
	- охранная зона особо охраняемой природной территории (государственного природного заповедника, национального парка, природного парка, памятника природы)	Не расположен	ИСОГД Московской области
	- приаэродромная территория	Не расположен	ИСОГД Московской области
	- санитарно-защитная зона	Не расположен	Генеральный план Рузского городского округа Московской области, утвержденный решением Совета депутатов Рузского городского округа Московской области от 06.03.2019 № 337/35
	- охранная зона объектов электроэнергетики (объектов электросетевого хозяйства и объектов по производству электрической энергии)	Не расположен	Генеральный план Рузского городского округа Московской области, утвержденный решением Совета депутатов Рузского городского округа Московской области от 06.03.2019 № 337/35
	- охранная зона трубопроводов (газопроводов, нефтепроводов и нефтепродуктопроводов,	Не расположен	Генеральный план Рузского городского округа Московской области, утвержденный решением Совета депутатов Рузского городского округа Московской области от 06.03.2019 №

	аммиакопроводов)		337/35
	- зона минимальных расстояний до магистральных промышленных трубопроводов (газопроводов, нефтепроводов и нефтепродуктопроводов, аммиакопроводов)	Не расположен	Генеральный план Рузского городского округа Московской области, утвержденный решением Совета депутатов Рузского городского округа Московской области от 06.03.2019 № 337/35
	- охранная зона линий и сооружений связи	Не расположен	Генеральный план Рузского городского округа Московской области, утвержденный решением Совета депутатов Рузского городского округа Московской области от 06.03.2019 № 337/35
	- охранная зона железных дорог	Не расположен	Генеральный план Рузского городского округа Московской области, утвержденный решением Совета депутатов Рузского городского округа Московской области от 06.03.2019 № 337/35
	- охранная зона тепловых сетей	Не расположен	Генеральный план Рузского городского округа Московской области, утвержденный решением Совета депутатов Рузского городского округа Московской области от 06.03.2019 № 337/35
	- придорожные полосы автомобильных дорог	Не расположен	ИСОГД Московской области
	- зона охраняемого объекта	Не расположен	- Генеральный план Рузского городского округа Московской области, утвержденный решением Совета депутатов Рузского городского округа Московской области от 06.03.2019 № 337/35
	- иные зоны с особыми условиями использования территорий	Не расположен	- Генеральный план Рузского городского округа Московской области, утвержденный решением Совета депутатов Рузского городского округа Московской области от 06.03.2019 № 337/35
2	Мелнирируемые земли	Не расположен	ИСОГД Московской области
3	Особо ценные сельскохозяйственные угодья	Не относится	Распоряжение Министерства сельского хозяйства и продовольствия Московской области от 10.10.2019 № 20РВ-349 «Об утверждении Перечня особо ценных продуктивных сельскохозяйственных угодий, расположенных на территории Московской области, использование которых для других целей не допускается»
4.	Генеральный план: - функциональная(ые) зона (зоны), территория(и)	Ж-2 - зона застройки индивидуальными и блокированными жилыми домами	Генеральный план Рузского городского округа Московской области, утвержденный решением Совета депутатов Рузского городского округа Московской области от 06.03.2019 № 337/35
	- расположение в границах населенного пункта	В границах деревни Семёново 2829 кв.м	-
5.	Правила землепользования и застройки:	Ж-2(2829 кв.м.); Градостроительный регламент	Правила землепользования и застройки территории (части территории) Рузского

	- территориальная(ые) зона (зоны) - территория(и)	территориальной зоны в приложении. Предельное количество этажей или предельная высота зданий, строений, сооружений - 3 эт.	городского округа Московской области утверждены постановлением администрации Рузского городского округа Московской области от 08.11.2021 №4298
6.	Утвержденные ППТ, ПМТ	Сведения отсутствуют	ИСОГД Московской области
		Подготовлено на основании информации из утвержденных документов территориального планирования, градостроительного зонирования, а также государственных информационных систем, содержащих сведения, предоставленные уполномоченными органами. Информация актуальна на дату подготовки	



Приложение к заключению.
 Правила землепользования и застройки территории (части территории) Рузского городского округа Московской области утверждены постановлением администрации Рузского городского округа Московской области от 08.11.2021 №4298

Ж-2 – ЗОНА ЗАСТРОЙКИ ИНДИВИДУАЛЬНЫМИ ЖИЛЬЯМИ ДОМАМИ

Зона застройки индивидуальными жилыми домами Ж-2 установлена для обеспечения формирования жилых районов из отдельных стоящих индивидуальных жилых домов и блокированных жилых домов. В состав зоны Ж-2 могут включаться территории, предназначенные для ведения садоводства.

Основные виды разрешенного использования

№ п/п	Наименование ВРИ	Код (числовое обозначение ВРИ)	Предельные размеры земельных участков (кв. м)		Максимальный процент застройки, в том числе в зависимости от количества надземных этажей	Минимальные отступы от границ земельного участка (м)
			min	max		
1.	Для индивидуального жилищного строительства	2.1	500	500 000	40%	3
2.	Для ведения личного подсобного хозяйства (приусадебный земельный участок)	2.2	500	3 000	40%	3
3.	Хранение автотранспорта	2.7.1	500 (15)*	20 000 (50)*	75% (100%)*	3 (0)*
			* - (Существующие объекты гаражного назначения, предназначенные для хранения личного автотранспорта граждан, имеющие одну или более общих стен с другими объектами гаражного назначения, предназначенными для хранения личного автотранспорта граждан)			
4.	Коммунальное обслуживание	3.1	30 (1)**	100 000	75% (100%)**	3 (0)**
			** - (для водопроводов, линий электропередач, трансформаторных подстанций, газопроводов, линий связи, телефонных станций, канализаций)			
5.	Социальное обслуживание	3.2	500	100 000	60%	3
6.	Бытовое обслуживание	3.3	200	100 000	60%	3
7.	Амбулаторно-поликлиническое обслуживание	3.4.1	700	500 000	60%	3

Приложение к заключению.
 Правила землепользования и застройки территории (части территории) Рузского городского округа Московской области утверждены постановлением администрации Рузского городского округа Московской области от 08.11.2021 №4298

№ п/п	Наименование ВРИ	Код (числовое обозначение ВРИ)	Предельные размеры земельных участков (кв. м)		Максимальный процент застройки, в том числе в зависимости от количества надземных этажей	Минимальные отступы от границ земельного участка (м)
			min	max		
8.	Дошкольное, начальное и среднее общее образование	3.5.1	Не подлежат установлению			3
9.	Культурное развитие	3.6	1 000	100 000	50%	3
10.	Религиозное использование	3.7	1 000	100 000	50%	3
11.	Амбулаторное ветеринарное обслуживание	3.10.1	1 000	10 000	60%	3
12.	Деловое управление	4.1	1 000	100 000	55%	3
13.	Магазины	4.4	200	10 000	50%	3
14.	Общественное питание	4.6	500	10 000	50%	3
15.	Гостиничное обслуживание	4.7	1 000	100 000	1 эт. - 60% 2 эт. - 50% 3 эт. - 45%	3
16.	Отдых (рекреация)	5.0	Не подлежат установлению			
17.	Спорт	5.1	25***	100 000	75%	3
18.	Связь	6.8	Не подлежат установлению			
19.	Автомобильный транспорт	7.2	Не распространяется			
20.	Обеспечение внутреннего правопорядка	8.3	Не подлежат установлению			
21.	Историко-культурная деятельность	9.3	Не распространяется			

Приложение к заключению.
 Правила землепользования и застройки территории (части территории) Рузского городского округа Московской области утверждены постановлением администрации Рузского городского округа Московской области от 08.11.2021 №4298

№ п/п	Наименование ВРИ	Код (числовое обозначение ВРИ)	Предельные размеры земельных участков (кв. м)		Максимальный процент застройки, в том числе в зависимости от количества надземных этажей	Минимальные отступы от границ земельного участка (м)
			min	max		
22.	Земельные участки (территории) общего пользования	12.0	Не распространяется			
23.	Ведение огородничества	13.1	10	300	0%	Не подлежит установлению

*** - min предельные размеры земельных участков для формирования детских спортивных площадок – 50 кв. м.

Вспомогательные виды разрешенного использования

1. Коммунальное обслуживание -3.1
2. Связь – 6.8
3. Обеспечение внутреннего правопорядка – 8.3.

Условно разрешенные виды использования

№ п/п	Наименование ВРИ	Код (числовое обозначение ВРИ)	Предельные размеры земельных участков (кв. м)		Максимальный процент застройки, в том числе в зависимости от количества надземных этажей	Минимальные отступы от границ земельного участка (м)
			min	max		
1.	Блокированная жилая застройка	2.3	200	3 000	1 эт. - 59,0% 2 эт. - 50,8% 3 эт. - 44,1%	3(0)*
2.	Стационарное медицинское обслуживание	3.4.2	10 000	500 000	50%	3
3.	Среднее и высшее профессиональное образование	3.5.2	5 000	100 000	60%	3

Приложение к заключению.

Правила землепользования и застройки территории (части территории) Рузского городского округа Московской области утверждены постановлением администрации Рузского городского округа Московской области от 08.11.2021 №4298

№ п/п	Наименование ВРИ	Код (числовое обозначение ВРИ)	Пределные размеры земельных участков (кв. м)		Максимальный процент застройки, в том числе в зависимости от количества надземных этажей	Минимальные отступы от границ земельного участка (м)
			min	max		
4.	Общественное управление	3.8	1 000	100 000	60%	3
5.	Обеспечение научной деятельности	3.9	2 500	100 000	60%	3
6.	Обеспечение деятельности в области гидрометеорологии и смежных с ней областях	3.9.1	500	10 000	60%	3
7.	Банковская и страховая деятельность	4.5	1 000	10 000	60%	3
8.	Служебные гаражи	4.9	1 000	20 000	75%	3
9.	Ведение садоводства	13.2	600	2 000	40%	3

*-Минимальные отступы от границ земельного участка (м) устанавливаются в соответствии с ч.12 ст. 11 настоящих Правил

Максимальный класс опасности (по санитарной классификации) объектов капитального строительства, размещаемых на территории участков зоны – V.

Иные показатели по параметрам застройки зоны Ж-2: территории объектов обслуживания населения; требования и параметры по временному хранению индивидуальных транспортных средств, размещению гаражей и открытых автостоянок, требования и параметры к доле озелененной территории земельных участков, регламентируются и устанавливаются нормативами градостроительного проектирования.

Не допускается размещение вспомогательных строений (за исключением гаража) перед основным строением со стороны улиц и проездов.



**АДМИНИСТРАЦИЯ
РУЗСКОГО ГОРОДСКОГО ОКРУГА
МОСКОВСКОЙ ОБЛАСТИ**

143100, Московская область, г. Руза, ул. Солнцева, дом 11, тел./факс 8 (49627) 24-230
e-mail: region_ruza@mail.ru, info@ruzaregion.ru, www.ruzaregion.ru
ИНН 5075003287, КПП 507501001, ОГРН 1025007589199, ОКПО 05373941

от 01.08.22 № Ук-262

на № _____ от _____

Директору государственного казенного
учреждения Московской области
«Региональный центр торгов»
Саркисяну М.С.

Уважаемый Мартирос Сосикович!

На земельном участке с кадастровым номером 50:19:0030407:621, площадью 2829 кв.м, с видом разрешенного использования: Для индивидуального жилищного строительства, расположенном по адресу: Московская область, д Семёнково, Российская Федерация, Рузский городской округ, отсутствуют здания, строения, сооружения, объекты незавершенного строительства, принадлежащие гражданам или юридическим лицам.

Самовольные постройки, в том числе здания, сооружения или другие строения на земельном участке не расположены.

Земельный участок не является земельным участком общего пользования, не расположен в границах земель общего пользования, территории общего пользования, которыми беспрепятственно пользуется неограниченный круг лиц (в том числе площади, улицы, проезды, набережные, береговые полосы водных объектов общего пользования, скверы, бульвары).

В отношении земельного участка не заключен договор на размещение нестационарного торгового объекта (НТО), не выданы и не планируются к выдаче разрешения на размещение НТО в границах земельного участка.

На данный земельный участок не заключены договоры аренды и безвозмездного пользования земельным участком.

Заместитель Главы Администрации

Маурычева Наталья Вячеславна
Управление земельных отношений
+7(49627)50-359

С.А. Стаканов

АДМИНИСТРАЦИЯ РУЗСКОГО ГОРОДСКОГО ОКРУГА
МОСКОВСКОЙ ОБЛАСТИ

(наименование органа местного самоуправления или уполномоченного
им органа, осуществляющего муниципальный земельный контроль)

А К Т

муниципального обследования объекта земельных отношений

№ 3340

"01" августа 2022

М.О., г. Руза, ул. Солнцева, д.11
(место составления акта муниципального обследования
объекта земельных отношений)

Начальник отдела муниципального земельного контроля и управления
муниципальными земельными ресурсами управления земельных отношений
администрации Рузского городского округа Дудыкин В.А.
(должность, фамилия, имя, отчество должностного лица, составившего акт муниципального обследования объекта
земельных отношений)

Проведено муниципальное обследование земельного участка, с кадастровым
номером 50:19:0030407:621, площадью 2 829 кв. м, расположенного по адресу:
Московская область, Рузский городской округ, д. Семенково, категория земель – земли
населённых пунктов, вид разрешенного использования - для индивидуального
жилищного строительства.
(кадастровый номер, адрес, описание местоположения и иное описание объекта земельных отношений или нескольких
объектов земельных отношений)

Муниципальное обследование объекта земельных отношений проведено путем
осмотра земельного участка в дневное время суток, при естественном освещении.
Фотосъемка проводилась фотоаппаратом Canon PowerShot SX430 IS.

Местоположение земельного участка на местности определено с помощью
планшета HUAWEI MediaPad M5 lite на операционной системе Android со
специализированным программным обеспечением «KadastrRU», с функцией GPS.
(описание действий, произведенных в рамках муниципального обследования объекта земельных отношений)

01.08.2022 г. в 10:00 проведено муниципальное обследование земельного участка,
расположенного по адресу: Московская область, Рузский городской округ, д. Семенково.
В результате визуального осмотра установлено, что на земельном участке произрастает
древесно-кустарниковая растительность, наблюдается сухостой травянистой
растительности, какие-либо строения отсутствуют. Доступ к участку возможен с
северной, западной и восточной стороны. Участок имеет смежный земельный участок с
кадастровым номером 50:19:0030407:88.

(указываются обстоятельства, выявленные при проведении муниципального обследования объекта земельных
отношений, признаки нарушения требований земельного законодательства Российской Федерации, за которые
законодательством Российской Федерации предусмотрена административная и иная ответственность (при наличии), а
также нарушенные нормы законодательства Российской Федерации)

Дополнительная информация фототаблица

(заполняется при необходимости)

 В.А. Дудыкин
(подпись и расшифровка подписи должностного лица, проводившего муниципальное обследование объекта земельных
отношений)

ФОТОТАБЛИЦА

№ п/п	Местонахождения	Фотография	Площадь	Иное
1.	Московская область, Рузский городской округ, д. Семенково	Фото № 1-3	2 829 кв. м.	Для индивидуального жилищного строительства


Фото № 1




Фото №2



Фото №3



Схематический чертёж земельного участка





МИНИСТЕРСТВО ЭНЕРГЕТИКИ МОСКОВСКОЙ ОБЛАСТИ
ГОСУДАРСТВЕННОЕ КАЗЕННОЕ УЧРЕЖДЕНИЕ МОСКОВСКОЙ ОБЛАСТИ
«АГЕНТСТВО РАЗВИТИЯ КОММУНАЛЬНОЙ ИНФРАСТРУКТУРЫ»
(ГКУ МО «АРКБ»)

бульвар Строителей, дом 4, корп. 1, г.о. Красногорск, Московская область, 143402
e-mail: arki@mosreg.ru **тел.:** 8 (498) 602-28-28
ОКПО 92719928 **ОГРН** 1115034003083 **ИНН /КПП** 5034043019/502401001

Администрация городского округа Руза

Рассмотрев заявление о предоставлении технических условий подключения (технологического присоединения) объекта капитального строительства к сетям инженерно-технического обеспечения (теплоснабжения, водоснабжения, водоотведения) в целях подготовки и организации аукциона по продаже земельного участка, находящегося в государственной или муниципальной собственности, аукциона на право заключения договора аренды земельного участка, находящегося в государственной или муниципальной собственности (далее - технические условия), государственное казенное учреждение Московской области "Агентство развития коммунальной инфраструктуры" направляет прилагаемые сведения о технических условиях.

Номер запроса	P001-5101382821-59115152
Дата запроса	12-05-2022
Кадастровый номер земельного участка	50:19:0030407:621

Приложение: на 1 л. в 1 экз.

Директор

В.Е. Каретников

СВЕДЕНИЯ

Информация о возможности подключения (технологического присоединения) к сетям инженерно-технического обеспечения (теплоснабжение, водоснабжение, водоотведение) земельного участка с кадастровым номером 50:19:003(04)07:621.

№ п/п	Сведения	Теплоснабжение (ТС)	Водоснабжение (ХВС)	Водоотведение (ВО)
1	Возможность подключения объекта капитального строительства	Отсутствует	Отсутствует	Отсутствует
2	Наименование РСО	АО «Жилсервис»	АО «Жилсервис»	АО «Жилсервис»
3	Максимальная нагрузка в возможных точках подключения (технологического присоединения)	Отсутствие технической возможности	Отсутствие технической возможности	Отсутствие технической возможности
4	Срок, в течение которого правообладатель земельного участка может обратиться к правообладателю сети инженерно-технического обеспечения в целях заключения договора о подключении (технологическом присоединении) и предельная, указанной максимальной нагрузкой в возможных точках подключения (технологического присоединения)	В течение 1 (одного) года с даты получения технических условий правообладателем земельного участка необходимо определить необходимую подключаемую нагрузку и обратиться с заявлением о подключении объекта	В течение 1 (одного) года с даты получения технических условий правообладателем земельного участка необходимо определить необходимую подключаемую нагрузку и обратиться с заявлением о подключении объекта	В течение 1 (одного) года с даты получения технических условий правообладателем земельного участка необходимо определить необходимую подключаемую нагрузку и обратиться с заявлением о подключении объекта

**Информация о возможности подключения (технологического присоединения)
к сетям инженерно-технологического обеспечения (газоснабжение)
земельного участка с кадастровым номером 50:19:0030407:621 от 06.05.2022**

№ п/п	Сведения	Газоснабжение
1.	Возможность подключения объекта капитального строительства	-
2.	Максимальная нагрузка в возможных точках подключения (технического присоединения), куб. м	5
3.	Срок, в течение которого правообладатель земельного участка может обратиться к правообладателю сети инженерно-технического обеспечения в целях заключения договора о подключении (технологическом присоединении) в пределах указанной максимальной нагрузки в возможных точках подключения (технологического присоединения)	3 месяца

Главный инженер



Попов А.Ю.



**МИНИСТР
ГОСУДАРСТВЕННОГО УПРАВЛЕНИЯ,
ИНФОРМАЦИОННЫХ ТЕХНОЛОГИЙ И СВЯЗИ
МОСКОВСКОЙ ОБЛАСТИ**

бульвар Строителей, д. 1, г. Красногорск,
Московская область, 143407

телефон: +7 (498) 602-83-23
факс: +7 (498) 602-02-40
электронная почта: mits@mosreg.ru

15.11.2021

11-9678/Исх

Министерство имущественных
отношений Московской области

Комитет по архитектуре и
градостроительству Московской
области

Руководителям органов местного
самоуправления Московской
области
(по списку)

В целях реализации положений Федерального закона от 01.07.2021 № 276-ФЗ «О внесении изменений в Градостроительный кодекс Российской Федерации и отдельные законодательные акты Российской Федерации», в соответствии с которыми с 1 сентября 2021 года для подготовки градостроительного плана земельного участка или организации аукциона по продаже земельного участка, находящегося в государственной или муниципальной собственности, или аукциона на право заключения договора аренды земельного участка, находящегося в государственной или муниципальной собственности, необходимо получение сведений о возможности подключения (технологического присоединения) объектов капитального строительства к сетям инженерно-технического обеспечения, включая **сети связи**.

Министерство государственного управления, информационных технологий и связи Московской области направляет перечень операторов связи в Московской области, оказывающих услуги по подключению к сетям подвижной радиотелефонной связи стандарта GSM 900/1800, согласно сведениям Реестра

лицензий Федеральной службы по надзору в сфере связи, информационных технологий и массовых коммуникаций.

Приложение: на 4 л. в 1 экз.

Министр государственного управления,
информационных технологий и связи
Московской области



М.А. Рымар

Номер лицензии	Сведения об организации, представляющей информацию о максимальной нагрузке в возможных точках подключения (технологического присоединения) (Лицензиат)	Место нахождения, контактные данные	Максимальная нагрузка в возможных точках подключения (технологического присоединения)	Срок, в течение которого правообладатель земельного участка может обратиться к правообладателю сети инженерно-технического обеспечения в целях заключения договора о подключении (технологическом присоединении), в пределах, указанной максимальной нагрузки в возможных точках подключения (технологического присоединения) - срок действия лицензии
172034	Общество с ограниченной ответственностью "Антарес" ИНН 7715650666	125196, г. Москва, ул. Лесная, д. 3, помещ. II, ком. 28 (495) 969-23-49	Не менее 2 Мбит	с 15.10.2018 по 15.10.2023
156710	Общество с ограниченной ответственностью "СКАРТЕЛ" ИНН 7701725181	127006, г. Москва, пер. Оружейный, д. 41, офис 48 (495)926-75-85 доб. 2000 или 2222; (495) 926-75-16; 926-75-84 доб. 2033; 925-411-62-78;	Не менее 2 Мбит	с 03.11.2016 по 03.11.2026
184591	Общество с ограниченной ответственностью	108811, г. Москва, км. Киевское шоссе 22-й (п.	Не менее 2 Мбит	с 14.02.2021 по 14.02.2026

	"Т2 Мобайл" ИНН 7743895280	Московский), домовладение 6, строение 1, этаж 5, комната 33 (495)229-84-00		
165593	Общество с ограниченной ответственностью "Т2 Мобайл" ИНН 7743895280	108811, г. Москва, км. Киевское шоссе 22-й (п. Московский), домовладение 6, строение 1, этаж 5, комната 33 (495)229-84-00	Не менее 2 Мбит	с 16.06.2015 по 25.07.2022
101254	Открытое акционерное общество "Вымпел- Коммуникации" ИНН 7713076301	127083, г. Москва, ул. Восьмого Марта, д. 10, стр. 14 +7(495) 783 07-00	Не менее 2 Мбит	с 25.07.2012 по 25.07.2022
101247	Открытое акционерное общество "Мобильные ТелеСистемы" ИНН 7740000076	109147, г. Москва, ул. Марксистская, д. 4 +7(495) 911 65 55, +7(495) 911 71 51	Не менее 2 Мбит	с 25.07.2012 по 25.07.2022
184000	Публичное акционерное общество "Вымпел- Коммуникации" ИНН 7713076301	127083, г. Москва, ул. Восьмого Марта, д. 10, стр. 14 +7(495) 783 07-00	Не менее 2 Мбит	с 28.04.2018 по 28.04.2023
162226	Публичное акционерное общество "Вымпел- Коммуникации" ИНН 7713076301	127083, г. Москва, ул. Восьмого Марта, д. 10, стр. 14 +7(495) 783 07-00	Не менее 2 Мбит	с 21.05.2017 по 21.05.2022
182528	Публичное акционерное общество "МегаФон" ИНН 7812014560	127006, г. Москва, пер. Оружейный, д. 41 (499)755-21-55	Не менее 2 Мбит	с 19.05.2020 по 19.05.2025
170607	Публичное акционерное общество	127006, г. Москва, пер.	Не менее 2 Мбит	с 21.05.2017 по 21.05.2022

	"МегаФон" ИНН 7812014560	Оружейный, д. 41 (499)755-21-55		
162905	Публичное акционерное общество "МегаФон" ИНН 7812014560	127006, г. Москва, пер. Оружейный, д. 41 (499)755-21-55	Не менее 2 Мбит	с 06.02.2017 по 06.02.2022
162691	Публичное акционерное общество "МегаФон" ИНН 7812014560	127006, г. Москва, пер. Оружейный, д. 41 (499)755-21-55	Не менее 2 Мбит	с 25.07.2012 по 25.07.2022
183416	Публичное акционерное общество "Мобильные ТелеСистемы" ИНН 7740000076	109147, г. Москва, ул. Марксистская, д. 4 +7(495) 911 65 55, +7(495) 911 71 51	Не менее 2 Мбит	с 16.07.2020 по 16.07.2025
182375	Публичное акционерное общество "Мобильные ТелеСистемы" ИНН 7740000076	109147, г. Москва, ул. Марксистская, д. 4 +7(495) 911 65 55, +7(495) 911 71 51	Не менее 2 Мбит	с 28.04.2018 по 28.04.2023
167215	Публичное акционерное общество "Мобильные ТелеСистемы" ИНН 7740000076	109147, г. Москва, ул. Марксистская, д. 4 +7(495) 911 65 55, +7(495) 911 71 51	Не менее 2 Мбит	с 21.05.2017 по 21.05.2022
147353	Публичное акционерное общество "Мобильные ТелеСистемы" ИНН 7740000076	109147, г. Москва, ул. Марксистская, д. 4 +7(495) 911 65 55, +7(495) 911 71 51	Не менее 2 Мбит	с 29.12.2016 по 29.12.2021
142343	Публичное акционерное общество "Мобильные ТелеСистемы" ИНН 7740000076	109147, г. Москва, ул. Марксистская, д. 4 +7(495) 911 65 55, +7(495) 911 71 51	Не менее 2 Мбит	с 15.04.2016 по 15.04.2026
186429	Публичное акционерное общество	191167, г. Санкт- Петербург, муниципальны	Не менее 2 Мбит	с 08.02.2021 по 08.02.2026

	"Ростелеком" ИНН 7707049388	й округ Смолянинское вн.тер.г., Синопская наб., д. 14, литера А 7 (499) 999-80- 46		
--	--------------------------------	---	--	--

ФОРМА ЗАЯВКИ НА УЧАСТИЕ В АУКЦИОНЕ В ЭЛЕКТРОННОЙ ФОРМЕ

В Аукционную комиссию

Заявитель

(Ф.И.О., гражданина, индивидуального предпринимателя,
наименование юридического лица с указанием организационно-правовой формы)

в лице _____
(Ф.И.О. руководителя юридического лица или уполномоченного лица, лица действующего на основании доверенности)

действующего на основании¹ _____
(Устав, Положение, Соглашение, Доверенности и т.д.)

Паспортные данные Заявителя: серия №, дата выдачи «.....» кем выдан Адрес: Контактный телефон ОГРНИП ИНН КПП ОГРН
Представитель Заявителя ² (Ф.И.О.) Паспортные данные представителя: серия №, дата выдачи «.....» кем выдан Адрес: Контактный телефон

принял решение об участии в аукционе в электронной форме, и обязуется обеспечить поступление задатка в размере _____ руб. _____ (сумма прописью), в сроки и в порядке, установленные в Извещении о проведении аукциона в электронной форме, и в соответствии с Регламентом Оператора электронной площадки.

1. Заявитель обязуется:

- 1.1. Соблюдать условия и порядок проведения аукциона в электронной форме, содержащиеся в Извещении о проведении аукциона в электронной форме и Регламенте Оператора электронной площадки³.
- 1.2. В случае признания Победителем аукциона в электронной форме, а также в иных случаях, предусмотренных пунктами 13 и 14 статьи 39.12 Земельного кодекса Российской Федерации, заключить договор с Арендодателем (Продавцом) в соответствии с порядком, сроками и требованиями, установленными Извещением о проведении аукциона в электронной форме и договором.
2. Заявитель согласен и принимает все условия, требования, положения Извещения о проведении аукциона в электронной форме, проекта договора и Регламента Оператора электронной площадки, и они ему понятны. Заявителю известны сведения о Земельном участке, Заявитель надлежащим образом ознакомлен с реальным состоянием Земельного участка и не имеет претензий к ним.
3. Заявитель извещен о том, что он вправе отозвать Заявку в любое время до установленных даты и времени окончания срока приема Заявок на участие в аукционе в электронной форме, в порядке, установленном в Извещении о проведении аукциона в электронной форме.
4. Ответственность за достоверность представленных документов и информации несет Заявитель.
5. Заявитель подтверждает, что на дату подписания настоящей Заявки ознакомлен с порядком проведения аукциона в электронной форме, порядком внесения, блокирования и прекращения блокирования денежных средств в качестве задатка, и они ему понятны.
6. Заявитель заявляет о своем соответствии условиям отнесения к субъектам малого и среднего предпринимательства в соответствии с частью 5 статьи 4 Федерального закона от 24.07.2007 № 209-ФЗ «О развитии малого и среднего предпринимательства в Российской Федерации» (в случае проведения аукциона в электронной форме, участниками которого могут быть только субъекты малого и среднего предпринимательства)⁴.
7. Заявитель осведомлен и согласен с тем, что Арендодатель (Продавец)/Организатор аукциона в электронной форме не несут ответственности за ущерб, который может быть причинен Заявителю отменой аукциона в электронной форме, внесением изменений в Извещение о проведении аукциона в электронной форме, а также приостановлением процедуры проведения аукциона в электронной форме. При этом Заявитель считается уведомленным об отмене аукциона в электронной форме, внесении изменений в Извещение о проведении аукциона в электронной форме с даты публикации информации об отмене аукциона в электронной форме, внесении изменений в Извещение о проведении аукциона в электронной форме на официальном сайте торгов Российской Федерации в информационно-телекоммуникационной сети «Интернет» для размещения информации о проведении торгов www.torgi.gov.ru и сайте Оператора электронной площадки.
8. В соответствии с Федеральным законом от 27.07.2006 № 152-ФЗ «О персональных данных» (далее - Федеральный закон от 27.07.2006 № 152-ФЗ), подавая Заявку, Заявитель дает согласие на обработку персональных данных, указанных выше и содержащихся в представленных документах, в целях участия в аукционе (под обработкой персональных данных понимается совершение, в том числе, следующих действий: сбор, систематизация, накопление, хранение, уточнение (обновление, изменение), использование, обезличивание, блокирование, уничтожение персональных данных, описание способов обработки данных приведено в Федеральном законе от 27.07.2006 № 152-ФЗ), а также на передачу такой информации третьим лицам, в случаях, установленных нормативными документами вышестоящих органов и законодательством. Настоящее согласие действует бессрочно и может быть отозвано в любой момент по соглашению сторон. Заявитель подтверждает, что ознакомлен с положениями Федерального закона от 27.07.2006 № 152-ФЗ, права и обязанности в области защиты персональных данных ему известны.

¹ Заполняется при подаче Заявки юридическим лицом, или лицом действующим на основании доверенности.

² Заполняется при подаче Заявки лицом, действующим по доверенности.

³ Ознакомлен с Регламентом Оператора электронной площадки при регистрации (аккредитации) на электронной площадке

⁴ Заявитель вправе продекларировать свою принадлежность к субъектам малого и среднего предпринимательства путем представления в форме электронного документа или в форме электронного образа документа сведений из единого реестра субъектов малого и среднего предпринимательства, ведение которого осуществляется в соответствии с Федеральным законом от 24.07.2007 № 209-ФЗ «О развитии малого и среднего предпринимательства в Российской Федерации».

ПРОЕКТ СОГЛАШЕНИЯ О ЗАДАТКЕ № _____

« ____ » _____ г.

Комитет по конкурентной политике Московской области в лице _____, действующего на основании _____, именуемый в дальнейшем «Организатор аукциона», и _____, в лице _____, действующего на основании _____, именуемый в дальнейшем «Оператор электронной площадки», с одной стороны, и _____, в лице _____, действующего на основании _____, именуемое в дальнейшем «Заявитель», с другой стороны, в соответствии с пунктом 1 статьи 380 Гражданского кодекса Российской Федерации, заключили настоящий Договор о нижеследующем:

1. Предмет Соглашения

Заявитель в доказательство намерения заключить договор аренды земельного участка _____, а также в качестве обеспечения надлежащего исполнения своих обязательств, в счет причитающихся с него по договору платежей, обеспечивает наличие денежных средств на счёте Оператора электронной площадки в размере не менее суммы задатка, установленного в сумме _____ руб. (_____), и соглашается с блокированием указанной суммы в порядке, предусмотренном Разделом 2 настоящего Договора.

2. Порядок внесения, блокирования и прекращения блокирования денежных средств в качестве задатка

2.1. Перечисление денежных средств на счёт Оператора электронной площадки производится Заявителем в соответствии с Регламентом и Инструкциями по следующим реквизитам:

Получатель платежа: _____
 Банковские реквизиты: _____
 БИК _____
 Расчётный счёт: _____
 Корр. счёт _____
 ИНН _____ КПП _____

Назначение платежа:
 « _____ ».

Назначение платежа указывается в соответствии с Регламентом и Инструкциями.

2.2. В целях исполнения требований о внесении задатка для участия в аукционе в электронной форме Заявитель обеспечивает наличие денежных средств на счёте Оператора электронной площадки в размере, не менее суммы задатка, установленной Извещением о проведении аукциона в электронной форме на право заключения договора аренды земельного участка _____ (далее - Извещение).

2.3. Денежные средства в размере, равном задатку, указанному в пункте 2.5. Извещения, блокируются Оператором электронной площадки на счете Заявителя в соответствии с Регламентом и Инструкциями. Основанием для блокирования денежных средств является Заявка, направленная Заявителем Оператору электронной площадки. Заблокированные Оператором электронной площадки на счете Заявителя денежные средства являются задатком.

2.4. Прекращение блокирования денежных средств на счете Заявителя в соответствии с Регламентом и Инструкциями производится Оператором электронной площадки в порядке, установленном Разделом 6 Извещения.

3. Ответственность Сторон

3.1. Ответственность сторон за неисполнение либо ненадлежащее исполнение настоящего Соглашения наступает в соответствии с действующим законодательством.

3.2. Все споры и разногласия, которые могут возникнуть в результате исполнения Сторонами условий настоящего Соглашения, будут по возможности решаться путем переговоров. В случае невозможности разрешения споров путем переговоров Стороны рассматривают их в установленном законом порядке.

4. Срок действия Соглашения

4.1. Соглашение вступает в силу с момента подписания его Сторонами.

4.2. Соглашение прекращает свое действие с момента надлежащего исполнения Сторонами взятых на себя обязательств.

5. Заключительные положения

5.1. Все изменения и дополнения к настоящему Соглашению оформляются письменно дополнительным соглашением.

5.2. Настоящее Соглашение составлено в 3 (трех) подлинных экземплярах.

6. Юридические адреса и реквизиты Сторон

Организатор аукциона

Оператор электронной площадки

Заявитель

7. Подписи сторон

Должность

Должность

от Заявителя

_____/_____/_____
Подпись

_____/_____/_____
Подпись

_____/_____/_____
Подпись

В Аукционную комиссию

от _____
(Ф.И.О. гражданина)

Запрос на осмотр Земельного участка

Прошу оформить документ для осмотра Земельного участка

Кадастровый номер _____

Местоположение (адрес) _____

Дата аукциона в электронной форме «__» _____ 20 __ г.

№ аукциона в электронной форме _____

Уполномоченное лицо на осмотр:

Ф.И.О.

Контактные телефоны: _____

Адрес электронной почты (E-mail) _____

Подпись

Ф.И.О.

ДОГОВОР
аренды земельного участка, заключаемого по результатам проведения торгов
№ _____

Московская обл, г Руза, ул Солнцева, д 11 _____ года

АДМИНИСТРАЦИЯ РУЗСКОГО ГОРОДСКОГО ОКРУГА МОСКОВСКОЙ ОБЛАСТИ, ОГРН 1025007589199, ИНН/КПП 5075003287/507501001 в лице _____, действующ _____ на основании _____, в дальнейшем именуем _____ «Арендодатель», с одной стороны, и _____ (наименование или Ф.И.О.) в лице _____ (должность или Ф.И.О.), действующ _____ на основании _____ (устава, доверенности или паспорта), в дальнейшем именуем _____ «Арендатор», с другой стороны, в дальнейшем совместно именуемые «Стороны», на основании _____ (далее – Протокол) заключили настоящий договор (далее – Договор) о нижеследующем.

1. Предмет и цель договора

1.1. Арендодатель предоставляет, а Арендатор принимает в аренду по акту приема-передачи (Приложение № 3 к Договору) являющемуся неотъемлемой частью Договора, земельный участок, государственная собственность на который не разграничена, площадью 2829 кв. м., с кадастровым номером 50:19:0030407:621, категория земель – «Земли населенных пунктов», вид разрешенного использования – «Для индивидуального жилищного строительства», расположенный по адресу: Московская область, д Семёнково, Российская Федерация, Рузский городской округ.

1.2. Земельный участок предоставляется для использования в соответствии с видом разрешенного использования «Для индивидуального жилищного строительства».

1.3. Ограничений в использовании Земельного участка нет, сведений о правах третьих лиц на него у Арендодателя не имеется.

1.4. На Земельном участке отсутствуют объекты.

1.5. При использовании земельного участка необходимо учитывать охранные зоны инженерных коммуникаций, в том числе подземных (при наличии). Вынос инженерных коммуникаций возможен по техническим условиям эксплуатирующих организаций. При наличии охранных зон ЛЭП и/или иных электрических сетей размещение зданий, сооружений возможно при получении письменного решения о согласовании сетевых организаций.

1.6. Топографическая съемка Земельного участка не проводилась. Арендодатель не несет ответственности за возможно расположенные в границах Земельного участка инженерных коммуникаций, в том числе подземные. Указанное обстоятельство не дает право арендатору требовать с арендодателя возмещения расходов, связанных с освоением Земельного участка и возврата уплаченной арендной платы по договору.

2. Срок договора

2.1. Договор заключается на срок _____ лет/месяцев с _____ по _____.

2.2. Земельный участок считается переданным Арендодателем Арендатору и принятым Арендатором с момента подписания акта приема-передачи Земельного участка.

Договор считается заключенным с момента передачи Земельного участка. Акт приема-передачи Земельного участка подписывается одновременно с подписанием Договора.

3. Арендная плата

3.1. Арендная плата начисляется с даты начала срока Договора, указанного в п. 2.1. Договора.

3.2. Размер годовой арендной платы устанавливается в соответствии с Протоколом (Приложении 1), являющимся неотъемлемой частью Договора.

3.3. Размер арендной платы определяется в соответствии с Приложением № 2 к Договору, которое

является неотъемлемой частью Договора.

3.4. Арендная плата вносится Арендатором ежемесячно в полном объеме в размере, определенном в Приложении № 2, не позднее 10 числа текущего месяца, путем внесения денежных средств, безналичным порядком с обязательным указанием в платежном документе назначения платежа, номера и даты Договора по следующим реквизитам: _____.

3.5. Арендная плата за неполный период (квартал/месяц) исчисляется пропорционально количеству календарных дней аренды в квартале/месяце к количеству дней данного квартала/месяца.

3.6. Сумма поступлений, перечисленная Арендатором в рамках исполнения основного обязательства, зачисляется сначала в счет оплаты основного долга, и только при погашении основного долга зачисляется в текущий период по основному обязательству арендной платы.

3.7. Обязательства по внесению арендной платы за период, установленный п. 3.4. Договора, считаются исполненными после внесения Арендатором арендной платы в полном объеме. При внесении Арендатором арендной платы не в полном объеме, размер которой установлен п. 3.3. Договора, обязательства Договора считаются неисполненными.

Датой исполнения обязательств по внесению арендной платы является дата поступления арендной платы на счет, указанный в п. 3.4. Договора.

3.8. Арендная плата за пользование Земельным участком исчисляется с даты, указанной в п. 2.1. Договора и уплачивается в сроки, предусмотренные п. 3.4. Договора.

Первый платеж в полном объеме осуществляется не позднее тридцати календарных дней с даты подписания Договора.

3.9. Арендная плата изменяется в одностороннем порядке по требованию арендодателя на максимальный размер уровня инфляции, установленный в федеральном законе о федеральном бюджете на очередной финансовый год и плановый период, который изменяется ежегодно по состоянию на начало очередного финансового года, начиная с года, следующего за годом, в котором заключен Договор аренды.

4. Права и обязанности Сторон

4.1. Арендодатель имеет право:

4.1.1. Досрочно расторгнуть Договор в порядке и в случаях, предусмотренных действующим законодательством и Договором, в том числе:

- в случае использования Земельного участка способами, приводящими к его порче;
- в случае использования Земельного участка не в соответствии с видом его разрешенного использования;
- в случае использования Земельного участка не в соответствии с его целевым назначением;
- в случае невыполнения обязанностей по рекультивации земель, обязательных мероприятий по улучшению земель и охране почв;
- в случае создания или возведения на земельном участке самовольной постройки либо невыполнении обязанностей, предусмотренных частью 11 статьи 55.32 Градостроительного кодекса Российской Федерации, в сроки, установленные решением о сносе самовольной постройки либо решением о сносе самовольной постройки или ее приведении в соответствие с установленными требованиями;
- в случае неиспользования/неосвоения Земельного участка в течение 1 года;
- в случае невнесения арендной платы либо внесения не в полном объеме более 2 (двух) периодов подряд;
- в случае неподписания Арендатором дополнительных соглашений к Договору о внесении изменений, указанных в п. 4.1.3.;
- в случае переуступки Арендатором прав и обязанностей по Договору;
- в случае заключения Арендатором договора субаренды Земельного участка;
- в случае нахождения Арендатора в любой стадии процедуры банкротства (наблюдения, финансового оздоровления, внешнего управления, конкурсного производства);
- в иных случаях, установленных действующим законодательством Российской Федерации и

законодательством Московской области.

4.1.2. На беспрепятственный доступ на территорию Земельного участка с целью его осмотра на предмет соблюдения условий Договора.

4.1.3. Вносить в Договор необходимые изменения и дополнения в случае внесения таковых в действующее законодательство Российской Федерации, законодательство Московской области.

4.1.4. На возмещение убытков, причиненных ухудшением качества Земельного участка и экологической обстановки в результате хозяйственной деятельности Арендатора, а также по иным основаниям, предусмотренным законодательством Российской Федерации, законодательством Московской области.

4.1.5. Изъять Земельный участок в порядке, установленном действующим законодательством Российской Федерации, законодательством Московской области.

4.1.6. Обратиться в суд за взысканием задолженности по арендной плате после однократного неисполнения Арендатором обязанности по внесению арендной платы в полном объеме за период, установленный п. 3.4. Договора.

4.2. Арендодатель обязан:

4.2.1. Передать Арендатору Земельный участок в срок, установленный Договором.

4.2.2. Не чинить препятствия Арендатору в правомерном использовании (владении и пользовании) Земельного участка.

4.2.3. Не вмешиваться в хозяйственную деятельность Арендатора, если она не противоречит условиям Договора и действующему законодательству Российской Федерации, законодательству Московской области, регулирующие правоотношения по Договору.

4.2.4. В письменной форме в пятидневный срок уведомлять Арендатора об изменении реквизитов, указанных в п. 3.4 Договора, а также об изменении ИНН, КПП, почтового адреса, контактного телефона Арендодателя.

4.3. Арендатор имеет право:

4.3.1. Использовать Земельный участок на условиях, установленных Договором, исходя из разрешенного использования и целевого назначения Земельного участка.

4.3.2. Возводить с соблюдением правил землепользования и застройки здания, строения, сооружения в соответствии с целью, указанной в п. 1.3. Договора, его разрешенным использованием с соблюдением требований градостроительных регламентов и иных правил и норм.

4.4. Арендатор обязан:

4.4.1. Использовать Земельный участок в соответствии с целевым назначением, видом разрешенного использования и условиями его предоставления.

4.4.2. Использовать Земельный участок в соответствии с требованиями: (в случае, если Земельный участок имеет ограничения в использовании, указанные в п. 1.3).

4.4.3. При досрочном расторжении Договора или по истечении его срока все произведенные без разрешения Арендодателя на Земельном участке улучшения передать Арендодателю безвозмездно.

4.4.4. Не допускать действий, приводящих к ухудшению качественных характеристик Земельного участка и прилегающих к нему территорий, экологической обстановки местности, а также к загрязнению территории.

4.4.5. Обеспечивать Арендодателю, органам муниципального и государственного контроля свободный доступ на Земельный участок, на территорию расположенных на Земельном участке зданий и сооружений.

4.4.6. Выполнять условия эксплуатации городских подземных и наземных коммуникаций, сооружений, и не препятствовать их ремонту и обслуживанию (в случае, если такие расположены на земельном участке).

4.4.7. В десятидневный срок со дня изменения своего наименования (для юридических лиц), местонахождения (почтового адреса) и контактного телефона письменно сообщить о таких изменениях Арендодателю.

4.4.8. Осуществлять мероприятия по охране земель, установленные действующим законодательством Российской Федерации, законодательством Московской области.

4.4.9. В полном объеме уплачивать причитающуюся Арендодателю арендную плату в сроки,

указанные в п. 3.4. Договора, и по требованию Арендодателя представлять копии платежных документов, подтверждающих факт оплаты арендной платы.

4.4.10. В случае получения уведомления от Арендодателя согласно п. 4.2.4. Договора перечислять арендную плату по реквизитам, указанным в уведомлении.

4.4.11. Передать Земельный участок Арендодателю по Акту приема-передачи в течение пяти дней после окончания срока действия Договора или даты его досрочного расторжения.

4.4.12. В случае направления Арендодателем Арендатору письменного предупреждения (претензии), в соответствии с порядком, установленным действующим законодательством Российской Федерации, в связи с неисполнением им обязательства по внесению арендной платы, Арендатор обязан внести арендную плату в течение пяти рабочих дней со дня получения такого предупреждения.

4.4.13. Письменно сообщить Арендодателю не позднее чем за три месяца о предстоящем освобождении Земельного участка как в связи с окончанием срока действия Договора, так и при его досрочном освобождении.

4.5. Арендатор не вправе уступать права и осуществлять перевод долга по обязательствам, возникшим из договора. Обязательства по договору должны быть исполнены Арендатором лично.

4.6. Арендодатель и Арендатор имеют иные права и несут иные обязанности, установленные законодательством Российской Федерации.

4.7. Государственный кадастровый учет и (или) государственная регистрация прав на недвижимое имущество осуществляются в соответствии с действующим законодательством.

5. Ответственность Сторон

5.1. За нарушение условий Договора стороны несут ответственность в соответствии с действующим законодательством Российской Федерации, законодательством Московской области и Договором.

5.2. По требованию Арендодателя Договор может быть досрочно расторгнут судом в случаях, указанных в п. 4.1.1. Договора.

Арендодатель вправе требовать досрочного расторжения Договора только после направления Арендатору письменной претензии о необходимости исполнения им обязательства в течение 30 дней с момента ее направления.

5.3. За нарушение сроков внесения арендной платы Арендатор уплачивает Арендодателю пени в размере 0,05% от неуплаченной суммы за каждый день просрочки. Пени за первый платеж начисляются по истечении 30 (тридцати) календарных дней с даты подписания Договора.

5.4. В случае систематического (2 и более раза) неправильного указания в платежном документе банковских реквизитов, предусмотренных в п. 3.4 Договора, в результате чего денежные средства зачислены на код бюджетной классификации (КБК) «невьясненные поступления», Арендатор уплачивает Арендодателю договорную неустойку в размере 0,05 % процентов от суммы, подлежащей уплате в бюджет.

5.5. Арендатор не может быть освобожден от исполнения обязательств по Договору в случае уплаты неустойки за неисполнение или ненадлежащее исполнение обязательств.

5.6. Ответственность Сторон за нарушения условий Договора, вызванные действием обстоятельств непреодолимой силы, регулируется законодательством Российской Федерации.

6. Рассмотрение споров

6.1. Все споры и разногласия, которые могут возникнуть между Сторонами, разрешаются путем переговоров в соответствии с законодательством Российской Федерации и Московской области.

6.2. При невозможности урегулирования спорных вопросов в процессе переговоров, споры подлежат рассмотрению с участием граждан в судах общей юрисдикции, с участием организаций, являющихся юридическими лицами, граждан, осуществляющих предпринимательскую деятельность в Арбитражном суде Московской области.

7. Изменение условий договора

7.1. Изменения и дополнения к условиям Договора действительны при условии, что они оформлены в письменном виде и подписаны уполномоченными представителями сторон по Договору в форме

дополнительного соглашения, которое является неотъемлемой частью настоящего договора/и подлежит регистрации в установленном порядке (для договоров, заключенных на срок более 1 года).

7.2. Изменение вида разрешенного использования Земельного участка не допускается.

7.3. Арендатору запрещается заключать договор уступки требования (цессии) по Договору.

7.4. Арендатору запрещается заключать договор субаренды Земельного участка.

8. Дополнительные и особые условия договора

8.1. О форс-мажорных обстоятельствах каждая из сторон обязана немедленно известить другую. Сообщение должно быть подтверждено документом, выданным уполномоченным на то государственным органом. При продолжительности форс-мажорных обстоятельств свыше 6 (шести) месяцев или при неустранении последствий этих обстоятельств в течение 6 (шести) месяцев стороны должны встретиться для выработки взаимоприемлемого решения, связанного с продолжением Договора.

8.2. Договор, а также, все изменения и дополнения к нему, подлежат государственной регистрации (для договоров, заключенных на срок более 1 года).

8.3. Обязанность и расходы по государственной регистрации Договора, а также изменений и дополнений к нему, возлагаются на Арендодателя.

9. Приложения к Договору

К Договору прилагается и является его неотъемлемой частью:

Приложение № 1. Протокол.

Приложение № 2. Расчет арендной платы.

Приложение № 3. Акт приема-передачи Земельного участка.

10. Адреса, реквизиты и подписи Сторон

Арендодатель:
Юридический адрес: _____
Почтовый адрес: _____
ИНН/КПП _____/_____

Арендатор:
Юридический адрес: _____
Почтовый адрес: _____
ИНН/КПП _____/_____

_____ (Ф.И.О)

_____ (Ф.И.О)

Расчет арендной платы за Земельный участок

1. Годовая арендная плата (Апл) за Земельный участок рассчитывается в соответствии с Протоколом.

№ п/п	S, кв. м	ВРИ	Годовая арендная плата, руб.
1	2829	Для индивидуального жилищного строительства.	

2. Годовая арендная плата за Земельный участок составляет _____ рублей, а сумма регулярного ежеквартального/ежемесячного платежа:

	Арендная плата (руб.) *
Квартал/Месяц	
Квартал/Месяц	

*указывается сумма платежа за неполный период с обязательным указанием неполного периода.

Подписи Сторон

Арендодатель:

Арендатор:

_____ (Ф.И.О)

_____ (Ф.И.О)

Акт приема-передачи земельного участка

АДМИНИСТРАЦИЯ РУЗСКОГО ГОРОДСКОГО ОКРУГА МОСКОВСКОЙ ОБЛАСТИ в лице _____, действующ___ на основании _____, в дальнейшем именуем___ «Арендодатель», с _____ одной стороны, и _____ (наименование или Ф.И.О.) в лице _____ (должность или Ф.И.О.), действующ___ на основании _____ (устава, доверенности или паспорта), в дальнейшем именуем___ «Арендатор», с _____ другой стороны, в дальнейшем совместно именуемые «Стороны», на основании _____ составили настоящий акт приема-передачи к Договору аренды земельного участка от «___» _____ 20__ года № _____ о нижеследующем.

1. Арендодатель передал, а Арендатор принял во временное владение и пользование за плату Земельный участок, указанный в п. 1.1. Договора.

2. Переданный Земельный участок на момент его приема-передачи находится в состоянии, удовлетворяющем Арендатора.

3. Арендатор претензий к Арендодателю не имеет.

Подписи Сторон

Арендодатель

Арендатор

_____ (Ф.И.О)

_____ (Ф.И.О)



ЭЛЕКТРОННАЯ
ПЛОЩАДКА
РОССИИ

АУКЦИОН В ЭЛЕКТРОННОЙ ФОРМЕ ПО АРЕНДЕ ЗЕМЕЛЬНОГО УЧАСТКА

ПАМЯТКА



МОСКОВСКАЯ ОБЛАСТЬ

Содержание

1	Начало работы на электронной площадке	3
2.	Порядок регистрации (аккредитации) на электронной площадке	4
2.1.	Регистрация на электронной площадке: основные понятия	4
2.2.	Подача заявки на первичную регистрацию (аккредитацию) на электронной площадке	5
	Вход в личный кабинет	7
3	Поиск процедур	8
4	Функционал работы Доверенных лиц (только физических лиц) и Доверителей	10
5	Подача заявки на участие в аукционе	14
5.1.	Для подачи заявки:	14
5.2.	Предоставление рабочего места с доступом в сеть Интернет для подачи заявки на участие в аукционе возможно по месту нахождения ГКУ «РЦТ»:	17
6	Работа с денежными средствами	18
6.1.	Просмотр состояния аналитического счета	18
6.2.	Порядок перечисления средств на участие в аукционе	18
7.	Участие в аукционе	19
8.	Просмотр сведений о результатах аукциона	22

1 Начало работы на электронной площадке

Для начала работы на электронной площадке необходимо иметь электронную подпись (далее - ЭП).

ЭП - это аналог подписи и синей печати в цифровом формате, который применяется для придания юридической силы документам на электронных носителях.

В соответствии с Регламентом электронной площадки «РТС-тендер Имущественные торги» для работы на электронной площадке необходимо:

1. При отсутствии ЭП, ее получить;
2. Выполнить настройки программного обеспечения;
3. Пройти процедуру регистрации на электронной площадке.

Получение ЭП

Необходимый пакет документов для оформления электронной подписи.

Для юридических лиц (КФХ):

- ✓ Заявление на получение электронной подписи (формируется при заполнении заявки)
- ✓ Заверенная копия СНИЛС руководителя (представителя) организации
- ✓ Заверенная копия паспорта руководителя (представителя) организации
- ✓ Заверенная копия Решения/Протокола о назначении на должность руководителя организации

Все документы, кроме заявления и доверенностей заверяются печатью организации и подписью руководителя (копия верна, подпись, печать)

Для граждан, в том числе ИП (КФХ):

- ✓ Заявление на получение электронной подписи (формируется при заполнении заявки)
- ✓ Заверенная копия СНИЛС
- ✓ Заверенная копия паспорта
- ✓ Заверенная копия ИНН (свидетельство о постановке на учет в налоговой физ.лица)

Все документы заверяются подписью гражданина/ИП (копия верна, подпись, печать (при наличии))

Оформить и получить ЭП возможно несколькими способами.

1. **Получить ЭП возможно в одном из аккредитованных удостоверяющих центров самостоятельно в соответствии с требованиями действующего законодательства.**



ЭЛЕКТРОННАЯ
ПЛОЩАДКА
РОССИИ

ООО «РТС-тендер»

121151, г. Москва, набережная Тараса Шевченко, д. 23А.

Сайт: www.rts-tender.ru

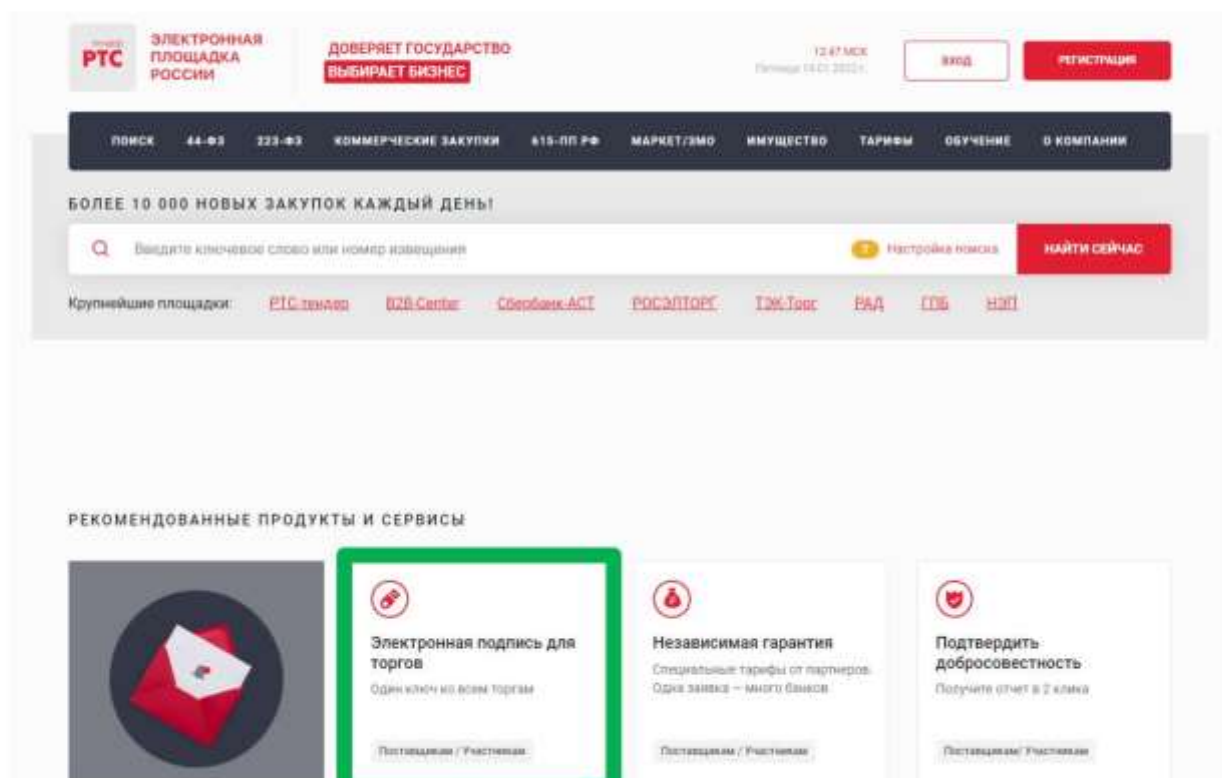
E-mail: isupport@rts-tender.ru

Тел.: +7(499)653-77-00

2. Также получить ЭП возможно на электронной площадке РТС-тендер:

Для получения электронной подписи:

1. С главной страницы сайта перейдите в раздел «Электронная подпись для торгов»;



2. ЭП Вы можете получить в удостоверяющем центре, нажав кнопку «Получить подпись».

Обращаем Ваше внимание:

По всем вопросам получения ЭП или настройки рабочего места можно обратиться в контакт-центр по телефону: **8 (499) 648-80-28**

2. Порядок регистрации (аккредитации) на электронной площадке

2.1. Регистрация на электронной площадке: основные понятия

Регистрация- процедура, необходимая для получения доступа к работе на электронной площадке, к участию в аукционах. Совершать юридически значимые действия на электронной площадке Заявитель может только при наличии регистрации.

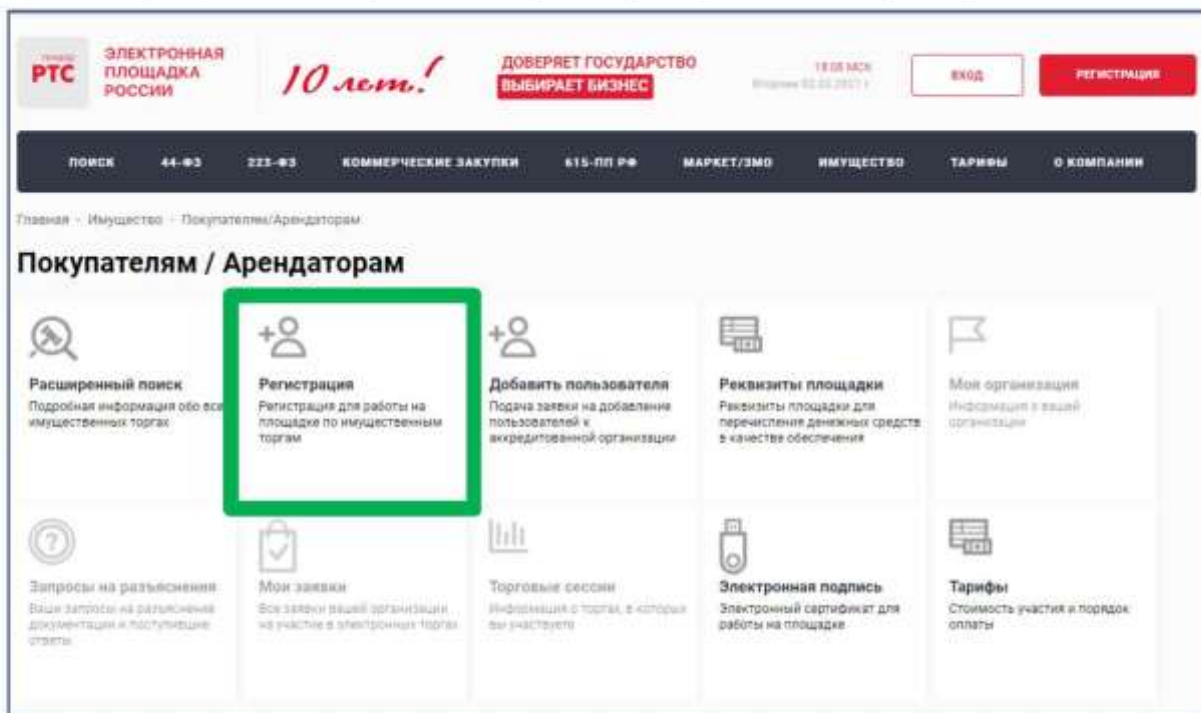
Срок рассмотрения заявки на регистрацию не может превышать 3 рабочих дней с момента ее подачи (в соответствии с ч.2 ст.5 от 15.05.2019 ПП РФ № 603).

Лица, ранее до 01.01.2019 зарегистрированные (аккредитованные) на электронной площадке по 44-ФЗ, а также лица, прошедшие с 01.01.2019 регистрацию в Едином реестре участников закупок (далее - ЕРУЗ), имеют доступ к работе на электронной площадке без процедуры первичной регистрации (аккредитации) на электронной площадке.

2.2. Подача заявки на первичную регистрацию (аккредитацию) на электронной площадке

Для подачи заявки на регистрацию выполните следующие действия:

1. С главной страницы РТС-тендер перейдите в раздел «Имущество»;
2. Выберите раздел «Покупателям / Арендаторам», далее «Регистрация»;



3. Заполните форму «Первичная регистрация»:

- Нажмите «Выберите сертификат». Заданные в сертификате ЭП данные автоматически заполнят ряд полей формы «Первичная регистрация»;


Вход в личный кабинет

Вход в Личный кабинет осуществляется через кнопку «Вход»:

1. Войдите на главную страницу сайта РТС-тендер;
2. В правом верхнем углу нажмите кнопку «Вход»;



3. В разделе «Имущественные торги» выберите Вашу роль на площадке «Покупатель/Арендатор»



4. При наведении на раздел отображаются кнопки «Вход» и «Аккредитация». Нажмите кнопку «Вход».
5. Откроется страница авторизации.



6. Лицам, прошедшим первичную регистрацию (аккредитацию) на электронной площадке, а также лицам, ранее до 01.01.2019 зарегистрированным (аккредитованным) на электронной площадке по 44-ФЗ, и лицам, прошедшим регистрацию с 01.01.2019 в ЕРУЗ, необходимо войти в личный кабинет по ЭП. Для входа в личный кабинет по ЭП требуется нажать кнопку «Электронная подпись».

7. Лицам, ранее до 01.01.2019 зарегистрированным (аккредитованным) на электронной площадке по 44-ФЗ, а также лицам, прошедшим регистрацию с 01.01.2019 в ЕРУЗ, предоставляется возможность войти в личный кабинет через Единую систему идентификации и аутентификации (далее - ЕСИА). Для входа в личный кабинет через ЕСИА необходимо нажать кнопку «Госуслуги».

8. Лицам, зарегистрированным в ЕСИА, но не прошедшим до 01.01.2019 регистрацию (аккредитацию) на электронной площадке по 44-ФЗ, а также не прошедшим с 01.01.2019 регистрацию в ЕРУЗ, требуется пройти процедуру первичной регистрации (аккредитации) на электронной площадке согласно п. 2.2.

3 Поиск процедур

Для поиска процедур из открытой части сайта РТС-тендер:

1. Перейдите на главную страницу РТС-тендер;
2. В верхней части страницы кликните на раздел «Имущество», далее «Покупателям/Арендаторам»;
3. Перейдите в раздел «Расширенный поиск»;



ЭЛЕКТРОННАЯ
ПЛОЩАДКА
РОССИИ

ООО «РТС-тендер»

121151, г. Москва, набережная Тараса Шевченко, д. 23А.

Сайт: www.rts-tender.ru

E-mail: isupport@rts-tender.ru

Тел.: +7(499)653-77-00

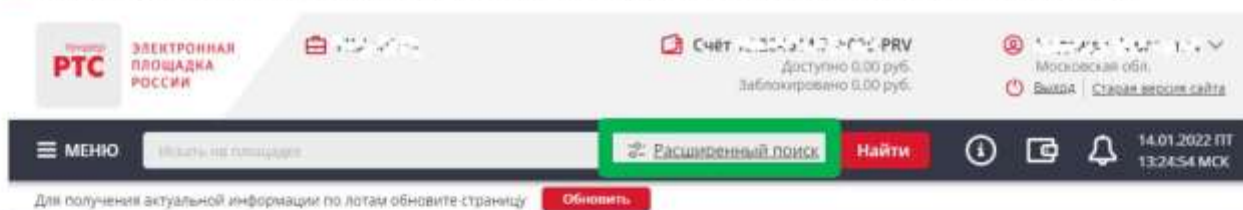
The screenshot shows the main interface of the PTS Tender website. At the top, there is a navigation bar with the PTS logo, the text 'ЭЛЕКТРОННАЯ ПЛОЩАДКА РОССИИ', and a button 'ДОВЕРЯЕТ ГОСУДАРСТВО ВЫБИРАЕТ БИЗНЕС'. Below this is a secondary navigation bar with various categories like 'ПОИСК', '44-ФЗ', '223-ФЗ', 'КОММЕРЧЕСКИЕ ЗАКУПКИ', etc. The main content area is titled 'Покупателям / Арендаторам' and contains a grid of service cards: 'Расширенный поиск' (highlighted with a green box), 'Регистрация', 'Добавить пользователя', 'Реквизиты площадки', 'Мои заявки', 'Торговые сессии', 'Электронная подпись', and 'Тарифы'.

4. Осуществите поиск по представленным фильтрам.

The screenshot displays the search results page. At the top, there is a search bar with the text 'Более 10 000 новых закупок каждый день!' and a 'Найти' button. Below the search bar, there is a sidebar with various filters: 'Площадки', 'Наличие площадки', 'Прямые (Собственные) ИР-И/ИТЗ', 'Организатор (ИРН)', 'Правило проведения', 'Тип процедуры', 'Начальная минимальная цена', 'Размер задатка', and 'Дата публикации аукциона'. The main content area shows a list of auction results. The first result is for 'Открытое акционерное общество «Российские железные дороги» в лице Московской железной дороги' with a starting price of 1 566,00 руб. The second result is for 'Проведение аукциона по аренде земельного участка из земель сельскохозяйственного назначения' with a starting price of 25 620,00 руб. A green box highlights the filter sidebar.

Для поиска процедур из Личного кабинета Участника на ЭП «РТС-тендер» Имущественные торги:

1. На площадке РТС-тендер в верхнем правом углу нажмите кнопку «Вход»;
2. В разделе «Имущественные торги» выберите роль «Претендент/Арендатор»;
3. На странице авторизации нажмите кнопку «Электронная подпись»;
4. Выберите актуальный сертификат из списка и нажмите кнопку «Ок»;
5. В Личном кабинете вверху на черной полосе нажмите на ссылку «Расширенный поиск»;



6. В открывшейся форме укажите значения фильтров и нажмите кнопку «Поиск».

Процедура/процедуры будут отображаться в результатах поиска

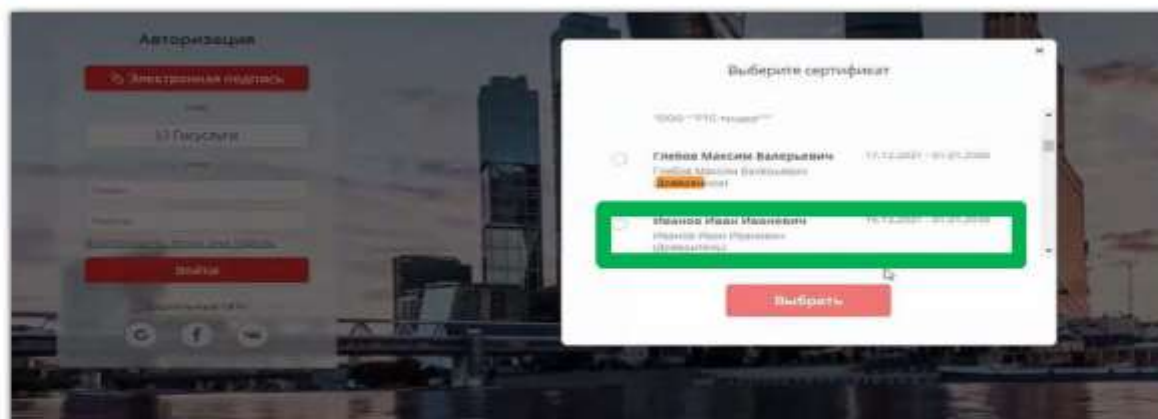
4 Функционал работы Доверенных лиц (только физических лиц) и Доверителей

У претендентов есть возможность добавить сертификат Доверенного физического лица в один или несколько личных кабинетов Доверителей, в том числе и в свой, для возможности подавать заявки на участие, делать ставки в ходе проведения торгов, заключать договоры и пр.

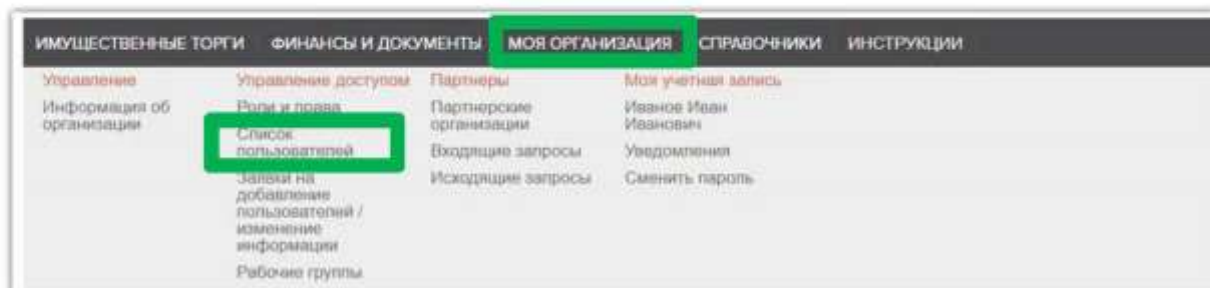
В то же время, указанные действия доступны и самому Доверителю в своем личном кабинете.

Для добавления сертификата Доверенного лица в личный кабинет Доверителя необходимо выполнить следующие действия:

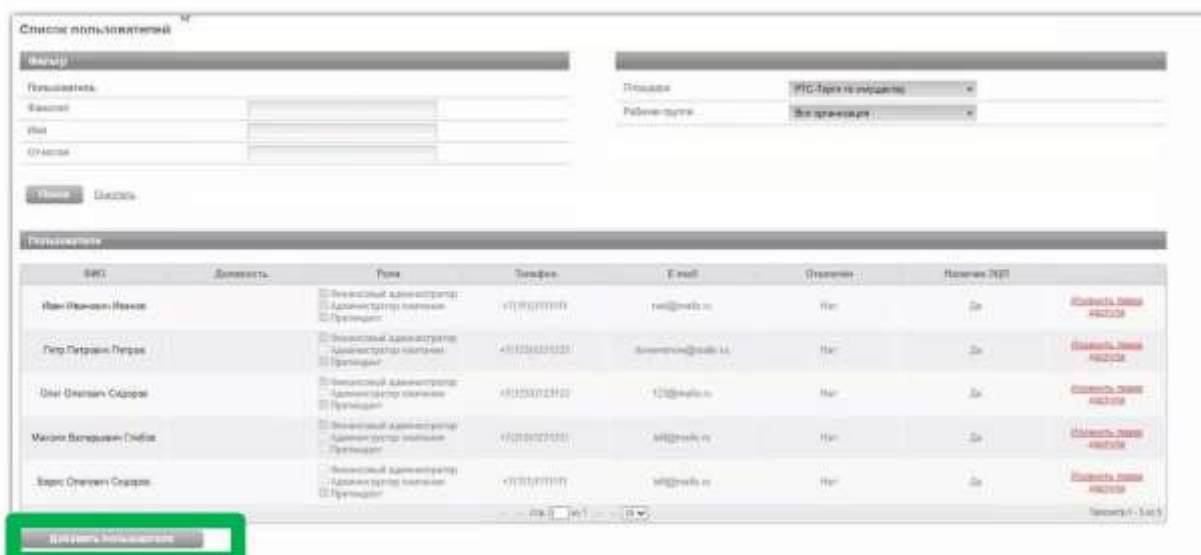
1. Войдите в Личный кабинет по электронной подписи Доверителя;




2. В личном кабинете в старой версии сайта необходимо выбрать раздел «Моя организация» и далее перейти в «Список пользователей»;



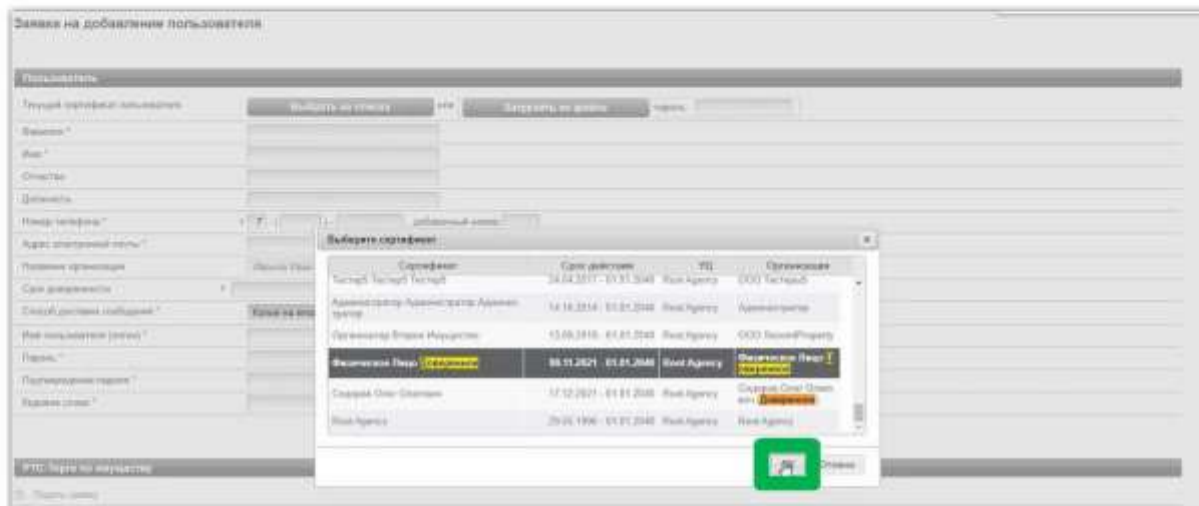
3. В открывшемся списке пользователей необходимо нажать кнопку «Добавить пользователя»;



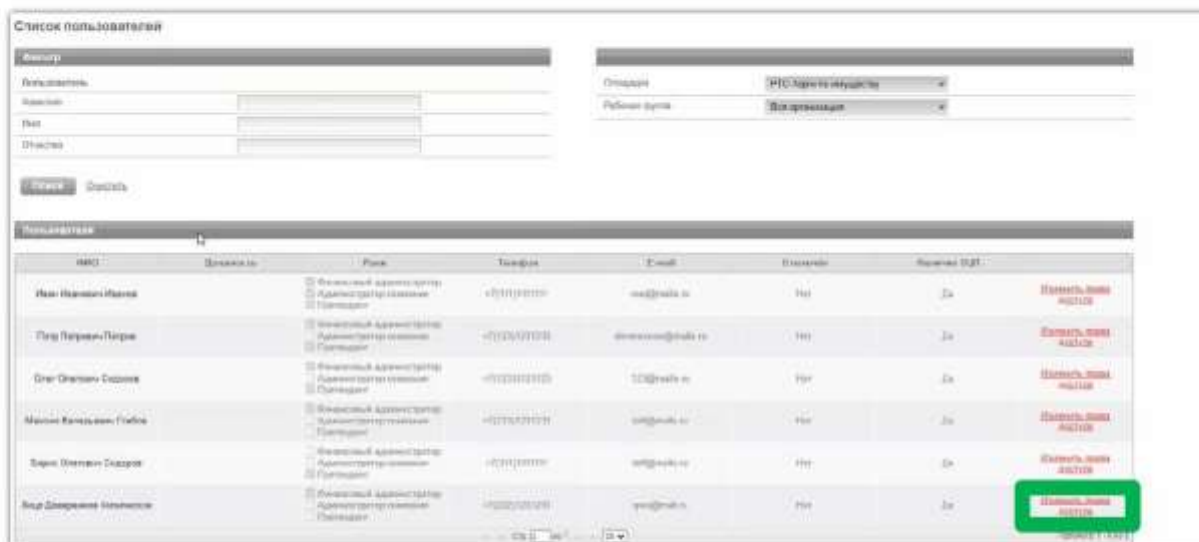
4. В открывшейся заявке нажимаем «Выбрать из списка» (если сертификат установлен на ПК) или «Загрузить из файла» (если открытый ключ сертификата находится на другом носителе);



5. Выбираем сертификат Доверенного лица, после чего нажимаем кнопку «ок», затем заполняем все обязательные поля заявки;



6. Заявка на добавление пользователя утверждается автоматически. После того, как пользователь будет добавлен, ему необходимо установить требуемые роли. Для чего в списке пользователей переходим по ссылке «Изменить права доступа»;



7. Установив соответствующий чек-бокс будут определены роли, которые позволяют выполнять те или иные действия. После выбора необходимой роли нажимаем кнопку «Сохранить»:
 Роль «Претендент» - позволяет подавать заявки, участвовать в торгах, заключать договоры;
 Роль «Администратор компании» - дает возможность редактировать данные в личном кабинете;
 Роль «Финансовый администратор» - предоставляет доступ к виртуальному счету организации, позволяет производить отзыв денежных средств, создавать бланки пополнения счета.

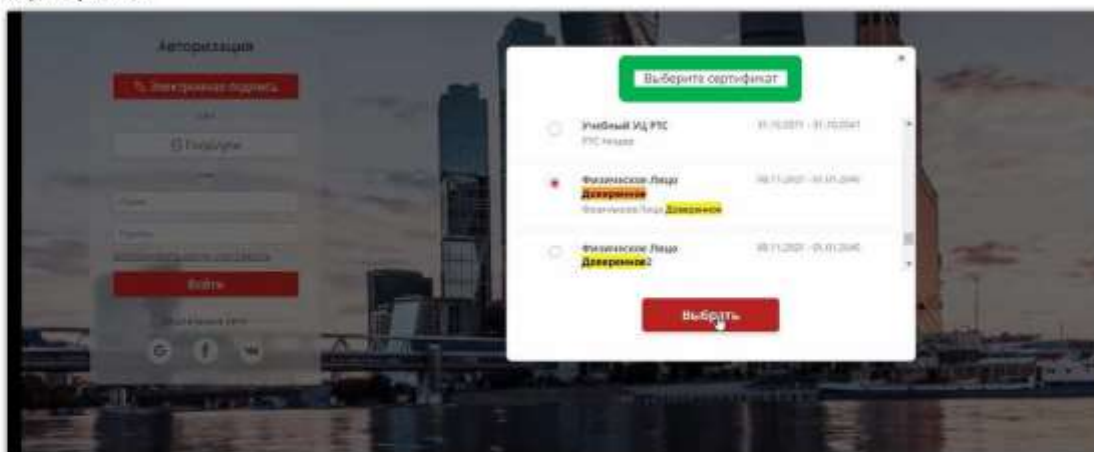
Другие роли «Продавец» и «Получатель расширенной информации по заявкам» доступны для выбора только организации, выступающей в качестве Продавца.

Настройка ролей пользователя

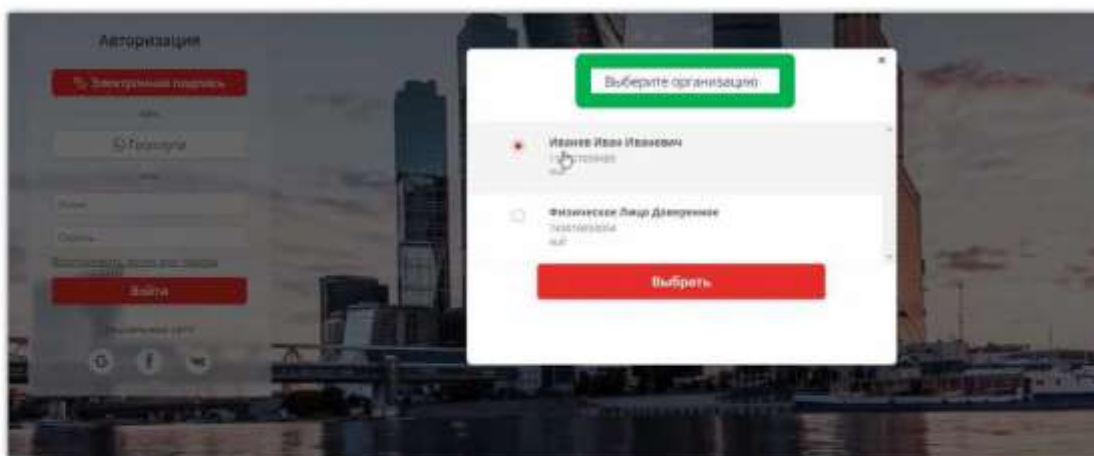
ИМНО	Должность	Телефон	E-mail	Политика	Имя пользователя
Физическое Лицо Доверенное		+7(22)1011311	info@rtt.ru	Нет	3a

Наименование рабочей группы	Наименование роли	Описание роли	Роль выбрана
Пол организатора	Функциональный администратор	Роль регулирует доступы и на возможность просмотра информации по статусу, а также, по желанию, может видеть статусы, идентифицированные документы	<input type="checkbox"/>
	Администратор компании		<input type="checkbox"/>
	Принципал	Работа с процедурами	<input type="checkbox"/>
	Сопровождающий	Участие в процедурах	<input checked="" type="checkbox"/>
	Получать расширенной информации по заявкам	Получение расширенной информации по заявкам на лот	<input type="checkbox"/>

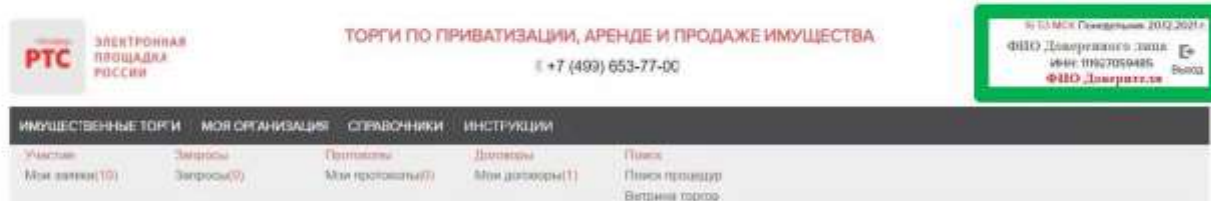
8. После того, как сертификат Доверенного лица добавлен в личный кабинет Доверителя, у Доверенного лица появляется возможность входа по своей электронной подписи от лица Доверителя. Для чего на странице авторизации Доверенному лицу необходимо выбрать свой сертификат.



9. После выбора сертификата необходимо в разделе «Выберите организацию» выбрать Доверителя от имени которого будут совершаться действия на электронной площадке.



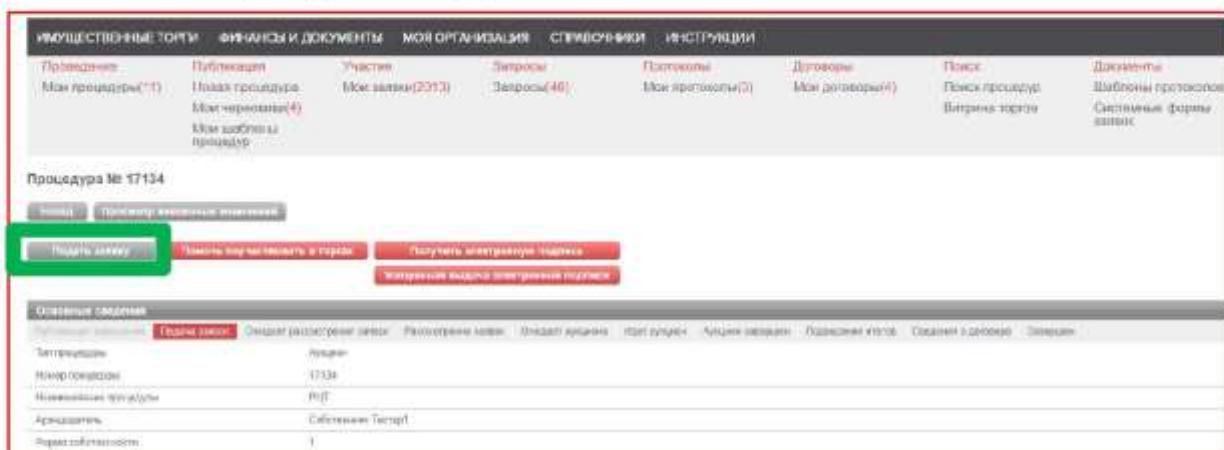
10. После входа Доверенного лица на электронную площадку под Доверителем все последующие действия Доверенным лицом совершаются от имени Доверителя.



5 Подача заявки на участие в аукционе

5.1. Для подачи заявки:

1. Войдите в Личный кабинет по электронной подписи;
2. Найдите необходимый аукцион;
3. Нажмите на «№» или «Наименование лота» соответствующего аукциона;
4. Нажмите кнопку «Подать заявку»;



5. Далее в разделе Лоты нажмите на кнопку «Подать заявку на лот»;



В разделах «Информация по аренде» и «Банковские реквизиты Претендента» поля частично будут заполнены автоматически на основе аккредитационных данных Заявителя и информации о лоте, на который подается заявка.

6. Проставьте галочку в чек-боксе «Согласен с условиями Информационного сообщения».

Запрос на участие в аукционе в электронной форме

Информационный чек-лист

Инициатор	ООО «Тендер1»
Продавец	ООО «Тендер1»
Вид	Закупка
Договорной тип аукцион*	<input type="radio"/> Итого <input type="radio"/> Лоты/пакеты <input checked="" type="radio"/> Другой аукцион
Адрес электронной почты	00000_Российская Федерация, г. Москва, Садовое кольцо, Дом 5.3.3
Почтовый адрес	100000, Российская Федерация, Ям. Земельный участок, Инициатор, ул. Садовое кольцо, 5.3.3, 0
Контактный телефон	+7(499)6537700
Факс	8(495)7801000
ОГРН	50270038801

Заявка подается с использованием Протокола

принял решение об участии в аукционе в электронной форме на право заключения договора аренды земельного участка:

№ Лота 1
 Дата аукциона: 26.09.2020 в 09:00
 Наименование Объектов (лотов) аукциона в электронной форме: 1
 Начальная цена: 1,00 руб.
 Описание лота / характеристики: 5 соответствии с координатами о проведении аукциона

и обязуетсь обеспечить поступление задатка в размере 0,20 руб. Ноль рублей 20 копеек (сумма прописью), в сроки и в порядке, установленные в Извещении о проведении аукциона в электронной форме на право аренды Земельного участка в электронной форме, и в соответствии с Регламентом Оператора электронной площадки.

Информация о предмете Земельного участка

№№ Протоколов	8027801-00
ИДЗ Протокола	701021-000
Наименование лота	Зем. Участок 5.3.3.04.00
Вид	земельный
Регистрационный номер	50/003/2020/0000000000
№ лота	

Обязательные условия

- Заявитель обязуется:
 - Соблюдать условия и порядок проведения аукциона в электронной форме, содержащиеся в Извещении о проведении аукциона в электронной форме и Регламенте Оператора электронной площадки;
 - В случае признания Победителем аукциона в электронной форме, а также в иных случаях, предусмотренных пунктами 13 и 14 статьи 30.12 Земельного кодекса Российской Федерации, заключить договор аренды с Арендодателем в соответствии с порядком, сроками и требованиями, установленными Извещением о проведении аукциона в электронной форме и договором аренды земельного участка;
 - Использовать земельный участок в соответствии с целью разрешения не использования, указанной в Извещении о проведении аукциона в электронной форме и договоре аренды земельного участка;
- Заявитель согласен и принимает все условия, требования, положения Извещения о проведении аукциона в электронной форме, проекта договора аренды Земельного участка и Регламент Оператора электронной площадки, и они ему известны. Заявитель наделяется правом собственности с реальным состоянием Земельного участка **и не имеет претензий к нему.**
- Заявитель заявляет о том, что он agrees отозвать Заявку в любой момент до установленной даты и времени окончания срока приема Заявок на участие в аукционе в электронной форме, в порядке, установленном в Извещении о проведении аукциона в электронной форме;
- Изменение вида разрешенного использования Земельного участка, переданного в аренду по результатам аукциона в электронной форме, в течение срока действия договора аренды не допускается;
- Ответственность за достоверность предоставленных документов и информации несет Заявитель;
- Заявитель подтверждает, что на дату подачи настоящей Заявки он не имеет с лотом проведения аукциона в электронной форме, лотом аукциона, блокирования и проведении блокирования денежных средств в качестве задатка, и они ему известны;
- Заявитель гарантирует и соглашается с тем, что Арендодатель / Орган власти аукциона в электронной форме не несет ответственности за ущерб, который может быть причинен Заявителем отменой аукциона в электронной форме, аннулированием аукциона в электронной форме, а также приостановлением процедуры проведения аукциона в электронной форме. При этом Заявитель считается уведомленным об отмене аукциона в электронной форме, аннулировании аукциона в электронной форме и приостановлении процедуры проведения аукциона в электронной форме с даты публикации информации об отмене аукциона в электронной форме, аннулировании аукциона в электронной форме и приостановлении даты начала торгов Российской Федерации в информационно-телекоммуникационной сети «Интернет» для размещения информации о проведении торгов www.rts.ru и eda.rts.ru **Оператора электронной площадки**;
- Условия аукциона в электронной форме, порядок и условия заключения договора аренды земельного участка с Участником аукциона в электронной форме являются условиями публичной оферты, а подача Заявки на участие в аукционе в электронной форме и установление договора аренды земельного участка в электронной форме сроки и порядке является акцептом оферты в соответствии со статьей 436 Гражданского кодекса Российской Федерации;
- В соответствии с Федеральным законом от 27.07.2006 № 152-ФЗ «О персональных данных», подавая Заявку, Заявитель дает согласие на обработку персональных данных, указанных выше и содержащихся в предоставленных документах, в целях участия в аукционе в электронной форме. (Под обработкой персональных данных понимается совершение, в том числе, следующих действий: сбор, систематизация, накопление, хранение, уточнение (обновление, изменение), использование, обезличивание, блокирование, уничтожение персональных данных). При этом общие сведения о персональных данных заявителя обработки данных приведены в Федеральном законе от 27.07.2006 № 152-ФЗ, а также на странице такой информации третьим лицам, в случае, установленных нормативными документами соответствующего органа и законодательства. Настоящее согласие действует фактически и может быть отозвано в любой момент по согласованию сторон. Заявитель подтверждает, что ознакомлен с положениями Федерального закона от 27.07.2006 №152-ФЗ «О персональных данных», права и обязанности в области защиты персональных данных ему известны.

Согласен с условиями Информационного сообщения

Информация о заявителе

ВНИМАНИЕ!

Если заявка из личного кабинета Заявителя подается представителем (Доверенным лицом) ОБЯЗАТЕЛЬНО:

- проставить галочку в чек-боксе «Заявка подается представителем Претендента»;
- заполнить реквизиты Представителя.

Заявка на участие в продаже посредством публичного предложения в электронной форме

Сведения о продаже	
Организатор	"ООО ТендерТ"
Претендент	Физическое Лицо Доверитель
В лице	
Паспортные данные	Серия 0100 Номер 121212 Когда выдан 08.11.2021 Кто выдан Отделом УФМС
Адрес регистрации по месту жительства	222222, Российская Федерация, Респ. Адыгея, г. Майкоп, Ленина 2. 2. ОКАТО: 79401000000
Адрес регистрации по месту пребывания	222222, Российская Федерация, Респ. Адыгея, г. Майкоп, Ленина 2. 2. ОКАТО: 79401000000
Контактный телефон	+7(111)1111111
<input checked="" type="checkbox"/> Заявка подается представителем Претендента	
ФИО	Сертификат для демонстрации
Дата выдачи доверенности *	<input type="text"/>
Номер доверенности *	<input type="text"/>
Паспортные данные	Серия * <input type="text"/> Номер * <input type="text"/> Когда выдан * <input type="text"/> Кто выдан * <input type="text"/>
Адрес регистрации по месту жительства *	<input type="text"/>
Адрес регистрации по месту пребывания *	<input type="text"/>
Контактный телефон *	+ [?] - () - , дополнительный номер <input type="text"/>

7. В Разделе «Электронные образы документов, входящих в состав заявки» необходимо приложить документы в форме электронных документов или электронных образов документов, то есть документов на бумажном носителе, преобразованных в электронно-цифровую форму путем сканирования с сохранением их реквизитов:

- копии документов, удостоверяющих личность заявителя (для граждан, в том числе зарегистрированных в качестве индивидуального предпринимателя);
- надлежащим образом заверенный перевод на русский язык документов о государственной регистрации юридического лица в соответствии с законодательством иностранного государства в случае, если Заявителем является иностранное юридическое лицо.

Электронная подача документов, заявки в систему

1. Копии документов, удостоверяющих личность заявителя (в случае предоставления паспорта гражданина Российской Федерации необходимо прикрепить копии всех (20 стр.) страниц: от 1-ой страницы с изображением Государственного герба Российской Федерации до 20-ой страницы с "Извещением из Положения о паспорте гражданина Российской Федерации").

Создать заявку

Копии документов, удостоверяющих личность заявителя (в случае предоставления паспорта гражданина Российской Федерации необходимо прикрепить копии всех (20 стр.) страниц: от 1-ой страницы с изображением Государственного герба Российской Федерации до 20-ой страницы с "Извещением из Положения о паспорте гражданина Российской Федерации")

Доступ к процедуре - избранный вариант

Включено

Сохранить черновик **Подать заявку**

8. После прикрепления всех требуемых документов нажмите кнопку «Подать заявку».

5.2. Предоставление рабочего места с доступом в сеть Интернет для подачи заявки на участие в аукционе возможно по месту нахождения ГКУ «РЦТ»:

Предоставление рабочего места с доступом в сеть Интернет для подачи заявки осуществляется в период заявочной кампании согласно Извещению о проведении аукциона по рабочим дням: понедельник - четверг с 09 час. 00 мин. до 18 час. 00 мин. пятница и предпраздничные дни с 09 час. 00 мин. до 16 час. 45 мин.; перерыв с 13 часов 00 минут до 14 час. 00 мин.

Внимание!

В связи с установленным по адресу: Московская область, городской округ Красногорск, г. Красногорск, бульвар Строителей, д. 7, **контрольно-пропускным режимом**, заявителю, подающему заявку на участие в аукционе, или его уполномоченному представителю, следует **не позднее, чем за один рабочий день** (до 14 час. 00 мин.) для граждан Российской Федерации и **не позднее, чем за шесть рабочих дней** (до 14 час. 00 мин.) для иностранных граждан до даты посещения ГКУ «РЦТ» сообщить следующие сведения для оформления соответствующего пропуска: номер аукциона, фамилию, имя, отчество на электронную почту rct_torgi@mosreg.ru.

Для прохода в здание, расположенное по адресу: Московская область, городской округ Красногорск, г. Красногорск, бульвар Строителей, д. 7, **визитеру необходимо при себе иметь документ, удостоверяющий его личность.**

В случае несоблюдения указанного порядка и сроков заказа пропуска по вине заявителя, организатор аукциона признается исполнившим возможность обеспечения всем заявителям или их уполномоченным представителям, подать заявку на участие в аукционе.

6 Работа с денежными средствами

6.1. Просмотр состояния аналитического счета

Аналитический счет - счет, организованный в электронном виде при подписании Заявителем Соглашения о гарантийном обеспечении на электронной площадке РТС-тендер «Имущественные торги», на котором учитываются такие операции, как зачисление денежных средств, их блокирование/прекращение блокирования, а также различного рода списания.

Номер аналитического счета и информация о количестве денежных средств содержится в Личном кабинете в разделе «Финансы и документы», далее «Счета и транзакции». Номер аналитического счета имеет формат «XX.XXXXX.XXXXX-PRV». Так же в данном разделе есть возможность создавать бланки пополнения счета и выводить денежные средства.



Платежка	Номер счета	Свободная сумма	Заблокированная сумма	Сумма на счете	Сумма по остатку
РТС-Тендер-Юристы	00304780340700	0043438430 руб.	00000000 руб.	107391,84 руб.	0,00 руб.

6.2. Порядок перечисления средств на участие в аукционе

Для оплаты задатка необходимо пополнить свой аналитический счет на сумму не менее размера задатка, установленного Извещением о проведении аукциона.

Перечисление денежных средств по разным аукционам возможно одним платежом. В назначении платежа **указание номера аналитического счета обязательно**.

Бланк платежного поручения с указанием аналитического счета для перечисления денежных средств может быть сформирован в Личном кабинете:

1. Войдите в Личный кабинет;
2. Перейдите в раздел «Финансы и документы», далее «Счета и транзакции».
3. Нажмите кнопку «Пополнить» в строке со счетом, который имеет формат «XX.XXXXX.XXXXX - PRV»;



Платежка	Номер счета	Свободная сумма	Заблокированная сумма	Сумма на счете	Сумма по остатку
РТС-Тендер-Юристы	00304780340700	0043438430 руб.	00000000 руб.	107391,84 руб.	0,00 руб.

4. Либо нажмите на ссылку «Детали» в строке с номером аналитического счета, который имеет формат «XX.XXXXX.XXXXX - PRV»;

Платежка	Номер счета	Свободная сумма	Заблаговременная сумма	Сумма на счете	Сумма на оплату
РТС-Торги по аукциону	18.00056.01117-РФ02	Добавить 8 943 394 875,70 руб.	Поискать 35 531 991,60 руб.	454 703,89 руб.	10 000,00 руб.

5. Откроется страница просмотра счета, нажмите кнопку «Пополнить счет».

Счет	
Платежка	РТС-Торги по аукциону
Номер счета	18.00056.01117-РФ02
Состояние	Активен
Свободная сумма	8 943 394 875,70 руб.
Заблаговременная сумма	35 531 991,60 руб.
Сумма на счете	454 703,89 руб.
Сумма на оплату	0,00 руб.
Банковские реквизиты	
Наименование Банка	Сбер
Расчетный счет	54546954545454545454

Образец платежного поручения будет автоматически сформирован в формате excel.

Блокирование денежных средств:

Денежные средства в размере равном задатку блокируются на аналитическом счете Заявителя, при условии наличия на нем соответствующей суммы свободных денежных средств в размере не менее суммы задатка по соответствующему аукциону.

В случае получения от Заявителя нескольких заявок по нескольким аукционам, свободные средства блокируются последовательно и учитываются отдельно по каждой заявке по соответствующим аукционам.

7. Участие в аукционе

Подача ценовых предложений в ходе аукциона

До установленных Извещением о проведении аукциона даты и времени начала проведения аукциона Участнику аукциона необходимо:

1. Войти в Личный кабинет посредством ЭП;
2. Перейти в раздел «Имущественные торги», далее «Поиск процедур» и найти соответствующий аукцион, на участие в котором была подана заявка;
3. Нажать на номер процедуры. Откроется форма «Процедура №...»;
4. Нажать кнопку «Перейти к аукциону»;

Процедура № 17134	
Назад	Просмотр внесенных изменений
Просмотр заявки	Перейти к аукциону
Основные сведения	
Тип процедуры	Аукцион
Номер процедуры	5701
Наименование процедуры	Тест
Процедура (Системная)	1

5. Откроется форма «Аукционный торг по процедуре №...»;

6. Со времени начала проведения аукциона для подачи предложения о цене нажать кнопку «Ввод ставки»;



Аукционный торг по процедуре № 17134

Ход аукциона

Аукцион с шагами: Да
Продлено в минуты: 0

Ход аукциона

Длительность: 00:01:55
Осталось: 00:58:05
Расчетное время и время завершения торгов: 24.11.2017 08:55:00 МСК

Лоты

№ лота: [input type="text"] Назначение: [input type="text"]
[input type="button" value="Поиск"]

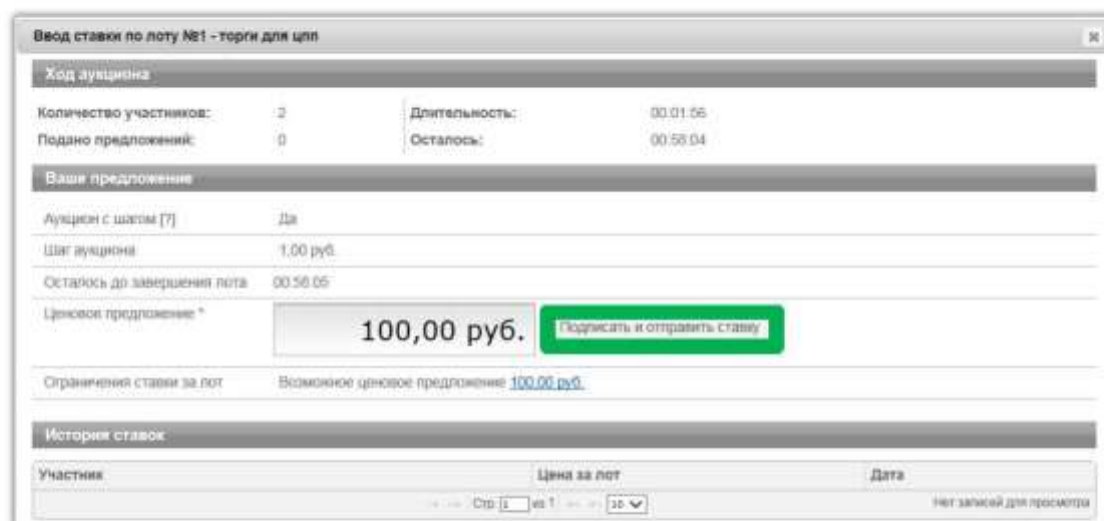
№ лота	Назначение	Осталось до завершения лота	Расчетное время и время завершения лота	Максимальная ставка	Текущая цена	Моя цена	[input type="button" value="Ввод ставки"]
1	Торги для цпп	00:58:05	24.11.2017 08:55:00 МСК	100,00 руб.	100,00 руб.		[input type="button" value="Ввод ставки"]

Ссылка с требованием контроля: [input type="text"]
Лотная ставка: [input type="text"]

Стр. 1 из 1

7. Откроется окно «Ввод ставки по лоту». В поле «Ценовое предложение» Вы увидите Ваше ценовое предложение;

8. Для подтверждения Вашего ценового предложения необходимо нажать кнопку «Подписать и отправить ставку»;



Ввод ставки по лоту №1 - торги для цпп

Ход аукциона

Количество участников: 2
Длительность: 00:01:55
Подано предложений: 0
Осталось: 00:58:04

Ваши предложения

Аукцион с шагами [7]: Да
Шаг аукциона: 1,00 руб.
Осталось до завершения лота: 00:58:05
Ценовое предложение: **100,00 руб.** [input type="button" value="Подписать и отправить ставку"]

Ограничения ставки за лот: Возможное ценовое предложение [100,00 руб.](#)

История ставок

Участник	Цена за лот	Дата
[input type="text"]		

Стр. 1 из 1

9. Подтвердить действие ЭП.

Поле «Ценовое предложение» обновится. Наибольшее из предложенных Участниками предложений о цене выделено зеленым цветом.

Аукционный торг по процедуре №6369

Данные аукциона	
Аукцион с шагами	Да
Продолжи с нуля	10
Ход аукциона	
Длительность:	00:05:11
Осталось:	00:03:24
Рассчитать дату и время завершения торгов:	20.06.2016 09:07:15 MSK
Валюта	
Российский рубль	Российский рубль
<input type="button" value="Печать"/>	

№ лота	Наименование	Осталось до завершения лота	Рассчитать дату и время завершения лота	Введено период ставки	Лучшая цена	Мин. цена
1	Торги лотами	00:03:25	20.06.2016 09:07:15 MSK	100,00 руб.	10 400 руб.	10 000 руб.
Согласно с правилами аукциона *		Да				
Условия лота		Условия аукциона: 003				

Список поданных ценовых предложений можно просмотреть в окне «Ввод ставки по лоту» в разделе «История ставок».

Ввод ставки по лоту №761 - тест

Ход аукциона		
Количество участников:	2	
Подано предложений:	2	
Длительность:	00:05:42	
Осталось:	00:29:11	
Ваши предложения		
Аукцион с шагом [?]	Да	
Шаг аукциона	2,00 %	
Осталось до завершения лота	00:29:13	
Ценовое предложение *	10 400,00 руб. <input type="button" value="X"/>	
<input type="button" value="Подписать и отправить ставку"/>		
Ограничения ставки за лот	Цена за лот должна быть равна 10 400,00 руб.	
История ставок		
Участник	Цена за лот	Дата
Ваши предложения	10 200,00 руб.	20.06.2016 09:15
Участник 2	10 000,00 руб.	20.06.2016 09:14

При направлении ценовых предложений время на подачу каждого последующего ценового предложения продлевается на 10 (десять) минут после поступления предыдущего ценового предложения.



Аукцион в электронной форме завершается с помощью программных и технических средств электронной площадки, если в течение 10 (десяти) минут после поступления последнего ценового предложения ни один Участник аукциона не сделал последующего ценового предложения.

Победителем признается Участник аукциона, сделавший в ходе аукциона наибольшее ценовое предложение.

8. Просмотр сведений о результатах аукциона

После размещения Протокола о результатах аукциона в разделе «Сведения о победителях» будет отображаться информация о победителе аукциона.

№ документа	ИМЯ победителя	Наименование / ИНН контрагента	Дата и время размещения	Подписание документа
0000	000000000000	0000 ТРА-ТЕНДЕР	15.05.2016 11:34:00	1.000.00 руб.

С Протоколом о результатах аукциона можно ознакомиться в Личном кабинете либо в открытой части системы в разделе «Протоколы».

Нажмите на ссылку «Скачать» напротив нужного документа.

№ документа	Дата	Действия
Протокол о результатах аукциона	15.05.2016 11:34:00	Скачать

Стр. 1 из 1

Обращаем Ваше внимание!

По всем вопросам по работе на электронной площадке звоните по тел. **8 499 653-77-00** или пишите по адресу: iSupport@rts-tender.ru