



**АДМИНИСТРАЦИЯ
РУЗСКОГО МУНИЦИПАЛЬНОГО РАЙОНА
МОСКОВСКОЙ ОБЛАСТИ**

ПОСТАНОВЛЕНИЕ

от 29.01.2016 № 154

Об утверждении «Схемы размещения элементов навигационного оформления туристических маршрутов Рузского муниципального района» в рамках бренда «Руза Заповедная»

В целях повышения эффективности реализации подпрограммы «Создание условий для развития туризма в Рузском муниципальном районе на 2015-2019 годы и формирования целостного архитектурно-эстетического облика Рузского муниципального района, создания благоприятных, комфортных и современных условий для развития туризма в Рузском муниципальном районе, ФЗ «Об общих принципах организации местного самоуправления в РФ» и руководствуясь Уставом Рузского муниципального района, постановляю:

1. Утвердить типологию элементов навигационных указателей на территории Рузского муниципального района согласно приложению №1.
2. Утвердить схему размещения элементов навигационного оформления туристических маршрутов Рузского муниципального района согласно приложению №2.
3. Опубликовать настоящее постановление в газете «Красное знамя» и разместить на официальном сайте администрации Рузского муниципального района в сети «Интернет».
4. Постановление вступает в силу со дня официального опубликования.
5. Контроль за выполнением настоящего постановления возложить на заместителя руководителя администрации Рузского муниципального района Е.А. Назарьеву.

Руководитель администрации

М.В. Тарханов

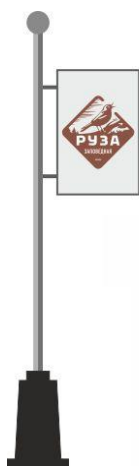
Верно: начальник общего отдела

Л.В. Спиридонова

Исполнитель: Землянский С.С.

Типология элементов навигационных указателей на территории Рузского муниципального района

Тип 1. Панель-кронштейн «Руза Заповедная»



Отдельно стоящие на земле, крепящиеся на стене здания или опоре освещения объекты информации, имеющие внешние поверхности для размещения информации и состоящие из фундамента, каркаса и информационного поля.

Тип 2. Указатель «Руза Заповедная»



Отдельно стоящие на земле знаки-указатели, которые могут быть объединены в блоки. Указатели сообщают название улиц и направление движения к ним, а так же могут указывать на места общественного пользования или на объекты городского значения.

Тип 3. Информационный пилон «Руза Заповедная»



Пилон сделан невысоким, поскольку основная часть построек города – одно- и двухэтажные дома и пятиэтажки.

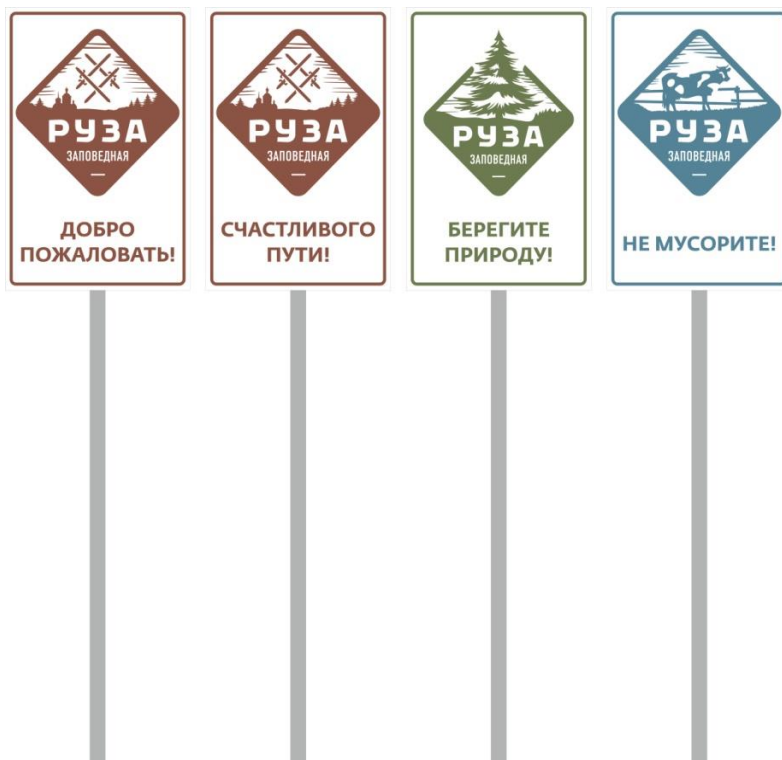
Наполнение пилона: верхняя часть – уличный навигатор, нижняя часть – навигатор по значимым объектам. В середине – свободная зона.

Тип 4. Флаг «Руза Заповедная»



Отдельно стоящие на земле стационарные специальные конструкции или крепящиеся к опоре освещения объекты информации.

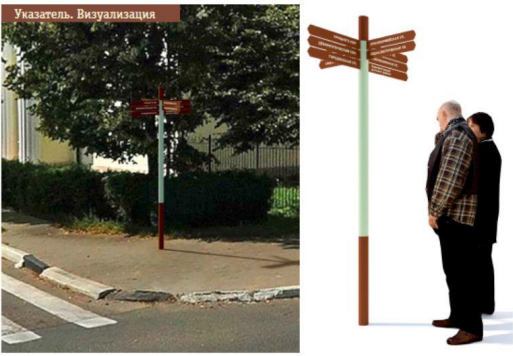


Тип 5. Дорожный знак «Руза Заповедная»



Отдельно стоящие дорожные знаки.

**Схема размещения элементов навигационного оформления
туристических маршрутов Рузского муниципального района в рамках
бренда «Руза Заповедная»**

Условные обозначения:

 <p>Указатель. Визуализация</p>	<p>Указатель «Руза Заповедная»</p>	<p>Стр. 7-8</p>
	<p>Информационный пилон «Руза Заповедная»</p>	<p>Стр. 9-10</p>
	<p>Панель-кронштейн «Руза Заповедная»</p>	<p>Стр. 11-13</p>



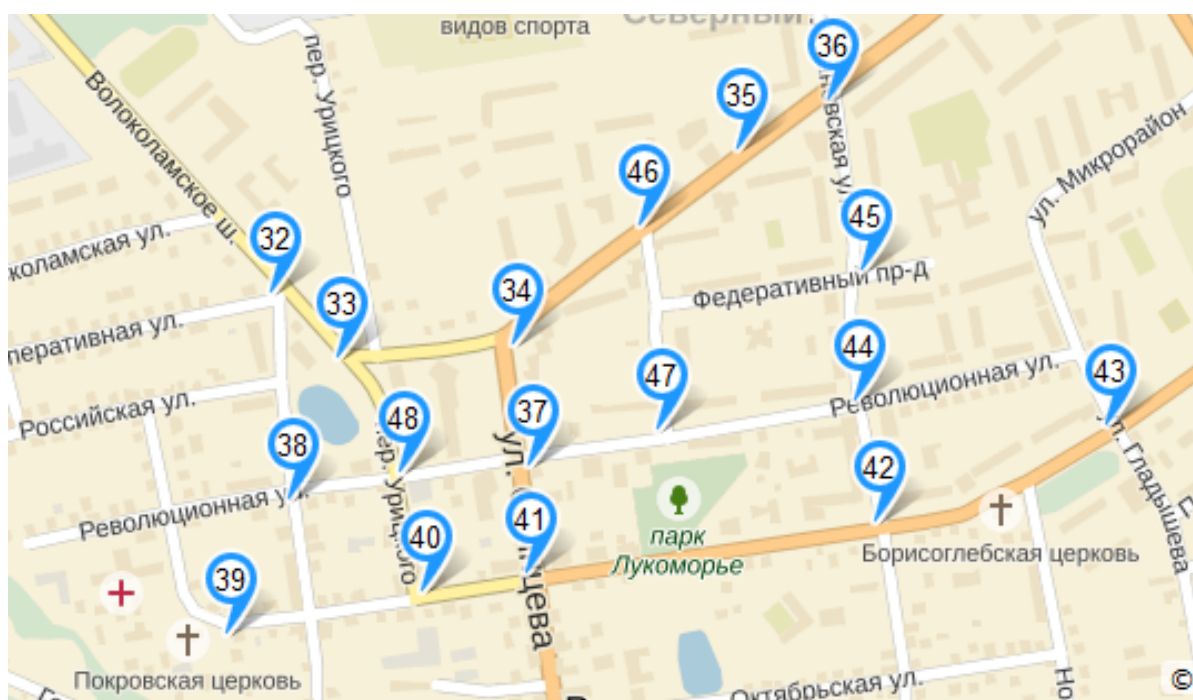
	<p>Флаг «Руза Заповедная»</p>	<p>Стр. 11-13</p>
	<p>Дорожный знак «Руза Заповедная»</p>	<p>Дорожные знаки располагаются повсеместно в границах Рузского муниципального района, на схеме не отмечены</p>

Схема размещения указателей «Руза Заповедная»



1. Городское поселение Руза



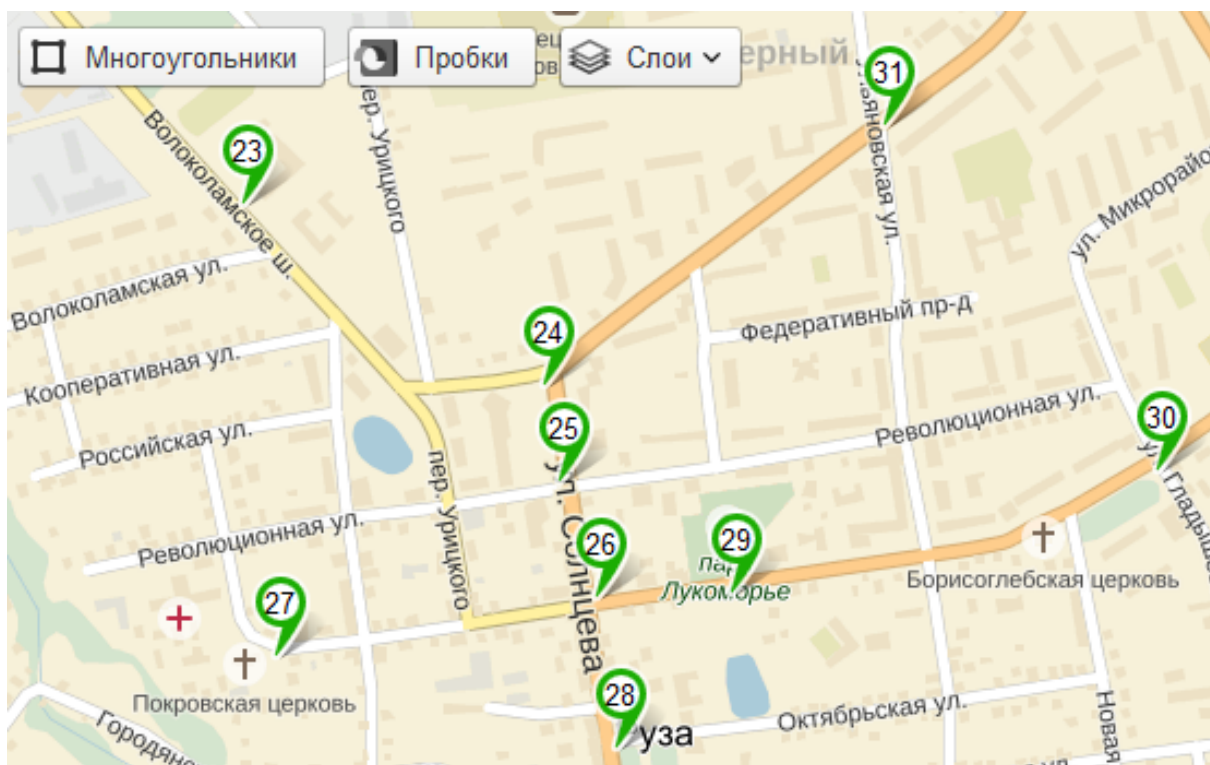
- 32 – пересечение Волоколамского шоссе и ул. Кооперативной;
- 33 – пересечение Волоколамского шоссе и ул. Федеративной;
- 34 – пересечение ул. Солнцева и ул. Федеративной;

- 35 – ул. Федеративная, д. 11;
- 36 – пересечение ул. Федеративной и ул. Ульяновской;
- 37 – пересечение ул. Солнцева и ул. Революционной;
- 38 – пересечение ул. Революционной и пер. Демократический;
- 39 – пересечение ул. Социалистической и пер. Володарского;
- 40 – пересечение ул. Социалистической и пер. Урицкого;
- 41 – пересечение ул. Социалистической и ул. Солнцева;
- 42 – пересечение ул. Социалистической и ул. Ульяновской;
- 43 – пересечение ул. Социалистической и ул. Гладышева;
- 44 – пересечение ул. Революционной и ул. Ульяновской;
- 45 – пересечении ул. Ульяновской и пр. Федеративный;
- 46 – пересечение ул. Федеративной и пр. Базарный;
- 47 – пересечение ул. Революционная и пр. Базарный;
- 48 – пересечение ул. Революционной и пер. Урицкого.

Схема размещения информационных пилонов «Руза Заповедная»



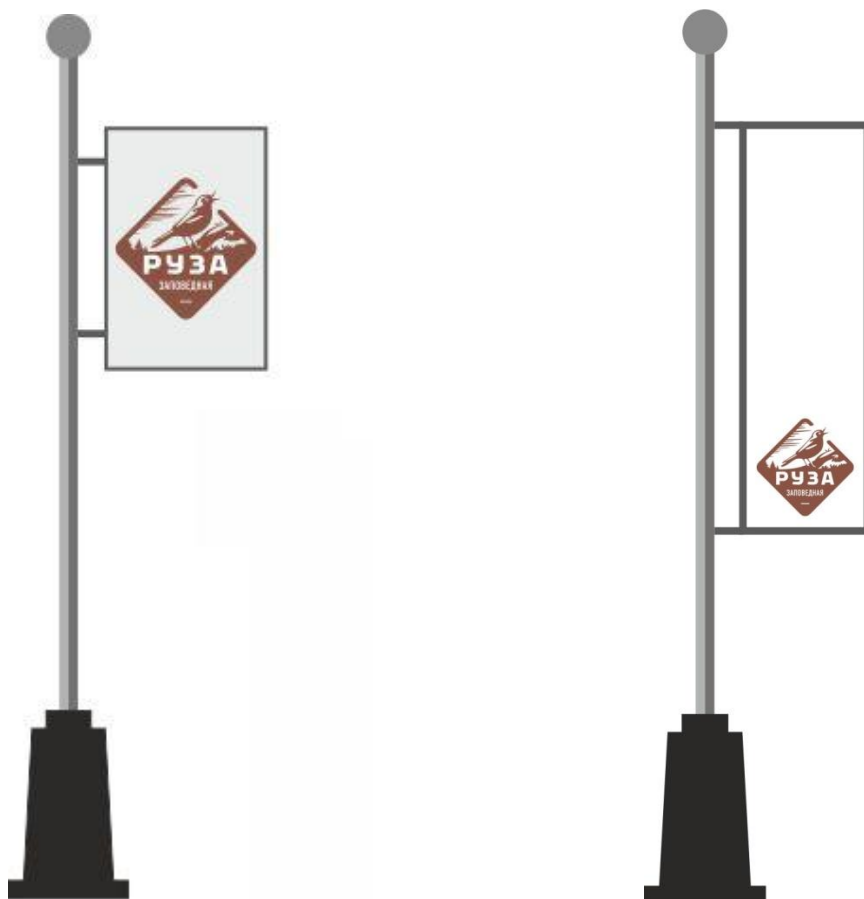
1. Городское поселение Руза



- 23 – Волоколамское шоссе, д. 4;
- 24 – пересечение ул. Солнцева и ул. Федеративной;
- 25 – пересечение ул. Солнцева и ул. Революционной;

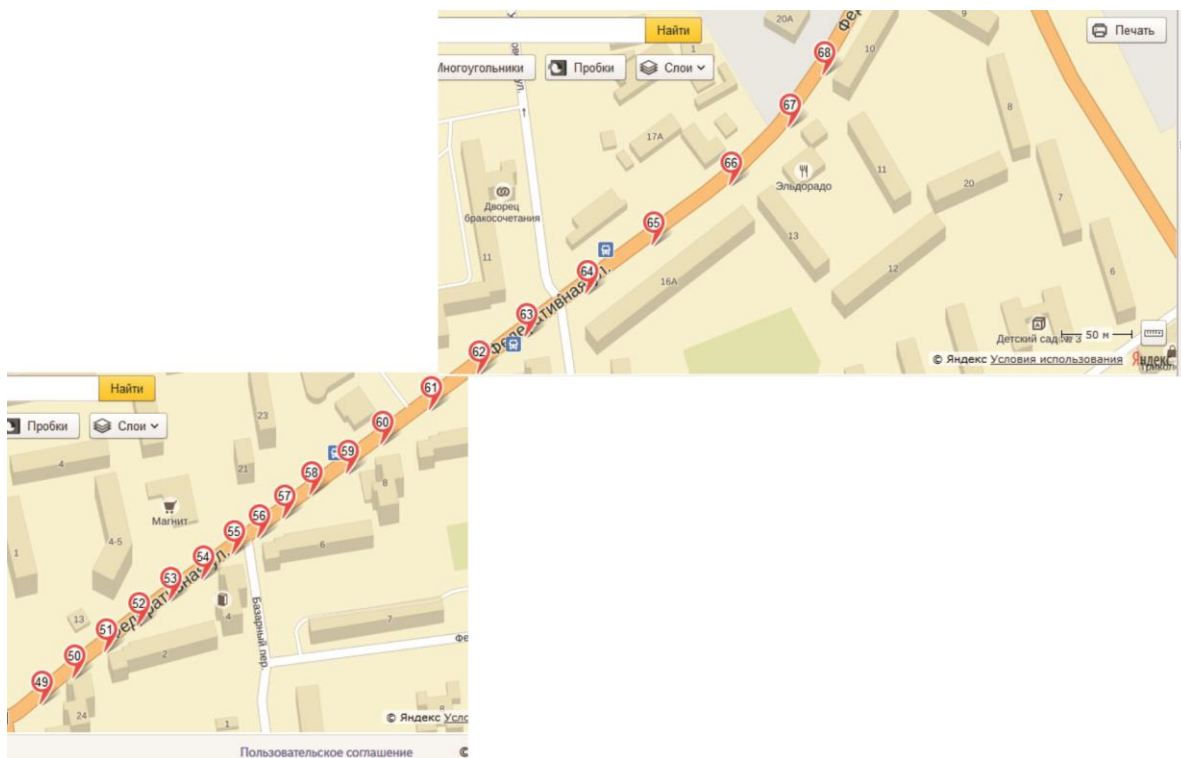
- 26 – пересечение ул. Солнцева и ул. Социалистической;
- 27 – пересечение ул. Социалистической и пер. Володарского;
- 28 – пересечение ул. Солнцева и ул. Октябрьской;
- 29 – ул. Социалистическая, напротив парка «Лукоморье»;
- 30 – пересечение ул. Социалистической и ул. Гладышева;
- 31 – пересечение ул. Федеративной и ул. Гладышева.

Схема размещения панель-кронштейнов «Руза Заповедная» и флагов «Руза Заповедная»



На мачтах городского освещения могут располагаться или панель-кронштейны «Руза Заповедная» или флаги «Руза Заповедная»

1. Городское поселение Руза



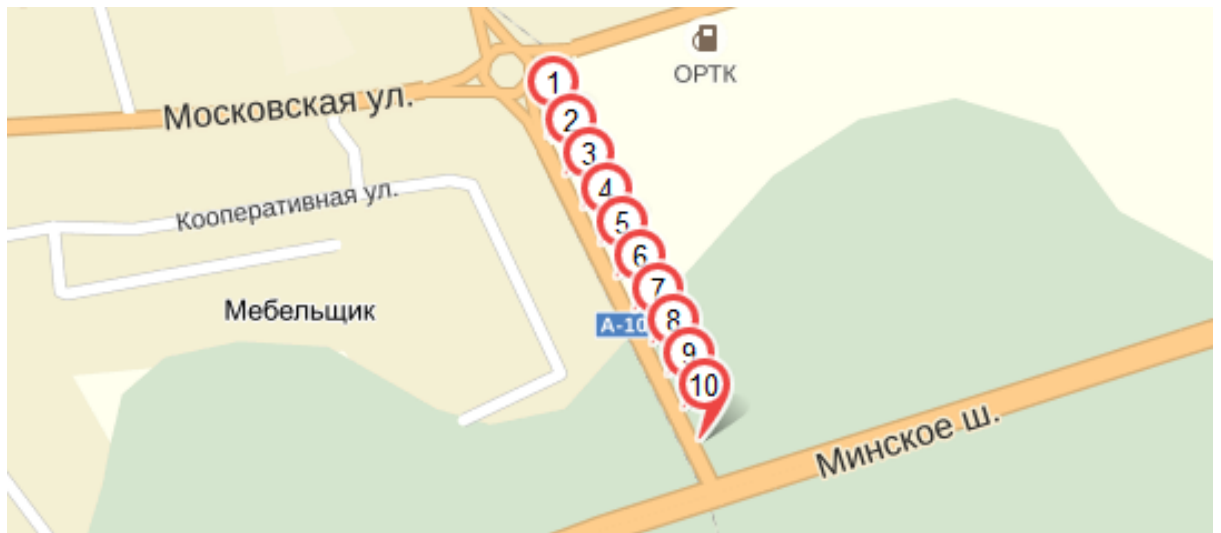
с 49 по 68 – ул. Федеративная

2. Сельское поселение Колюбакино.



с 11 по 22 – ул. Майора Алексеева

3. Сельское поселение Дороховское.



с 1 по 10 – Минско-Можайское шоссе