



ГЛАВА РУЗСКОГО ГОРОДСКОГО ОКРУГА
МОСКОВСКОЙ ОБЛАСТИ

ПОСТАНОВЛЕНИЕ

от 20.06.2017 № 492

Об утверждении схемы размещения нестационарных торговых объектов
на территории г. Руза Рузского городского округа
Московской области на 2017-2021гг.

В соответствии с Федеральным законом от 06.10.2003 №131-ФЗ "Об общих принципах организации местного самоуправления в Российской Федерации", Федеральным законом от 28.12.2009 №381-ФЗ "Об основах государственного регулирования торговой деятельности в Российской Федерации", Законом Московской области от 28.12.2016 № 184/2016-ОЗ «Об организации местного самоуправления на территории Рузского муниципального района», Решением Совета депутатов городского поселения Руза от 26.07.2007 года №122/22 «Об основных требованиях к работе объектов мелкорозничной торговой сети на территории городского поселения Руза Рузского муниципального района Московской области», Распоряжением Министерства потребительского рынка и услуг Московской области от 27.12.2012г. №32-Р «Об утверждении порядка разработки и утверждения органами местного самоуправления муниципальных образований Московской области схем размещения нестационарных торговых объектов», руководствуясь Уставом, постановляю:

1. Утвердить схему размещения нестационарных торговых объектов на территории г. Руза Рузского городского округа Московской области, сформированную с учетом потребностей г. Руза в объектах мелкорозничной торговли (прилагается).

2. Опубликовать настоящее постановление в газете "Красное знамя" и разместить на официальном сайте Рузского городского округа.

3. Отделу МВД России по Рузскому району (Евмененко И.В.), территориальному отделу №30 Центрального Государственного административно-технического надзора по Московской области (Сковпень А.Д.) провести мероприятия по предупреждению и пресечению несанкционированной торговли на территории г. Руза.

4. Контроль за исполнением настоящего постановления оставляю за собой.

Глава Рузского городского округа

М.В. Тарханов

Верно: начальник общего отдела

Л.В. Спиридонова



УТВЕРЖДЕНО:

постановлением Главы Рузского
городского округа Московской области

От 22.06.2017 № 492



СОГЛАСОВАНО: Начальник управления
земельным имуществом
отделений администрации
Рузского городского округа

СОГЛАСОВАНО: Начальник отдела
экологии и
природопользования
администрации Рузского
городского округа

СОГЛАСОВАНО: Начальник отдела
дореформенного хозяйства,
транспорта и связи
администрации Рузского
городского округа

СОГЛАСОВАНО: Начальник управления
экономического развития
ЖКХ администрации
Рузского городского
округа

СОГЛАСОВАНО: Начальник отдела
архитектуры
администрации Рузского
городского округа

СОГЛАСОВАНО: Начальник управления
ЖКХ администрации
Рузского городского
округа

**Схема размещения нестационарных торговых объектов на территории г. Руза
Рузского городского округа Московской области**

(Распоряжение Министерства потребительского рынка и услуг Московской области от 27.12.2012 №32-Р "Об утверждении порядка разработки утверждения органами местного самоуправления муниципальных образований Московской области схем размещения нестационарных торговых объектов", от 02.06.2014 №16РВ-34 "Об утверждении Методических рекомендаций по размещению нестационарных торговых объектов на территории муниципальных образований Московской области").

Рузский городской округ

(наименование городского округа или муниципального района Московской области)

2017-2021гг.

№ п/п	№ п/п в схеме РГО	Адресные ориентиры размещения площадки под нестационарный торговый объект	Вид нестационарного торгового объекта	Специализация нестационарного торгового объекта	Период размещения нестационарного торгового объекта	Размещение нестационарного торгового объекта субъектом малого или среднего предпринимательства (да/нет)	Форма собственности земельного участка
1	1	Московская обл., г. Руза, ул. Революционная, (у д.24)	Киоск	Овощи/фрукты	С 2017г. до 2021г.	да	Муниципальная собственность
2	2	Московская обл., г. Руза, ул. Федеративная, (у РВК)	Киоск	Печатная продукция	С 2017г. до 2021г.	да	Муниципальная собственность

3	3	Московская обл., г. Руза, ул. Социалистическая (у д.64Б)	Киоск	Печатная продукция	С 2017г. до 2021г.	да	Муниципальная собственность
4	4	Московская обл., г. Руза, ул. Солнцева (у д.9)	Киоск	Печатная продукция	С 2017г. до 2021г.	да	Муниципальная собственность
5	5	Московская обл., г. Руза, ул. Гладышева (у д.11)	Киоск	Печатная продукция	С 2017г. до 2021г.	да	Муниципальная собственность
6	6	Московская обл., г. Руза, ул. Солнцева (у д.3)	Киоск	Печатная продукция	С 2017г. до 2021г.	да	Муниципальная собственность
7	7	Московская обл., г. Руза, ул. Революционная (у поликлники)	Киоск	Печатная продукция	С 2017г. до 2021г.	да	Муниципальная собственность
8	8	Московская обл., г. Руза, ул. Ульяновская (у магазина «Московский»)	Киоск	Печатная продукция	С 2017г. до 2021г.	да	Муниципальная собственность
9	9	Московская обл., г. Руза, ул. Говорова (у д.1А)	Киоск	Печатная продукция	С 2017г. до 2021г.	да	Муниципальная собственность
10	10	Московская обл., г. Руза, ул. Солнцева (у д.3)	Киоск	Продажа хлеба и хлебобулочных изделий	С 2017г. до 2021г.	да	Государственная неразрайиченная собственность
11	11	Московская обл., г. Руза, ул. Федеративная, (у магазина «Магнит»)	Объект мобильной торговли (Автолавка)	Продажа хлеба и хлебобулочных изделий	С 2017г. до 2021г.	да	Государственная неразрайиченная собственность
12	12	Московская обл., г. Руза, ул. Ульяновская, (у магазина «Магнит»)	Киоск	Продажа хлеба и хлебобулочных изделий	С 2017г. до 2021г.	да	Государственная неразрайиченная собственность
13	13	Московская обл., г. Руза, ул. Социалистическая, (у д.57)	Киоск	Овощи/фрукты	С 2017г. до 2021г.	да	Государственная неразрайиченная собственность
14	14	Московская обл., г. Руза, ул. Федеративная, (у РВК)	Киоск	Смешанный ассортимент	С 2017г. до 2021г.	да	Муниципальная собственность
15	15	Московская обл., г. Руза, ул. Федеративная, (у РВК)	Киоск	Смешанный ассортимент	С 2017г. до 2021г.	да	Муниципальная собственность
16	16	Московская обл., г. Руза, ул. Федеративная, (у РВК)	Киоск	Смешанный ассортимент	С 2017г. до 2021г.	да	Муниципальная собственность

17	17	Московская обл., г. Руза, ул. Федеративная, (у РВК)	Киоск	Смешанный ассортимент	С 2017г. до 2021г.	да	Муниципальная собственность
18	18	Московская обл., г. Руза, ул. Федеративная, (у РВК)	Киоск	Смешанный ассортимент	С 2017г. до 2021г.	да	Муниципальная собственность
19	19	Московская обл., г. Руза, ул. Федеративная, (у РВК)	Киоск	Смешанный ассортимент	С 2017г. до 2021г.	да	Муниципальная собственность



Площадка №1

Приложение № 1
к Схеме размещения нестационарных торговых объектов
на территории г. Руза Рузского городского округа Московской области



Адресный ориентир: Московская область, г.Руза, ул. Революционная у д.24
Кадастровый номер земельного участка: 50:19:0010201:822, муниципальная собственность
Площадь: 20 кв.м
GPS координаты: 55.703731, 36.199187

Площадка №2



Адресный ориентир: Московская область, г.Руза, ул. Федеративная (у РВК)
Кадастровый номер земельного участка: 50:19:0010201:681, муниципальная собственность
Площадь: 30 кв.м
GPS координаты: 55.708230, 36.201340

Площадка №5



Адресный ориентир: Московская область, г.Руза, ул. Гладышева у д. 1
Кадастровый номер земельного участка: 50:19:0010201:707, муниципальная собственность
Площадь: 20 кв.м
GPS координаты: 55.705954, 36.202939

Площадка №6



Адресный ориентир: Московская область, г.Руза, ул. Солнцева у д.3

Кадастровый номер земельного участка: 50:19:0010102:12, муниципальная собственность

Площадь: 12 кв.м

GPS координаты: 55.701176, 36.193144




Площадка №7



Адресный ориентир: Московская область, г.Руза, ул. Революционная (у поликлиники д.21А)
Кадастровый номер земельного участка: 50:19:0010201:701, муниципальная собственность
Площадь: 9 кв.м
GPS координаты: 55.703419, 36.198366

Площадка №8



Адресный ориентир: Московская область, г.Руза, ул. Ульяновская (у магазина «Московский», ул. Микрорайон д.17)
Кадастровый номер земельного участка: 50:19:0010201:700, муниципальная собственность
Площадь: 9 кв.м
GPS координаты: 55.706721, 36.199181



Площадка №9



Адресный ориентир: Московская область, г. Руза, ул. Говорова у д. 1А
Кадастровый номер земельного участка: 50:19:0010103:5, муниципальная собственность
Площадь: 10 кв.м
GPS координаты: 55.711789, 36.176315



Площадка №10



Адресный ориентир: Московская область, г. Руза, ул. Солнцева у д.3

Государственная незаграничная собственность

Площадь: 12 кв.м

GPS координаты: 55.701154, 36.193152




Площадка №11



Адресный ориентир: Московская область, г. Руза, ул. Федеративная у д.19 (у магазина «Магнит»)
Государственная незаграниченная собственность
Площадь: 10 кв.м
GPS координаты: 55.705481, 36.194747



Площадка №12



Адресный ориентир: Московская область, г.Руза, ул. Ульяновская у д.10 (у магазина «Магнит»)
Государственная неразграниченная собственность
Площадь: 10 кв.м
GPS координаты: 55.702346, 36.198251




Площадка №13



Адресный ориентир: Московская область, г. Руза, ул. Социалистическая у д.57
Государственная неразграниченная собственность
Площадь: 10 кв.м
GPS координаты: 55.702606, 36.199990

Площадка №16



Адресный ориентир: Московская область, г. Руза, ул. Федеративная у д.21А (у РВК)


Кадастровый номер земельного участка: 50:19:0010201:743, муниципальная собственность

Площадь: 10 кв.м

GPS координаты: 55,709221 36,201993



Площадка №17



Адресный ориентир: Московская область, г. Руза, ул. Федеративная у д.21А (у РВК)


Кадастровый номер земельного участка: 50:19:0010201:743, муниципальная собственность

Площадь: 10 кв.м

GPS координаты: 55,709282; 36,202051



Площадка №18



Адресный ориентир: Московская область, г. Руза, ул. Федеративная у д.21А (у РВК)


Кадастровый номер земельного участка: 50:19:0010201:743, муниципальная собственность

Площадь: 10 кв.м

GPS координаты: 55,709280; 36,202142



Площадка №19



Адресный ориентир: Московская область, г. Руза, ул. Федеративная у д.21А (у РВК)

Кадастровый номер земельного участка: 50:19:0010201:743, муниципальная собственность

Площадь: 10 кв.м

GPS координаты: 55,709245; 36,202252

