



- Землеустроительные и кадастровые работы
- Топографо-геодезические работы
- Регистрация прав
- Оценочная деятельность
- Геоинформационные системы
- Программное обеспечение

## **ДОКУМЕНТАЦИЯ ПО ПЛАНИРОВКЕ ТЕРРИТОРИИ**

### **Внесение изменений в документацию по планировке территории по объекту:**

«Реконструкция с последующей эксплуатацией на платной основе участка автомобильной дороги М-1 "Беларусь" с км 33 до км 84, Московская область» ПК556 - ПК557; ПК573 - ПК574; ПК579 - ПК595; ПК634 - ПК635; ПК639 - ПК640; ПК664 - ПК665; ПК647 - ПК648; ПК646 - ПК647; ПК639 - ПК641; ПК772 - ПК774; ПК793 - ПК814; ПК820 - ПК826; ПК830 - ПК839

### **ПРОЕКТ МЕЖЕВАНИЯ ТЕРРИТОРИИ**

**Том 6**

**Проект межевания территории. Выписки из Единого государственного реестра недвижимости об объекте недвижимости**



- Землеустроительные и кадастровые работы
- Топографо-геодезические работы
- Регистрация прав
- Оценочная деятельность
- Геоинформационные системы
- Программное обеспечение

## **ДОКУМЕНТАЦИЯ ПО ПЛАНИРОВКЕ ТЕРРИТОРИИ**

### **Внесение изменений в документацию по планировке территории по объекту:**

«Реконструкция с последующей эксплуатацией на платной основе участка автомобильной дороги М-1 "Беларусь" с км 33 до км 84, Московская область» ПК556 - ПК557; ПК573 - ПК574; ПК579 - ПК595; ПК634 - ПК635; ПК639 - ПК640; ПК664 - ПК665; ПК647 - ПК648; ПК646 - ПК647; ПК639 - ПК641; ПК772 - ПК774; ПК793 - ПК814; ПК820 - ПК826; ПК830 - ПК839

### **ПРОЕКТ МЕЖЕВАНИЯ ТЕРРИТОРИИ**

**Том 6**

**Проект межевания территории. Выписки из Единого государственного реестра недвижимости об объекте недвижимости**

Директор

Руководитель проекта



В. Н. Писаренко

С. В. Васенькин

Выписка из Единого государственного реестра недвижимости об объекте недвижимости  
Сведения о характеристиках объекта недвижимости

На основании запроса от 06.04.2018 г., поступившего на рассмотрение 07.04.2018 г., сообщаем, что согласно записям Единого государственного реестра недвижимости:

<b>Земельный участок</b>			
(вид объекта недвижимости)			
Лист № __ Раздела <b>1</b>	Всего листов раздела <b>1</b> : __	Всего разделов: __	Всего листов выписки: __
<b>07.04.2018 № 99/2018/91878746</b>			
Кадастровый номер:		<b>50:20:0000000:30 (единое землепользование)</b>	

Номер кадастрового квартала:	50:20:0000000
Дата присвоения кадастрового номера:	17.05.1990
Ранее присвоенный государственный учетный номер:	данные отсутствуют
Адрес:	установлено относительно ориентира, расположенного в границах участка. Ориентир на территории Одинцовского района. Почтовый адрес ориентира: ,
Площадь:	444114289 кв. м
Кадастровая стоимость, руб.:	449443660.47
Кадастровые номера расположенных в пределах земельного участка объектов недвижимости:	данные отсутствуют
Кадастровые номера объектов недвижимости, из которых образован объект недвижимости:	данные отсутствуют
Кадастровые номера образованных объектов недвижимости:	50:20:0100705:74, 50:20:0040648:3169, 50:20:0050330:1075, 50:20:0050316:160, 50:20:0050317:112, 50:20:0070512:455, 50:20:0050330:4116, 50:20:0041133:1523, 50:20:0050330:4001, 50:20:0000000:304301, 50:20:0040625:132, 50:20:0040648:3168, 50:20:0040803:125, 50:20:0060221:170, 50:20:0060221:174, 50:20:0050330:1048, 50:20:0050330:1042, 50:20:0050330:782, 50:20:0000000:684, 50:20:0070512:420, 50:20:0090428:1749, 50:20:0050523:453, 50:20:0100205:92, 50:20:0050330:4072, 50:20:0070220:145, 50:20:0070227:669, 50:20:0041126:548, 50:20:0040648:1681, 50:20:0041126:567, 50:20:0041737:313, 50:20:0000000:593, 50:20:0040648:1281, 50:20:0041126:542, 50:20:0050330:726, 50:20:0040648:1687, 50:20:0041737:260, 50:20:0070512:365, 50:20:0050330:738, 50:20:0040508:1346, 50:20:0040646:141, 50:20:0040648:1678, 50:20:0050330:811, 50:20:0040648:673, 50:20:0050330:1069, 50:20:0040710:569, 50:20:0060536:147, 50:20:0000000:349, 50:20:0050330:1160, 50:20:0040111:2535, 50:20:0040648:1265, 50:20:0050330:1125, 50:20:0050330:1141, 50:20:0050523:4640, 50:20:0050330:1166, 50:20:0041009:1230, 50:20:0041615:3005, 50:20:0040405:226, 50:20:0050330:1050, 50:20:0041514:1904, 50:20:0041133:153, 50:20:0060548:328, 50:20:0070227:10388, 50:20:0050330:603, 50:20:0070512:2092, 50:20:0050330:574, 50:20:0040648:1683, 50:20:0100205:95, 50:20:0100205:99, 50:20:0100205:91, 50:20:0040648:1187, 50:20:0050330:730, 50:20:0040648:1154, 50:20:0000000:1440, 50:20:0040111:103, 50:20:0060203:82, 50:20:0040648:1277, 50:20:0050330:4124, 50:20:0050415:270, 50:20:0040648:3116, 50:20:0040648:3113, 50:20:0040501:528, 50:20:0040648:3110, 50:20:0040111:2533, 50:20:0060112:75, 50:20:0060221:291, 50:20:0040648:512, 50:20:0040648:1633, 50:20:0060208:45, 50:20:0060208:40, 50:20:0010411:433, 50:20:0070752:328, 50:20:0000000:297739, 50:20:0000000:1436, 50:20:0041514:832, 50:20:0070512:418, 50:20:0100313:1131, 50:20:0070617:184, 50:20:0040648:1269, 50:20:0040648:1267, 50:20:0070512:544, 50:20:0070512:2119, 50:20:0040648:1279, 50:20:0070220:117, 50:20:0040648:1599,

50:20:0040648:1080, 50:20:0060548:329, 50:20:0060221:149, 50:20:0050330:1193,  
50:20:0041133:752, 50:20:0040508:568, 50:20:0040648:513, 50:20:0040648:1168,  
50:20:0050330:1158, 50:20:0040648:1127, 50:20:0040648:1677, 50:20:0040111:151,  
50:20:0050330:781, 50:20:0041514:830, 50:20:0050330:1126, 50:20:0050330:737,  
50:20:0041411:205, 50:20:0050330:1078, 50:20:0070512:359, 50:20:0000000:295,  
50:20:0010336:32837, 50:20:0050330:4066, 50:20:0040648:1673, 50:20:0040111:2536,  
50:20:0071210:152, 50:20:0050330:1130, 50:20:0040648:1276, 50:20:0050330:1148,  
50:20:0050330:1083, 50:20:0100205:111, 50:20:0070512:415, 50:20:0000000:758,  
50:20:0050523:4639, 50:20:0000000:301, 50:20:0060221:150, 50:20:0041615:228,  
50:20:0000000:301037, 50:20:0050330:4070, 50:20:0041613:553, 50:20:0040111:2534,  
50:20:0040648:1280, 50:20:0041133:751, 50:20:0040648:1570, 50:20:0050330:728,  
50:20:0050316:164, 50:20:0041009:761, 50:20:0041009:689, 50:20:0100705:73,  
50:20:0050330:1085, 50:20:0100313:1366, 50:20:0050330:1076, 50:20:0000000:594,  
50:20:0041514:2051, 50:20:0050330:4117, 50:20:0050330:4118, 50:20:0041411:198,  
50:20:0040648:3108, 50:20:0050330:4002, 50:20:0000000:301924, 50:20:0040648:3185,  
50:20:0040648:3183, 50:20:0040648:3182, 50:20:0040710:1501, 50:20:0010411:12375,  
50:20:0040306:315, 50:20:0040710:568, 50:20:0040710:445, 50:20:0060208:54,  
50:20:0040648:1675, 50:20:0041514:398, 50:20:0050330:1147, 50:20:0050330:783,  
50:20:0010336:31149, 50:20:0050330:1046, 50:20:0070312:261, 50:20:0050330:776,  
50:20:0040648:1569, 50:20:0070512:416, 50:20:0070512:2094, 50:20:0070512:2095,  
50:20:0000000:297738, 50:20:0000000:297733, 50:20:0000000:297731, 50:20:0040648:1564,  
50:20:0040648:534, 50:20:0000000:432, 50:20:0050330:743, 50:20:0000000:550,  
50:20:0040648:1131, 50:20:0050316:106, 50:20:0050330:1165, 50:20:0040405:114,  
50:20:0050330:1162, 50:20:0050316:107, 50:20:0000000:633, 50:20:0050330:1142,  
50:20:0040648:1273, 50:20:0040648:1603, 50:20:0041133:535, 50:20:0040508:550,  
50:20:0040508:567, 50:20:0040648:1600, 50:20:0050330:1167, 50:20:0041411:4817,  
50:20:0041009:726, 50:20:0000000:329, 50:20:0040508:549, 50:20:0040111:153,  
50:20:0040648:1180, 50:20:0040648:1270, 50:20:0040803:129, 50:20:0041737:292,  
50:20:0070752:319, 50:20:0050330:528, 50:20:0041737:254, 50:20:0000000:644,  
50:19:0050621:75, 50:20:0050523:4650, 50:20:0050330:3906, 50:20:0050415:282,  
50:20:0000000:491, 50:20:0000000:965, 50:20:0050415:286, 50:20:0050330:1127,  
50:20:0050523:4646, 50:20:0050523:4649, 50:20:0040111:147, 50:20:0040648:1128,  
50:20:0100205:100, 50:20:0041126:549, 50:20:0060548:155, 50:20:0050330:992,  
50:20:0100205:90, 50:20:0100606:32, 50:20:0070512:2093, 50:20:0050415:259,  
50:20:0040710:1404, 50:20:0100509:360, 50:20:0000000:303668, 50:20:0040648:1164,  
50:20:0070512:421, 50:20:0050316:163, 50:20:0000000:342, 50:20:0041412:130,  
50:20:0070512:2286, 50:20:0060221:135, 50:20:0040648:3174, 50:20:0040648:1181,  
50:20:0050523:4651, 50:20:0000000:447, 50:20:0050330:4057, 50:20:0050415:283,  
50:20:0040648:3111, 50:20:0041737:1908, 50:20:0050330:4108, 50:20:0040625:134,  
50:20:0040648:3184, 50:20:0010411:12377, 50:20:0010411:12378, 50:20:0060208:56,  
50:20:0060208:55, 50:20:0060208:50, 50:20:0040648:1161, 50:20:0041133:536,  
50:20:0060208:49, 50:20:0040710:342, 50:20:0010336:31150, 50:20:0000000:1442,  
50:20:0050330:1047, 50:20:0050330:1044, 50:20:0000000:299562, 50:20:0060221:297,  
50:20:0050330:586, 50:20:0000000:297737, 50:20:0000000:297730, 50:20:0040648:2891,  
50:20:0060548:160, 50:20:0041737:397, 50:20:0050330:784, 50:20:0040648:1081,  
50:20:0041615:507, 50:20:0040648:1679, 50:20:0041009:758, 50:20:0041126:586,  
50:20:0040111:158, 50:20:0050330:1061, 50:20:0040648:1165, 50:20:0040405:225,  
50:20:0041126:550, 50:20:0040648:1668, 50:20:0040648:488, 50:20:0041009:720,  
50:20:0000000:1431, 50:20:0000000:1444, 50:20:0040648:1282, 50:20:0050330:1079,  
50:20:0040648:1188, 50:20:0041737:304, 50:20:0000000:671, 50:20:0010411:679,  
50:20:0050330:1157, 50:20:0050330:1168, 50:20:0040648:674, 50:20:0050316:159,  
50:20:0000000:1445, 50:20:0040648:1266, 50:20:0070512:367, 50:20:0040648:1278,  
50:20:0070220:138, 50:20:0010336:31153, 50:20:0041737:317, 50:20:0040648:1239,  
50:20:0000000:252, 50:20:0070220:137, 50:20:0050330:1066, 50:20:0060221:3201,  
50:20:0000000:300789, 50:20:0050523:4645, 50:20:0040508:381, 50:20:0041411:4816,  
50:20:0000000:299286, 50:20:0050330:779, 50:20:0040501:304, 50:20:0041126:285,  
50:20:0100202:270, 50:20:0100205:93, 50:20:0100205:102, 50:20:0050523:4647,

50:20:0041615:3006, 50:20:0040111:2537, 50:20:0050330:525, 50:20:0050330:1072,  
50:20:0041133:541, 50:20:0041133:540, 50:20:0040648:1211, 50:20:0040648:484,  
50:20:0040508:548, 50:20:0050330:598, 50:20:0070229:508, 50:20:0041737:314,  
50:20:0060221:148, 50:20:0000000:1437, 50:20:0041514:890, 50:20:0070227:11489,  
50:20:0040648:1079, 50:20:0100205:119, 50:20:0050330:1082, 50:20:0040306:307,  
50:20:0100906:188, 50:20:0041615:3037, 50:20:0060221:3427, 50:20:0040648:3107,  
50:20:0040111:2532, 50:20:0040625:135, 50:20:0010411:12373, 50:20:0040710:1500,  
50:20:0040648:3187, 50:20:0010411:12379, 50:20:0041737:265, 50:20:0000000:328,  
50:20:0040803:124, 50:20:0060208:52, 50:20:0040648:1082, 50:20:0040648:1672,  
50:20:0050330:1070, 50:20:0050330:1045, 50:20:0000000:60, 50:20:0000000:1446,  
50:20:0050330:1123, 50:20:0040648:520, 50:20:0040648:1670, 50:20:0070617:209,  
50:20:0000000:297729, 50:20:0000000:534, 50:20:0050330:1129, 50:20:0041514:831,  
50:20:0050330:1052, 50:20:0050523:4648, 50:20:0041737:316, 50:20:0040648:1577,  
50:20:0040648:1685, 50:20:0041412:129, 50:20:0040609:60, 50:20:0040607:67,  
50:20:0050330:1051, 50:20:0050330:1010, 50:20:0040648:1610, 50:20:0000000:648,  
50:20:0050330:529, 50:20:0041615:524, 50:20:0000000:233, 50:20:0050330:1080,  
50:20:0060221:376, 50:20:0040405:115, 50:20:0040648:675, 50:20:0050330:1207,  
50:20:0000000:486, 50:20:0040648:1671, 50:20:0070229:526, 50:20:0000000:683,  
50:20:0000000:643, 50:20:0050330:1188, 50:20:0000000:677, 50:20:0100205:94,  
50:20:0040648:1284, 50:20:0050330:3942, 50:20:0050330:1124, 50:20:0000000:300798,  
50:20:0040648:1275, 50:20:0050330:578, 50:20:0000000:271, 50:20:0050523:4638,  
50:20:0070512:2116, 50:20:0070227:973, 50:20:0060221:136, 50:20:0040648:532,  
50:20:0041126:547, 50:20:0060221:282, 50:20:0041411:4815, 50:20:0100509:288,  
50:20:0070512:2087, 50:20:0070752:1426, 50:20:0040648:1271, 50:20:0020321:3255,  
50:20:0000000:1443, 50:20:0050330:530, 50:20:0050330:596, 50:20:0000000:434,  
50:20:0040405:224, 50:20:0050330:569, 50:20:0041615:522, 50:20:0040710:629,  
50:20:0040803:127, 50:20:0041009:4, 50:20:0040648:3172, 50:20:0000000:641,  
50:20:0040648:3109, 50:20:0041737:1912, 50:20:0040648:3186, 50:20:0100405:235,  
50:20:0040306:317, 50:20:0010411:12380, 50:20:0041009:518, 50:20:0070512:2121,  
50:20:0060208:51, 50:20:0040648:1688, 50:20:0060208:39, 50:20:0040648:521,  
50:20:0050330:1043, 50:20:0050330:1174, 50:20:0050330:568, 50:20:0070752:172,  
50:20:0070512:417, 50:20:0050330:515, 50:20:0020321:242, 50:20:0000000:297735,  
50:20:0070752:173, 50:20:0050330:1074, 50:20:0040648:1676, 50:20:0040648:522,  
50:20:0040306:305, 50:20:0000000:299480, 50:20:0041126:541, 50:20:0060208:48,  
50:20:0040648:486, 50:20:0040648:485, 50:20:0050330:602, 50:20:0040306:85,  
50:20:0040648:1182, 50:20:0041613:552, 50:20:0000000:303088, 50:20:0000000:601,  
50:20:0041737:306, 50:20:0041514:789, 50:20:0041133:488, 50:20:0050330:577,  
50:20:0050330:742, 50:20:0050330:1073, 50:20:0000000:305, 50:20:0000000:560,  
50:20:0050330:582, 50:20:0050330:572, 50:20:0040648:1274, 50:20:0041009:3,  
50:20:0010336:1336, 50:20:0000000:498, 50:20:0041009:751, 50:20:0041737:295,  
50:20:0050330:1170, 50:20:0040648:1607, 50:20:0050415:281, 50:20:0010411:680,  
50:20:0050330:575, 50:20:0050330:809, 50:20:0060331:358, 50:20:0040633:79,  
50:20:0000000:301186, 50:20:0070220:141, 50:20:0060221:377, 50:20:0040648:1558,  
50:20:0050330:1108, 50:20:0050330:1128, 50:20:0100606:33, 50:20:0040648:533,  
50:20:0040803:126, 50:20:0100205:96, 50:20:0100205:101, 50:20:0100313:1128,  
50:20:0041615:227, 50:20:0100313:1129, 50:20:0100205:97, 50:20:0000000:301429,  
50:20:0050330:573, 50:20:0070752:1502, 50:20:0040648:1565, 50:20:0050523:4642,  
50:20:0000000:302062, 50:20:0000000:658, 50:20:0041737:404, 50:20:0041803:138,  
50:20:0070227:269, 50:20:0050330:3912, 50:20:0050316:162, 50:20:0020202:7774,  
50:20:0070512:2118, 50:20:0000000:343, 50:20:0100112:2, 50:20:0041126:241,  
50:49:0010101:3840, 50:20:0050415:1534, 50:20:0000000:647, 50:20:0040625:133,  
50:20:0010411:12376, 50:20:0070220:136, 50:20:0000000:89, 50:20:0060221:182,  
50:20:0060208:58, 50:20:0060548:162, 50:20:0040648:1674, 50:20:0040648:1162,  
50:20:0060208:47, 50:20:0041615:229, 50:20:0000000:1439, 50:20:0000000:297725,  
50:20:0000000:297732, 50:20:0070752:1428, 50:20:0050330:777, 50:20:0040648:529,  
50:20:0000000:299756, 50:20:0000000:297734, 50:20:0041126:540, 50:20:0040648:483,  
50:20:0040648:1285, 50:20:0040648:1680, 50:20:0090426:213, 50:20:0041737:267,  
50:20:0050330:721, 50:20:0040111:102, 50:20:0041615:523, 50:20:0000000:558,

50:20:0050330:3911, 50:20:0040648:1283, 50:20:0050330:741, 50:20:0040648:1568, 50:20:0000000:302954, 50:20:0040648:1130, 50:20:0041133:643, 50:20:0041737:302, 50:20:0041615:546, 50:20:0041615:545, 50:20:0040648:1563, 50:20:0050330:1201, 50:20:0000000:1155, 50:20:0010336:1337, 50:20:0050330:1121, 50:20:0050330:1413, 50:20:0000000:301075, 50:20:0010336:31154, 50:20:0070512:2089, 50:20:0070752:1424, 50:20:0040648:1608, 50:20:0041133:641, 50:20:0041133:642, 50:20:0040648:1669, 50:20:0000000:1557, 50:20:0050330:1115, 50:20:0000000:270, 50:20:0070512:447, 50:20:0050330:1122, 50:20:0040648:1559, 50:20:0041514:796, 50:20:0050330:727, 50:20:0050330:1065, 50:20:0100205:113, 50:20:0050523:4644, 50:20:0050330:1063, 50:20:0050330:524, 50:20:0041009:529, 50:20:0050330:570, 50:20:0050330:1131, 50:20:0050330:1064, 50:20:0070404:208, 50:20:0040111:186, 50:20:0050330:740, 50:20:0100205:98, 50:20:0040648:1085, 50:20:0070512:372, 50:20:0070512:2091, 50:20:0070512:2088, 50:20:0100313:1130, 50:20:0100509:287, 50:20:0070512:2090, 50:20:0100205:112, 50:20:0050415:1492, 50:20:0050523:4643, 50:20:0070617:1580, 50:20:0000000:1438, 50:20:0000000:301174, 50:20:0070312:317, 50:20:0040405:101, 50:20:0041803:137, 50:20:0050415:1491, 50:20:0050330:1169, 50:20:0040648:1684, 50:20:0040648:1550, 50:20:0000000:303504, 50:20:0040648:3173, 50:20:0040508:382, 50:20:0050330:1081, 50:20:0070512:2120, 50:20:0050523:4641, 50:20:0020311:126, 50:20:0000000:303548, 50:20:0050330:4071, 50:20:0040710:489, 50:20:0041126:562, 50:20:0040306:316, 50:20:0041126:578, 50:20:0040306:304, 50:20:0041126:561, 50:20:0040648:1562, 50:20:0040648:1682, 50:20:0060208:57, 50:20:0060208:53, 50:20:0060548:161, 50:20:0060208:46, 50:20:0060208:37, 50:20:0050330:527, 50:20:0040613:364, 50:20:0070512:419, 50:20:0100509:289, 50:20:0040648:1268, 50:20:0000000:297736, 50:20:0000000:297726, 50:20:0070512:2117, 50:20:0050330:571, 50:20:0040648:496, 50:20:0000000:297728, 50:20:0000000:297727, 50:20:0000000:1435, 50:20:0050330:731, 50:20:0040648:1166, 50:20:0070404:120, 50:20:0041737:261, 50:20:0040648:1567, 50:20:0040648:1566, 50:20:0040648:1160, 50:20:0041009:725, 50:20:0040609:61, 50:20:0050330:729, 50:20:0040405:116, 50:20:0010336:1236, 50:20:0000000:606, 50:20:0000000:228, 50:20:0041009:525, 50:20:0060548:327, 50:20:0041009:759, 50:20:0041009:760, 50:20:0070312:605, 50:20:0000000:619, 50:20:0000000:743, 50:20:0040620:82, 50:20:0050330:1175, 50:20:0050330:1202, 50:20:0050330:1149, 50:20:0040648:1125, 50:20:0000000:159, 50:20:0041737:253, 50:20:0050330:1067, 50:20:0070229:552, 50:20:0050330:1071, 50:20:0010336:31151, 50:20:0010336:1256, 50:20:0050330:1140, 50:20:0041009:511, 50:20:0040648:1609, 50:20:0000000:763, 50:20:0041514:795, 50:20:0050330:1088, 50:20:0000000:459, 50:20:0070220:149, 50:20:0100205:110, 50:20:0050330:1068, 50:20:0050330:3907, 50:20:0000000:1510, 50:20:0040648:1129, 50:20:0041133:534, 50:20:0041737:262, 50:20:0000000:299573, 50:20:0040648:482, 50:20:0040111:104, 50:20:0000000:1447, 50:20:0070752:1425, 50:20:0070752:1423, 50:20:0041126:266, 50:20:0041613:554, 50:20:0070214:575, 50:20:0040648:1686, 50:20:0070312:580, 50:20:0041514:1976, 50:20:0040904:94, 50:20:0070512:389, 50:20:0010516:3224, 50:20:0050330:1203, 50:20:0070312:549, 50:20:0070229:509

Сведения о включении объекта недвижимости в состав предприятия как имущественного комплекса:

Государственный регистратор		ФГИС ЕГРН
полное наименование должности	подпись	инициалы, фамилия

М.П.

Выписка из Единого государственного реестра недвижимости об объекте недвижимости  
Сведения о характеристиках объекта недвижимости

<b>Земельный участок</b>			
<small>(вид объекта недвижимости)</small>			
Лист №	Раздела <b>1</b>	Всего листов раздела <b>1</b> : ____	Всего разделов: ____
<b>07.04.2018 № 99/2018/91878746</b>			
Кадастровый номер:		<b>50:20:000000:30 (единое землепользование)</b>	

Категория земель:	Земли лесного фонда
Виды разрешенного использования:	данные отсутствуют
Сведения о кадастровом инженерере:	данные отсутствуют
Сведения о лесах, водных объектах и об иных природных объектах, расположенных в пределах земельного участка:	данные отсутствуют
Сведения о том, что земельный участок полностью или частично расположен в границах зоны с особыми условиями использования территории или территории объекта культурного наследия	данные отсутствуют
Сведения о том, что земельный участок расположен в границах особой экономической зоны, территории опережающего социально-экономического развития, зоны территориального развития в Российской Федерации, игровой зоны:	данные отсутствуют
Сведения о том, что земельный участок расположен в границах особо охраняемой природной территории, охотничьих угодий, лесничеств, лесопарков:	данные отсутствуют
Сведения о результатах проведения государственного земельного надзора:	данные отсутствуют
Сведения о расположении земельного участка в границах территории, в отношении которой утвержден проект межевания территории:	данные отсутствуют

Государственный регистратор		ФГИС ЕГРН
полное наименование должности	подпись	инициалы, фамилия

М.П.

Выписка из Единого государственного реестра недвижимости об объекте недвижимости  
Сведения о характеристиках объекта недвижимости

<b>Земельный участок</b>			
(вид объекта недвижимости)			
Лист №	Раздела <b>1</b>	Всего листов раздела <b>1</b> : ____	Всего разделов: ____
<b>07.04.2018 № 99/2018/91878746</b>			
Кадастровый номер:		<b>50:20:0000000:30 (единое землепользование)</b>	

Условный номер земельного участка:	данные отсутствуют
Сведения о принятии акта и (или) заключении договора, предусматривающих предоставление в соответствии с земельным законодательством исполнительным органом государственной власти или органом местного самоуправления находящегося в государственной или муниципальной собственности земельного участка для строительства наемного дома социального использования или наемного дома коммерческого использования:	данные отсутствуют
Сведения о том, что земельный участок или земельные участки образованы на основании решения об изъятии земельного участка и (или) расположенного на нем объекта недвижимости для государственных или муниципальных нужд:	данные отсутствуют
Сведения о том, что земельный участок образован из земель или земельного участка, государственная собственность на которые не разграничена:	данные отсутствуют
Сведения о наличии земельного спора о местоположении границ земельных участков:	данные отсутствуют
Статус записи об объекте недвижимости:	Сведения об объекте недвижимости имеют статус "актуальные, ранее учтенные"
Особые отметки:	<p>Граница земельного участка не установлена в соответствии с требованиями земельного законодательства. Посредством данного земельного участка обеспечен доступ к земельному участку (земельным участкам) с кадастровым номером (кадастровыми номерами) 50:20:0041514:1923, 50:20:0060221:3427, 50:20:0100405:235, 50:20:0100906:188. Сведения необходимые для заполнения раздела 2 отсутствуют. Сведения необходимые для заполнения раздела 4 отсутствуют. Сведения необходимые для заполнения раздела 4.1 отсутствуют. Сведения необходимые для заполнения раздела 4.2 отсутствуют.</p> <p>Список кадастровых номеров (площадей) обособленных (условных) участков, входящих в единое землепользование: 50:20:0070512:100 (15021038.42кв.м) (снят с учета 05.06.2017) , 50:20:0041615:100 (21823663.82кв.м) (снят с учета 05.06.2017) , 50:20:0020202:100 (10072225.23кв.м) (снят с учета 05.06.2017) , 50:20:0060221:100 (34807271кв.м) (снят с учета 05.06.2017) , 50:20:0040710:100 (4218872.38кв.м) (снят с учета 05.06.2017) , 50:20:0041737:100 (20277139.63кв.м) (снят с учета 15.09.2011) , 50:20:0050330:100 (25023508кв.м) (снят с учета 23.12.2016) , 50:20:0041514:100 (952881.57кв.м) (снят с учета 05.06.2017) , 50:20:0041009:100 (1342147.49кв.м) (снят с учета 05.06.2017) , 50:20:0070312:100 (9899124кв.м) (снят с учета 05.06.2017) , 50:20:0040111:100 (4371810.38кв.м) (снят с учета 05.06.2017) , 50:20:0010516:100 (331693.27кв.м) (снят с учета 05.06.2017) , 50:20:0060536:100 (5544.95кв.м) (снят с учета 05.06.2017) , 50:20:0090426:100 (140кв.м) (снят с учета 05.06.2017) , 50:20:0060548:100 (39759808.18кв.м) (снят с учета 05.06.2017) , 50:20:0070752:100 (22884795кв.м) (снят с учета 05.06.2017) , 50:20:0050316:100 (100000кв.м) (снят с учета 05.06.2017) , 50:20:0060331:100 (10000кв.м) (снят с учета 05.06.2017) ,</p>



	50:20:0040803:100 (10000кв.м) (снят с учета 05.06.2017) , 50:20:0040508:100 (100000кв.м) (снят с учета 05.06.2017) , 50:20:0090321:100 (100000кв.м) (снят с учета 05.06.2017) , 50:20:0070220:100 (100000кв.м) (снят с учета 05.06.2017) , 50:20:0040405:100 (1000000кв.м) (снят с учета 05.06.2017) , 50:20:0010512:100 (100000кв.м) (снят с учета 05.06.2017) , 50:20:0041133:100 (100000кв.м) (снят с учета 05.06.2017) , 50:20:0071210:100 (100000кв.м) (снят с учета 05.06.2017) .
Получатель выписки:	Мирзоева Людмила Александровна

Государственный регистратор		ФГИС ЕГРН
полное наименование должности	подпись	инициалы, фамилия

М.П.

Выписка из Единого государственного реестра недвижимости об объекте недвижимости  
**Описание местоположения земельного участка**

<b>Земельный участок</b>			
(вид объекта недвижимости)			
Лист № ____ Раздела <u>3</u>	Всего листов раздела <u>3</u> : ____	Всего разделов: ____	Всего листов выписки: ____
<b>07.04.2018 № 99/2018/91878746</b>			
Кадастровый номер:		<b>50:20:000000:30 (единое землепользование)</b>	


План (чертеж, схема) земельного участка			
			
Масштаб 1: данные отсутствуют	Условные обозначения:		

Государственный регистратор		ФГИС ЕГРН
полное наименование должности	подпись	инициалы, фамилия

М.П.

Выписка из Единого государственного реестра недвижимости об объекте недвижимости  
**Описание местоположения земельного участка**

<b>Земельный участок</b>			
<small>(вид объекта недвижимости)</small>			
Лист № ____ Раздела <b>3</b>	Всего листов раздела <b>3</b> : ____	Всего разделов: ____	Всего листов выписки: ____
<b>07.04.2018 № 99/2018/91878746</b>			
Кадастровый номер:		<b>50:20:0000000:30 (единое землепользование)</b>	

План (чертеж, схема) земельного участка			
			
Масштаб 1: данные отсутствуют	Условные обозначения:		

Государственный регистратор		ФГИС ЕГРН
полное наименование должности	подпись	инициалы, фамилия

М.П.

Выписка из Единого государственного реестра недвижимости об объекте недвижимости  
**Описание местоположения земельного участка**

<b>Земельный участок</b>			
(вид объекта недвижимости)			
Лист № ___ Раздела <b>3</b>	Всего листов раздела <b>3</b> : ___	Всего разделов: ___	Всего листов выписки: ___
<b>07.04.2018 № 99/2018/91878746</b>			
Кадастровый номер:		<b>50:20:0000000:30 (единое землепользование)</b>	

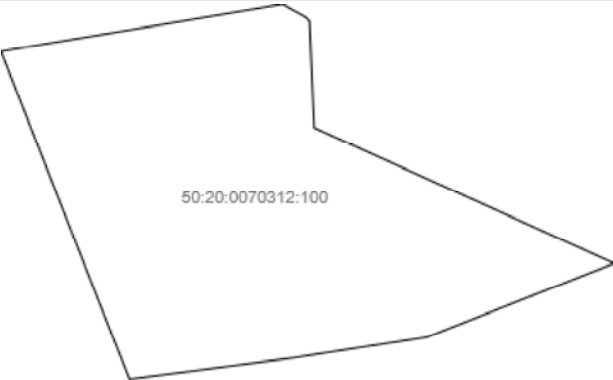
План (чертеж, схема) земельного участка			
			
Масштаб 1: данные отсутствуют	Условные обозначения:		

Государственный регистратор		ФГИС ЕГРН
полное наименование должности	подпись	инициалы, фамилия

М.П.

Выписка из Единого государственного реестра недвижимости об объекте недвижимости  
**Описание местоположения земельного участка**

<b>Земельный участок</b>			
<small>(вид объекта недвижимости)</small>			
Лист № ___ Раздела <b>3</b>	Всего листов раздела <b>3</b> : ___	Всего разделов: ___	Всего листов выписки: ___
<b>07.04.2018 № 99/2018/91878746</b>			
Кадастровый номер:		<b>50:20:0000000:30 (единое землепользование)</b>	

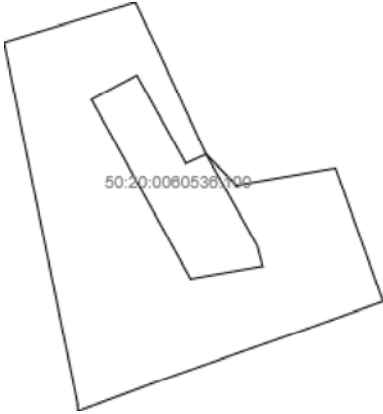
План (чертеж, схема) земельного участка			
			
Масштаб 1: данные отсутствуют	Условные обозначения:		

Государственный регистратор		ФГИС ЕГРН
полное наименование должности	подпись	инициалы, фамилия

М.П.

Выписка из Единого государственного реестра недвижимости об объекте недвижимости  
**Описание местоположения земельного участка**

<b>Земельный участок</b>			
(вид объекта недвижимости)			
Лист № ___ Раздела <b>3</b>	Всего листов раздела <b>3</b> : ___	Всего разделов: ___	Всего листов выписки: ___
<b>07.04.2018 № 99/2018/91878746</b>			
Кадастровый номер:		<b>50:20:0000000:30 (единое землепользование)</b>	

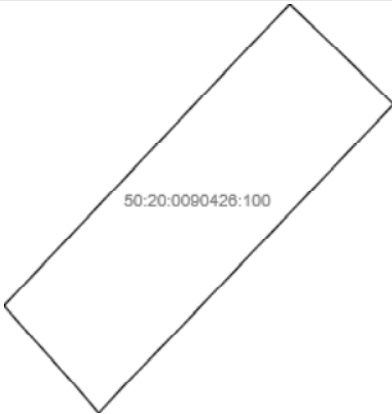
План (чертеж, схема) земельного участка			
			
Масштаб 1: данные отсутствуют	Условные обозначения:		

Государственный регистратор		ФГИС ЕГРН
полное наименование должности	подпись	инициалы, фамилия

М.П.

Выписка из Единого государственного реестра недвижимости об объекте недвижимости  
**Описание местоположения земельного участка**

<b>Земельный участок</b>			
(вид объекта недвижимости)			
Лист № ___ Раздела <b>3</b>	Всего листов раздела <b>3</b> : ___	Всего разделов: ___	Всего листов выписки: ___
<b>07.04.2018 № 99/2018/91878746</b>			
Кадастровый номер:		<b>50:20:0000000:30 (единое землепользование)</b>	

План (чертеж, схема) земельного участка			
			
Масштаб 1: данные отсутствуют	Условные обозначения:		

Государственный регистратор		ФГИС ЕГРН
полное наименование должности	подпись	инициалы, фамилия

М.П.

## ФГИС ЕГРН

полное наименование органа регистрации прав

Раздел 1

Выписка из Единого государственного реестра недвижимости об объекте недвижимости

**Сведения о характеристиках объекта недвижимости**

На основании запроса от 14.02.2019 г., поступившего на рассмотрение 14.02.2019 г., сообщаем, что согласно записям Единого государственного реестра недвижимости:

<b>Земельный участок</b>			
(вид объекта недвижимости)			
Лист № _____	Раздела <b>1</b>	Всего листов раздела <b>1</b> : _____	Всего разделов: _____
<b>14.02.2019 № 99/2019/245248991</b>		Всего листов выписки: _____	
Кадастровый номер:		<b>50:20:0070818:3243</b>	

Номер кадастрового квартала:	50:20:0070818
Дата присвоения кадастрового номера:	06.10.2015
Ранее присвоенный государственный учетный номер:	данные отсутствуют
Адрес:	Московская область, Одинцовский район, в районе г. Кубинка
Площадь:	1780000 +/- 2335 кв. м
Кадастровая стоимость, руб.:	13857976400
Кадастровые номера расположенных в пределах земельного участка объектов недвижимости:	50:20:0070818:3918, 50:20:0000000:306465, 50:20:0000000:306295
Кадастровые номера объектов недвижимости, из которых образован объект недвижимости:	50:20:0070818:742
Кадастровые номера образованных объектов недвижимости:	данные отсутствуют
Сведения о включении объекта недвижимости в состав предприятия как имущественного комплекса:	

Государственный регистратор		ФГИС ЕГРН
полное наименование должности	подпись	инициалы, фамилия

М.П.



Выписка из Единого государственного реестра недвижимости об объекте недвижимости  
**Сведения о характеристиках объекта недвижимости**

<b>Земельный участок</b>			
(вид объекта недвижимости)			
Лист № ___ Раздела <b>1</b>	Всего листов раздела <b>1</b> : ___	Всего разделов: ___	Всего листов выписки: ___
<b>14.02.2019 № 99/2019/245248991</b>			
Кадастровый номер:		<b>50:20:0070818:3243</b>	

Категория земель:	Земли населённых пунктов
Виды разрешенного использования:	жилая застройка; предпринимательство
Сведения о кадастровом инженере:	Васютина Елена Игоревна №77-13-307, ГБУ "Центр земельно-имущественного комплекса Московской области"
Сведения о лесах, водных объектах и об иных природных объектах, расположенных в пределах земельного участка:	данные отсутствуют
Сведения о том, что земельный участок полностью или частично расположен в границах зоны с особыми условиями использования территории или территории объекта культурного наследия	данные отсутствуют
Сведения о том, что земельный участок расположен в границах особой экономической зоны, территории опережающего социально-экономического развития, зоны территориального развития в Российской Федерации, игровой зоны:	данные отсутствуют
Сведения о том, что земельный участок расположен в границах особо охраняемой природной территории, охотничьих угодий, лесничеств, лесопарков:	данные отсутствуют
Сведения о результатах проведения государственного земельного надзора:	данные отсутствуют
Сведения о расположении земельного участка в границах территории, в отношении которой утвержден проект межевания территории:	данные отсутствуют

Государственный регистратор		ФГИС ЕГРН
полное наименование должности	подпись	инициалы, фамилия

М.П.

Выписка из Единого государственного реестра недвижимости об объекте недвижимости  
**Сведения о характеристиках объекта недвижимости**

<b>Земельный участок</b>		
<small>(вид объекта недвижимости)</small>		
Лист № ___ Раздела <b>1</b>	Всего листов раздела <b>1</b> : ___	Всего разделов: ___
Всего листов выписки: ___		
<b>14.02.2019 № 99/2019/245248991</b>		
Кадастровый номер:		<b>50:20:0070818:3243</b>
Условный номер земельного участка:	данные отсутствуют	
Сведения о принятии акта и (или) заключении договора, предусматривающих предоставление в соответствии с земельным законодательством исполнительным органом государственной власти или органом местного самоуправления находящегося в государственной или муниципальной собственности земельного участка для строительства наемного дома социального использования или наемного дома коммерческого использования:	данные отсутствуют	
Сведения о том, что земельный участок или земельные участки образованы на основании решения об изъятии земельного участка и (или) расположенного на нем объекта недвижимости для государственных или муниципальных нужд:	данные отсутствуют	
Сведения о том, что земельный участок образован из земель или земельного участка, государственная собственность на которые не разграничена:	данные отсутствуют	
Сведения о наличии земельного спора о местоположении границ земельных участков:	данные отсутствуют	
Статус записи об объекте недвижимости:	Сведения об объекте недвижимости имеют статус "актуальные"	
Особые отметки:	Для данного земельного участка обеспечен доступ посредством земельного участка (земельных участков) с кадастровым номером (кадастровыми номерами) 50:20:0070818:742. Сведения о категории земель, видах разрешенного использования имеют статус «Актуальные незасвидетельствованные». Право (ограничение права, обременение объекта недвижимости) зарегистрировано на данный объект недвижимости с категорией земель «Земли промышленности, энергетики, транспорта, связи, радиовещания, телевидения, информатики, земли для обеспечения космической деятельности, земли обороны, безопасности и земли иного специального назначения », видами разрешенного использования «Для размещения объектов специального назначения». Сведения необходимые для заполнения раздела 4 отсутствуют.	
Получатель выписки:	Краснояров Александр Игоревич	
Государственный регистратор		ФГИС ЕГРН
полное наименование должности	подпись	инициалы, фамилия

М.П.

Выписка из Единого государственного реестра недвижимости об объекте недвижимости  
Сведения о зарегистрированных правах

<b>Земельный участок</b>		
<small>(вид объекта недвижимости)</small>		
Лист № ___ Раздела <b>2</b>	Всего листов раздела <b>2</b> : ___	Всего разделов: ___
Всего листов выписки: ___		
<b>14.02.2019 № 99/2019/245248991</b>		
Кадастровый номер:		<b>50:20:0070818:3243</b>
1.	Правообладатель (правообладатели):	1.1. Московская область
2.	Вид, номер и дата государственной регистрации права:	2.1. Собственность, № 50:20:0070818:3243-50/001/2017-2 от 11.01.2017
3.	Ограничение прав и обременение объекта недвижимости:	не зарегистрировано
4.	Договоры участия в долевом строительстве:	данные отсутствуют
5.	Заявленные в судебном порядке права требования:	данные отсутствуют
6.	Сведения о возражении в отношении зарегистрированного права:	данные отсутствуют
7.	Сведения о наличии решения об изъятии объекта недвижимости для государственных и муниципальных нужд:	данные отсутствуют
8.	Сведения о невозможности государственной регистрации без личного участия правообладателя или его законного представителя:	
9.	Правопритязания и сведения о наличии поступивших, но не рассмотренных заявлений о проведении государственной регистрации права (перехода, прекращения права), ограничения права или обременения объекта недвижимости, сделки в отношении объекта недвижимости:	данные отсутствуют
10.	Сведения об осуществлении государственной регистрации сделки, права, ограничения права без необходимого в силу закона согласия третьего лица, органа:	данные отсутствуют
11.	Сведения о невозможности государственной регистрации перехода, прекращения, ограничения права на земельный участок из земель сельскохозяйственного назначения:	
Государственный регистратор		ФГИС ЕГРН
полное наименование должности	подпись	инициалы, фамилия

М.П.

Выписка из Единого государственного реестра недвижимости об объекте недвижимости  
**Описание местоположения земельного участка**

<b>Земельный участок</b>			
(вид объекта недвижимости)			
Лист № ___ Раздела <u>3</u>	Всего листов раздела <u>3</u> : ___	Всего разделов: ___	Всего листов выписки: ___
<b>14.02.2019 № 99/2019/245248991</b>			
Кадастровый номер:		<b>50:20:0070818:3243</b>	

План (чертеж, схема) земельного участка			
			
Масштаб 1: данные отсутствуют	Условные обозначения:		

Государственный регистратор		ФГИС ЕГРН
полное наименование должности	подпись	инициалы, фамилия

М.П.

## Выписка из Единого государственного реестра недвижимости об объекте недвижимости

**Сведения о характеристиках объекта недвижимости**

На основании запроса от 10.07.2019 г., поступившего на рассмотрение 11.07.2019 г., сообщаем, что согласно записям Единого государственного реестра недвижимости:

<b>Земельный участок</b>			
(вид объекта недвижимости)			
Лист № ___ Раздела <u>1</u>	Всего листов раздела <u>1</u> : ___	Всего разделов: ___	Всего листов выписки: ___
<b>11.07.2019 № 99/2019/272106356</b>			
Кадастровый номер:		<b>50:20:0100105:2235</b>	

Номер кадастрового квартала:	50:20:0100105
Дата присвоения кадастрового номера:	17.06.2019
Ранее присвоенный государственный учетный номер:	данные отсутствуют
Адрес:	Московская область, р-н Одинцовский, г Кубинка, ш Наро-Фоминское, уч 10 А
Площадь:	87 +/- 3 кв. м
Кадастровая стоимость, руб.:	252024.21
Кадастровые номера расположенных в пределах земельного участка объектов недвижимости:	данные отсутствуют
Кадастровые номера объектов недвижимости, из которых образован объект недвижимости:	50:20:0100105:1532
Кадастровые номера образованных объектов недвижимости:	данные отсутствуют
Сведения о включении объекта недвижимости в состав предприятия как имущественного комплекса:	

Государственный регистратор		ФГИС ЕГРН
полное наименование должности	подпись	инициалы, фамилия

М.П.

## Выписка из Единого государственного реестра недвижимости об объекте недвижимости

**Сведения о характеристиках объекта недвижимости**

<b>Земельный участок</b>			
(вид объекта недвижимости)			
Лист № ___ Раздела <b>1</b>	Всего листов раздела <b>1</b> : ___	Всего разделов: ___	Всего листов выписки: ___
<b>11.07.2019 № 99/2019/272106356</b>			
Кадастровый номер:		<b>50:20:0100105:2235</b>	

Категория земель:	Земли населённых пунктов
Виды разрешенного использования:	под торгово-деловой центр
Сведения о кадастровом инженере:	Иванникова Олеся Геннадьевна №36-13-514
Сведения о лесах, водных объектах и об иных природных объектах, расположенных в пределах земельного участка:	данные отсутствуют
Сведения о том, что земельный участок полностью или частично расположен в границах зоны с особыми условиями использования территории или территории объекта культурного наследия	данные отсутствуют
Сведения о том, что земельный участок расположен в границах особой экономической зоны, территории опережающего социально-экономического развития, зоны территориального развития в Российской Федерации, игровой зоны:	данные отсутствуют
Сведения о том, что земельный участок расположен в границах особо охраняемой природной территории, охотничьих угодий, лесничеств, лесопарков:	данные отсутствуют
Сведения о результатах проведения государственного земельного надзора:	данные отсутствуют
Сведения о расположении земельного участка в границах территории, в отношении которой утвержден проект межевания территории:	данные отсутствуют

Государственный регистратор		ФГИС ЕГРН
полное наименование должности	подпись	инициалы, фамилия

М.П.

## Выписка из Единого государственного реестра недвижимости об объекте недвижимости

**Сведения о характеристиках объекта недвижимости**

<b>Земельный участок</b>			
(вид объекта недвижимости)			
Лист № ____ Раздела <b>1</b>	Всего листов раздела <b>1</b> : ____	Всего разделов: ____	Всего листов выписки: ____
<b>11.07.2019 № 99/2019/272106356</b>			
Кадастровый номер:		<b>50:20:0100105:2235</b>	


Условный номер земельного участка:	данные отсутствуют
Сведения о принятии акта и (или) заключении договора, предусматривающих предоставление в соответствии с земельным законодательством исполнительным органом государственной власти или органом местного самоуправления находящегося в государственной или муниципальной собственности земельного участка для строительства наемного дома социального использования или наемного дома коммерческого использования:	данные отсутствуют
Сведения о том, что земельный участок или земельные участки образованы на основании решения об изъятии земельного участка и (или) расположенного на нем объекта недвижимости для государственных или муниципальных нужд:	данные отсутствуют
Сведения о том, что земельный участок образован из земель или земельного участка, государственная собственность на которые не разграничена:	данные отсутствуют
Сведения о наличии земельного спора о местоположении границ земельных участков:	данные отсутствуют
Статус записи об объекте недвижимости:	Сведения об объекте недвижимости имеют статус "актуальные"
Особые отметки:	Сведения необходимые для заполнения раздела 2 отсутствуют. Сведения необходимые для заполнения раздела 4 отсутствуют. Сведения необходимые для заполнения раздела 4.1 отсутствуют. Сведения необходимые для заполнения раздела 4.2 отсутствуют.
Получатель выписки:	Краснояров Александр Игоревич

Государственный регистратор		ФГИС ЕГРН
полное наименование должности	подпись	инициалы, фамилия

М.П.

Выписка из Единого государственного реестра недвижимости об объекте недвижимости  
**Описание местоположения земельного участка**

<b>Земельный участок</b>			
(вид объекта недвижимости)			
Лист № ___ Раздела <b>3</b>	Всего листов раздела <b>3</b> : ___	Всего разделов: ___	Всего листов выписки: ___
<b>11.07.2019 № 99/2019/272106356</b>			
Кадастровый номер:		<b>50:20:0100105:2235</b>	

План (чертеж, схема) земельного участка			
			
Масштаб 1: данные отсутствуют	Условные обозначения:		

Государственный регистратор		ФГИС ЕГРН
полное наименование должности	подпись	инициалы, фамилия

М.П.



## ФГИС ЕГРН

полное наименование органа регистрации прав

Раздел 1

Выписка из Единого государственного реестра недвижимости об объекте недвижимости

**Сведения о характеристиках объекта недвижимости**

На основании запроса от 26.03.2019 г., поступившего на рассмотрение 27.03.2019 г., сообщаем, что согласно записям Единого государственного реестра недвижимости:

<b>Земельный участок</b>			
(вид объекта недвижимости)			
Лист № _____	Раздела <b>1</b>	Всего листов раздела <b>1</b> : _____	Всего разделов: _____
<b>27.03.2019 № 99/2019/253014633</b>		Всего листов выписки: _____	
Кадастровый номер:		<b>50:20:0100105:54</b>	

Номер кадастрового квартала:	50:20:0100105
Дата присвоения кадастрового номера:	05.09.2002
Ранее присвоенный государственный учетный номер:	данные отсутствуют
Адрес:	установлено относительно ориентира, расположенного в границах участка. Почтовый адрес ориентира: обл. Московская, р-н Одинцовский, Адм. пос Кубинка, п. Кубинка, ул. Колхозная
Площадь:	45029 кв. м
Кадастровая стоимость, руб.:	44395892.26
Кадастровые номера расположенных в пределах земельного участка объектов недвижимости:	данные отсутствуют
Кадастровые номера объектов недвижимости, из которых образован объект недвижимости:	50:20:0100105:51
Кадастровые номера образованных объектов недвижимости:	данные отсутствуют
Сведения о включении объекта недвижимости в состав предприятия как имущественного комплекса:	

Государственный регистратор		ФГИС ЕГРН
полное наименование должности	подпись	инициалы, фамилия

М.П.

Выписка из Единого государственного реестра недвижимости об объекте недвижимости  
**Сведения о характеристиках объекта недвижимости**

<b>Земельный участок</b>			
<small>(вид объекта недвижимости)</small>			
Лист № ____ Раздела <b>1</b>	Всего листов раздела <b>1</b> : ____	Всего разделов: ____	Всего листов выписки: ____
<b>27.03.2019 № 99/2019/253014633</b>			
Кадастровый номер:		<b>50:20:0100105:54</b>	

Категория земель:	Категория не установлена
Виды разрешенного использования:	Для производственной зоны
Сведения о кадастровом инженере:	данные отсутствуют
Сведения о лесах, водных объектах и об иных природных объектах, расположенных в пределах земельного участка:	данные отсутствуют
Сведения о том, что земельный участок полностью или частично расположен в границах зоны с особыми условиями использования территории или территории объекта культурного наследия	данные отсутствуют
Сведения о том, что земельный участок расположен в границах особой экономической зоны, территории опережающего социально-экономического развития, зоны территориального развития в Российской Федерации, игровой зоны:	данные отсутствуют
Сведения о том, что земельный участок расположен в границах особо охраняемой природной территории, охотничьих угодий, лесничеств, лесопарков:	данные отсутствуют
Сведения о результатах проведения государственного земельного надзора:	данные отсутствуют
Сведения о расположении земельного участка в границах территории, в отношении которой утвержден проект межевания территории:	данные отсутствуют

Государственный регистратор		ФГИС ЕГРН
полное наименование должности	подпись	инициалы, фамилия

М.П.

## Выписка из Единого государственного реестра недвижимости об объекте недвижимости

**Сведения о характеристиках объекта недвижимости**

<b>Земельный участок</b>			
(вид объекта недвижимости)			
Лист № ____ Раздела <b>1</b>	Всего листов раздела <b>1</b> : ____	Всего разделов: ____	Всего листов выписки: ____
<b>27.03.2019 № 99/2019/253014633</b>			
Кадастровый номер:		<b>50:20:0100105:54</b>	

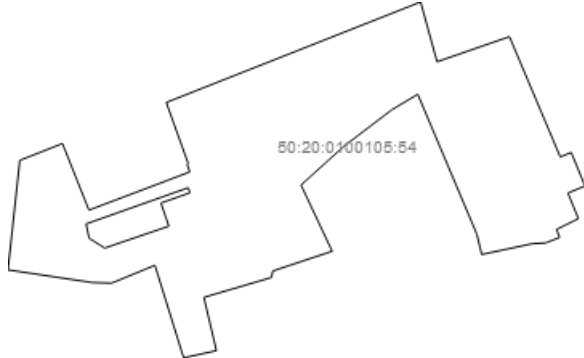
Условный номер земельного участка:	данные отсутствуют
Сведения о принятии акта и (или) заключении договора, предусматривающих предоставление в соответствии с земельным законодательством исполнительным органом государственной власти или органом местного самоуправления находящегося в государственной или муниципальной собственности земельного участка для строительства наемного дома социального использования или наемного дома коммерческого использования:	данные отсутствуют
Сведения о том, что земельный участок или земельные участки образованы на основании решения об изъятии земельного участка и (или) расположенного на нем объекта недвижимости для государственных или муниципальных нужд:	данные отсутствуют
Сведения о том, что земельный участок образован из земель или земельного участка, государственная собственность на которые не разграничена:	данные отсутствуют
Сведения о наличии земельного спора о местоположении границ земельных участков:	данные отсутствуют
Статус записи об объекте недвижимости:	Сведения об объекте недвижимости имеют статус "актуальные, ранее учтенные"
Особые отметки:	Граница земельного участка не установлена в соответствии с требованиями земельного законодательства. Сведения необходимые для заполнения раздела 2 отсутствуют. Сведения необходимые для заполнения раздела 3.1 отсутствуют.
Получатель выписки:	Краснояров Александр Игоревич

Государственный регистратор		ФГИС ЕГРН
полное наименование должности	подпись	инициалы, фамилия

М.П.

Выписка из Единого государственного реестра недвижимости об объекте недвижимости  
**Описание местоположения земельного участка**

<b>Земельный участок</b>			
(вид объекта недвижимости)			
Лист № ___ Раздела <u>3</u>	Всего листов раздела <u>3</u> : ___	Всего разделов: ___	Всего листов выписки: ___
<b>27.03.2019 № 99/2019/253014633</b>			
Кадастровый номер:		<b>50:20:0100105:54</b>	

План (чертеж, схема) земельного участка			
			
Масштаб 1: данные отсутствуют	Условные обозначения:		

Государственный регистратор		ФГИС ЕГРН
полное наименование должности	подпись	инициалы, фамилия

М.П.

## ФГИС ЕГРН

полное наименование органа регистрации прав

Раздел 1

Выписка из Единого государственного реестра недвижимости об объекте недвижимости

**Сведения о характеристиках объекта недвижимости**

На основании запроса от 26.03.2019 г., поступившего на рассмотрение 26.03.2019 г., сообщаем, что согласно записям Единого государственного реестра недвижимости:

<b>Земельный участок</b>			
(вид объекта недвижимости)			
Лист № _____	Раздела <b>1</b>	Всего листов раздела <b>1</b> : _____	Всего разделов: _____
<b>26.03.2019 № 99/2019/252828742</b>		Всего листов выписки: _____	
Кадастровый номер:		<b>50:20:0100204:357</b>	

Номер кадастрового квартала:	50:20:0100204
Дата присвоения кадастрового номера:	20.04.2018
Ранее присвоенный государственный учетный номер:	данные отсутствуют
Адрес:	Московская область, р-н Одинцовский, г Кубинка
Площадь:	16716 +/- 45кв. м
Кадастровая стоимость, руб.:	47246603.88
Кадастровые номера расположенных в пределах земельного участка объектов недвижимости:	данные отсутствуют
Кадастровые номера объектов недвижимости, из которых образован объект недвижимости:	50:20:0100204:353, 50:20:0100204:355, 50:20:0100204:354
Кадастровые номера образованных объектов недвижимости:	данные отсутствуют
Сведения о включении объекта недвижимости в состав предприятия как имущественного комплекса:	

Государственный регистратор		ФГИС ЕГРН
полное наименование должности	подпись	инициалы, фамилия

М.П.

## Выписка из Единого государственного реестра недвижимости об объекте недвижимости

**Сведения о характеристиках объекта недвижимости**

<b>Земельный участок</b>			
(вид объекта недвижимости)			
Лист № ___ Раздела <b>1</b>	Всего листов раздела <b>1</b> : ___	Всего разделов: ___	Всего листов выписки: ___
<b>26.03.2019 № 99/2019/252828742</b>			
Кадастровый номер:		<b>50:20:0100204:357</b>	

Категория земель:	Земли населённых пунктов
Виды разрешенного использования:	Для размещения объектов придорожного сервиса, для индивидуального жилищного строительства, для ведения личного подсобного хозяйства
Сведения о кадастровом инженере:	Рябец Алексей Витальевич №77-16-125, Одинцовский филиал ГУП МО "МОБТИ"
Сведения о лесах, водных объектах и об иных природных объектах, расположенных в пределах земельного участка:	данные отсутствуют
Сведения о том, что земельный участок полностью или частично расположен в границах зоны с особыми условиями использования территории или территории объекта культурного наследия	данные отсутствуют
Сведения о том, что земельный участок расположен в границах особой экономической зоны, территории опережающего социально-экономического развития, зоны территориального развития в Российской Федерации, игровой зоны:	данные отсутствуют
Сведения о том, что земельный участок расположен в границах особо охраняемой природной территории, охотничьих угодий, лесничеств, лесопарков:	данные отсутствуют
Сведения о результатах проведения государственного земельного надзора:	данные отсутствуют
Сведения о расположении земельного участка в границах территории, в отношении которой утвержден проект межевания территории:	данные отсутствуют

Государственный регистратор		ФГИС ЕГРН
полное наименование должности	подпись	инициалы, фамилия

М.П.

Выписка из Единого государственного реестра недвижимости об объекте недвижимости  
**Сведения о характеристиках объекта недвижимости**

<b>Земельный участок</b>			
<small>(вид объекта недвижимости)</small>			
Лист № ___ Раздела <b>1</b>	Всего листов раздела <b>1</b> : ___	Всего разделов: ___	Всего листов выписки: ___
<b>26.03.2019 № 99/2019/252828742</b>			
Кадастровый номер:		<b>50:20:0100204:357</b>	

Условный номер земельного участка:	данные отсутствуют
Сведения о принятии акта и (или) заключении договора, предусматривающих предоставление в соответствии с земельным законодательством исполнительным органом государственной власти или органом местного самоуправления находящегося в государственной или муниципальной собственности земельного участка для строительства наемного дома социального использования или наемного дома коммерческого использования:	данные отсутствуют
Сведения о том, что земельный участок или земельные участки образованы на основании решения об изъятии земельного участка и (или) расположенного на нем объекта недвижимости для государственных или муниципальных нужд:	данные отсутствуют
Сведения о том, что земельный участок образован из земель или земельного участка, государственная собственность на которые не разграничена:	данные отсутствуют
Сведения о наличии земельного спора о местоположении границ земельных участков:	данные отсутствуют
Статус записи об объекте недвижимости:	Сведения об объекте недвижимости имеют статус "актуальные"
Особые отметки:	Сведения о видах разрешенного использования имеют статус «Актуальные незасвидетельствованные». Право (ограничение права, обременение объекта недвижимости) зарегистрировано на данный объект недвижимости с видами разрешенного использования «Для иных видов жилой застройки».
Получатель выписки:	Краснояров Александр Игоревич

Государственный регистратор		ФГИС ЕГРН
полное наименование должности	подпись	инициалы, фамилия

М.П.

Выписка из Единого государственного реестра недвижимости об объекте недвижимости  
Сведения о зарегистрированных правах

<b>Земельный участок</b>		
(вид объекта недвижимости)		
Лист № ____ Раздела <u>2</u>	Всего листов раздела <u>2</u> : ____	Всего разделов: ____
Всего листов выписки: ____		
<b>26.03.2019 № 99/2019/252828742</b>		
Кадастровый номер:		<b>50:20:0100204:357</b>
1.	Правообладатель (правообладатели):	1.1. Усманов Владимир Ирикович
2.	Вид, номер и дата государственной регистрации права:	2.1. Собственность, № 50:20:0100204:357-50/020/2018-2 от 20.04.2018
3.	Ограничение прав и обременение объекта недвижимости:	
	вид:	Прочие ограничения (обременения), Московская область, Одинцовский район, городское поселение Кубинка, г.Кубинка, кад.№ 50:20:0000000:300885, Земельный участок, категория земель: земли населенных пунктов, разрешенное использование: для размещения объектов придорожного сервиса, для индивидуального жилищного строительства, для ведения личного подсобного хозяйства, площадь 16 714 кв. м
	дата государственной регистрации:	20.04.2018
	3.1.1. номер государственной регистрации:	50:20:0100204:357-50/020/2018-1
	срок, на который установлено ограничение прав и обременение объекта недвижимости:	с 14.11.2017
	лицо, в пользу которого установлено ограничение прав и обременение объекта недвижимости:	Государственная компания "Российский автомобильные дороги", ИНН: 7717151380
	основание государственной регистрации:	Распоряжение от 26.10.2017 №3072-р, выдавший орган: Министерство транспорта РФ
4.	Договоры участия в долевом строительстве:	данные отсутствуют
5.	Заявленные в судебном порядке права требования:	данные отсутствуют
6.	Сведения о возражении в отношении зарегистрированного права:	данные отсутствуют
7.	Сведения о наличии решения об изъятии объекта недвижимости для государственных и муниципальных нужд:	данные отсутствуют
8.	Сведения о невозможности государственной регистрации без личного участия правообладателя или его законного представителя:	
9.	Правопритязания и сведения о наличии поступивших, но не рассмотренных заявлений о проведении государственной регистрации права (перехода, прекращения права), ограничения права или обременения объекта недвижимости, сделки в отношении объекта недвижимости:	данные отсутствуют
10.	Сведения об осуществлении государственной регистрации сделки, права, ограничения права без необходимого в силу закона согласия третьего лица, органа:	данные отсутствуют
11.	Сведения о невозможности государственной регистрации перехода, прекращения, ограничения права на земельный участок из земель сельскохозяйственного назначения:	

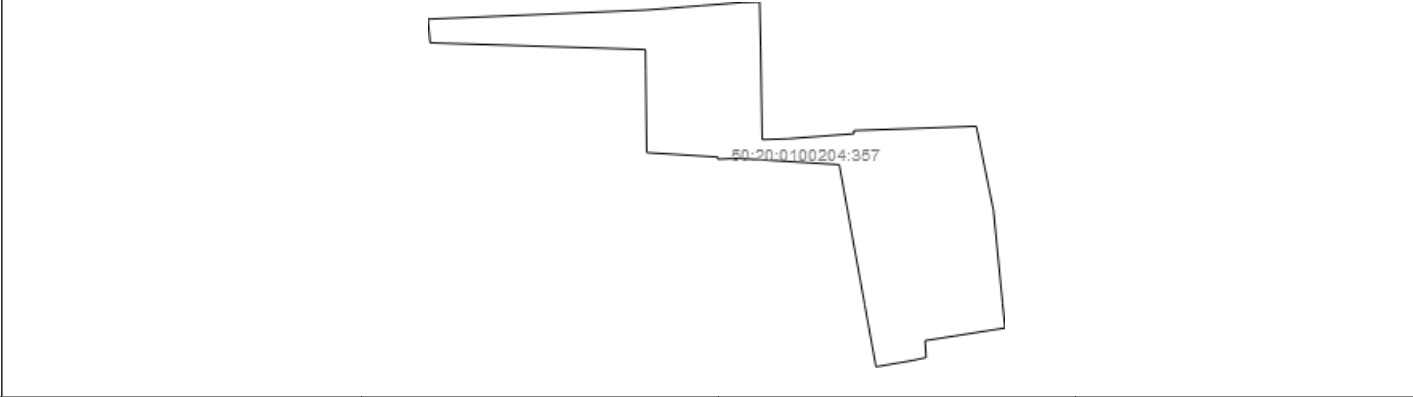
Государственный регистратор		ФГИС ЕГРН
полное наименование должности	подпись	инициалы, фамилия

М.П.



Выписка из Единого государственного реестра недвижимости об объекте недвижимости  
**Описание местоположения земельного участка**

<b>Земельный участок</b>			
(вид объекта недвижимости)			
Лист № ___ Раздела <u>3</u>	Всего листов раздела <u>3</u> : ___	Всего разделов: ___	Всего листов выписки: ___
<b>26.03.2019 № 99/2019/252828742</b>			
Кадастровый номер:		<b>50:20:0100204:357</b>	


План (чертеж, схема) земельного участка			
			
Масштаб 1: данные отсутствуют	Условные обозначения:		

Государственный регистратор		ФГИС ЕГРН
полное наименование должности	подпись	инициалы, фамилия

М.П.

Выписка из Единого государственного реестра недвижимости об объекте недвижимости  
**Описание местоположения земельного участка**

<b>Земельный участок</b>			
(вид объекта недвижимости)			
Лист № ___ Раздела <u>3</u>	Всего листов раздела <u>3</u> : ___	Всего разделов: ___	Всего листов выписки: ___
<b>26.03.2019 № 99/2019/252828742</b>			
Кадастровый номер:		<b>50:20:0100204:357</b>	

План (чертеж, схема) земельного участка			
			
Масштаб 1: данные отсутствуют	Условные обозначения:		

Государственный регистратор		ФГИС ЕГРН
полное наименование должности	подпись	инициалы, фамилия

М.П.

## ФГИС ЕГРН

полное наименование органа регистрации прав

Раздел 1

Выписка из Единого государственного реестра недвижимости об объекте недвижимости

**Сведения о характеристиках объекта недвижимости**

На основании запроса от 14.02.2019 г., поступившего на рассмотрение 14.02.2019 г., сообщаем, что согласно записям Единого государственного реестра недвижимости:

<b>Земельный участок</b>			
(вид объекта недвижимости)			
Лист № _____	Раздела <b>1</b>	Всего листов раздела <b>1</b> : _____	Всего разделов: _____
<b>14.02.2019 № 99/2019/245224985</b>		Всего листов выписки: _____	
Кадастровый номер:		<b>50:20:0101002:183</b>	

Номер кадастрового квартала:	50:20:0101002
Дата присвоения кадастрового номера:	20.04.2018
Ранее присвоенный государственный учетный номер:	данные отсутствуют
Адрес:	Московская область, р-н Одинцовский, д Ляхово
Площадь:	8822 +/- 33кв. м
Кадастровая стоимость, руб.:	25272383.4
Кадастровые номера расположенных в пределах земельного участка объектов недвижимости:	данные отсутствуют
Кадастровые номера объектов недвижимости, из которых образован объект недвижимости:	50:20:0101002:171, 50:20:0101002:172
Кадастровые номера образованных объектов недвижимости:	данные отсутствуют
Сведения о включении объекта недвижимости в состав предприятия как имущественного комплекса:	

Государственный регистратор		ФГИС ЕГРН
полное наименование должности	подпись	инициалы, фамилия

М.П.

Выписка из Единого государственного реестра недвижимости об объекте недвижимости  
**Сведения о характеристиках объекта недвижимости**

<b>Земельный участок</b>		
(вид объекта недвижимости)		
Лист № ____ Раздела <b>1</b>	Всего листов раздела <b>1</b> : ____	Всего разделов: ____
Всего листов выписки: ____		
<b>14.02.2019 № 99/2019/245224985</b>		
Кадастровый номер:		<b>50:20:0101002:183</b>
Категория земель:	Земли населённых пунктов	
Виды разрешенного использования:	Для индивидуального жилищного строительства	
Сведения о кадастровом инженере:	Рябец Алексей Витальевич №77-16-125, Одинцовский филиал ГУП МО "МОБТИ"	
Сведения о лесах, водных объектах и об иных природных объектах, расположенных в пределах земельного участка:	данные отсутствуют	
Сведения о том, что земельный участок полностью или частично расположен в границах зоны с особыми условиями использования территории или территории объекта культурного наследия	данные отсутствуют	
Сведения о том, что земельный участок расположен в границах особой экономической зоны, территории опережающего социально-экономического развития, зоны территориального развития в Российской Федерации, игровой зоны:	данные отсутствуют	
Сведения о том, что земельный участок расположен в границах особо охраняемой природной территории, охотничьих угодий, лесничеств, лесопарков:	данные отсутствуют	
Сведения о результатах проведения государственного земельного надзора:	данные отсутствуют	
Сведения о расположении земельного участка в границах территории, в отношении которой утвержден проект межевания территории:	данные отсутствуют	
Государственный регистратор		ФГИС ЕГРН
полное наименование должности	подпись	инициалы, фамилия

М.П.

Выписка из Единого государственного реестра недвижимости об объекте недвижимости  
**Сведения о характеристиках объекта недвижимости**

<b>Земельный участок</b>		
(вид объекта недвижимости)		
Лист № ___ Раздела <b>1</b>	Всего листов раздела <b>1</b> : ___	Всего разделов: ___
Всего листов выписки: ___		
<b>14.02.2019 № 99/2019/245224985</b>		
Кадастровый номер:		<b>50:20:0101002:183</b>
Условный номер земельного участка:	данные отсутствуют	
Сведения о принятии акта и (или) заключении договора, предусматривающих предоставление в соответствии с земельным законодательством исполнительным органом государственной власти или органом местного самоуправления находящегося в государственной или муниципальной собственности земельного участка для строительства наемного дома социального использования или наемного дома коммерческого использования:	данные отсутствуют	
Сведения о том, что земельный участок или земельные участки образованы на основании решения об изъятии земельного участка и (или) расположенного на нем объекта недвижимости для государственных или муниципальных нужд:	данные отсутствуют	
Сведения о том, что земельный участок образован из земель или земельного участка, государственная собственность на которые не разграничена:	данные отсутствуют	
Сведения о наличии земельного спора о местоположении границ земельных участков:	данные отсутствуют	
Статус записи об объекте недвижимости:	Сведения об объекте недвижимости имеют статус "актуальные"	
Особые отметки:	Для данного земельного участка обеспечен доступ посредством земельного участка (земельных участков) с кадастровым номером (кадастровыми номерами). Сведения о видах разрешенного использования имеют статус «Актуальные незасвидетельствованные». Право (ограничение права, обременение объекта недвижимости) зарегистрировано на данный объект недвижимости с видами разрешенного использования «Для индивидуальной жилой застройки». Сведения необходимые для заполнения раздела 4 отсутствуют.	
Получатель выписки:	Краснояров Александр Игоревич	
Государственный регистратор		ФГИС ЕГРН
полное наименование должности	подпись	инициалы, фамилия

М.П.

Выписка из Единого государственного реестра недвижимости об объекте недвижимости  
Сведения о зарегистрированных правах

Земельный участок			
(вид объекта недвижимости)			
Лист № ____ Раздела <u>2</u>	Всего листов раздела <u>2</u> : ____	Всего разделов: ____	Всего листов выписки: ____
<b>14.02.2019 № 99/2019/245224985</b>			
Кадастровый номер:		<b>50:20:0101002:183</b>	
1.	Правообладатель (правообладатели):	1.1.	Усманов Владимир Ирикович
2.	Вид, номер и дата государственной регистрации права:	2.1.	Собственность, № 50:20:0101002:183-50/020/2018-2 от 20.04.2018
3.	Ограничение прав и обременение объекта недвижимости:		
	3.1.1.	вид:	Прочие ограничения (обременения), Московская область, Одинцовский район, д.Ляхово, кад.№ 50:20:0101002:130, Земельный участок, категория земель: земли населенных пунктов, разрешенное использование: для индивидуального жилищного строительства, площадь 8 821 кв. м
		дата государственной регистрации:	20.04.2018
		номер государственной регистрации:	50:20:0101002:183-50/020/2018-1
		срок, на который установлено ограничение прав и обременение объекта недвижимости:	с 14.11.2017
		лицо, в пользу которого установлено ограничение прав и обременение объекта недвижимости:	Государственная компания "Российские автомобильные дороги", ИНН: 7717151380
основание государственной регистрации:		Распоряжение от 26.10.2017 №3072-р, выдавший орган: Министерство транспорта РФ	
4.	Договоры участия в долевом строительстве:	данные отсутствуют	
5.	Заявленные в судебном порядке права требования:	данные отсутствуют	
6.	Сведения о возражении в отношении зарегистрированного права:	данные отсутствуют	
7.	Сведения о наличии решения об изъятии объекта недвижимости для государственных и муниципальных нужд:	данные отсутствуют	
8.	Сведения о невозможности государственной регистрации без личного участия правообладателя или его законного представителя:		
9.	Правопритязания и сведения о наличии поступивших, но не рассмотренных заявлений о проведении государственной регистрации права (перехода, прекращения права), ограничения права или обременения объекта недвижимости, сделки в отношении объекта недвижимости:	данные отсутствуют	
10.	Сведения об осуществлении государственной регистрации сделки, права, ограничения права без необходимого в силу закона согласия третьего лица, органа:	данные отсутствуют	
11.	Сведения о невозможности государственной регистрации перехода, прекращения, ограничения права на земельный участок из земель сельскохозяйственного назначения:		
Государственный регистратор		ФГИС ЕГРН	
полное наименование должности		подпись	
		инициалы, фамилия	

М.П.

Выписка из Единого государственного реестра недвижимости об объекте недвижимости  
**Описание местоположения земельного участка**

<b>Земельный участок</b>			
(вид объекта недвижимости)			
Лист № ___ Раздела <u>3</u>	Всего листов раздела <u>3</u> : ___	Всего разделов: ___	Всего листов выписки: ___
<b>14.02.2019 № 99/2019/245224985</b>			
Кадастровый номер:		<b>50:20:0101002:183</b>	

План (чертеж, схема) земельного участка			
			
Масштаб 1: данные отсутствуют	Условные обозначения:		

Государственный регистратор		ФГИС ЕГРН
полное наименование должности	подпись	инициалы, фамилия

М.П.

## ФГИС ЕГРН

полное наименование органа регистрации прав

Раздел 1

Выписка из Единого государственного реестра недвижимости об объекте недвижимости

**Сведения о характеристиках объекта недвижимости**

На основании запроса от 14.02.2019 г., поступившего на рассмотрение 14.02.2019 г., сообщаем, что согласно записям Единого государственного реестра недвижимости:

<b>Земельный участок</b>			
(вид объекта недвижимости)			
Лист № _____	Раздела <b>1</b>	Всего листов раздела <b>1</b> : _____	Всего разделов: _____
<b>14.02.2019 № 99/2019/245224803</b>			
Кадастровый номер:		<b>50:20:0101002:77</b>	

Номер кадастрового квартала:	50:20:0101002
Дата присвоения кадастрового номера:	10.02.2011
Ранее присвоенный государственный учетный номер:	Иной номер: -
Адрес:	Московская область, Одинцовский район, д. Ляхово
Площадь:	2500 +/- 35кв. м
Кадастровая стоимость, руб.:	7161750
Кадастровые номера расположенных в пределах земельного участка объектов недвижимости:	данные отсутствуют
Кадастровые номера объектов недвижимости, из которых образован объект недвижимости:	данные отсутствуют
Кадастровые номера образованных объектов недвижимости:	данные отсутствуют
Сведения о включении объекта недвижимости в состав предприятия как имущественного комплекса:	

Государственный регистратор		ФГИС ЕГРН
полное наименование должности	подпись	инициалы, фамилия

М.П.



Выписка из Единого государственного реестра недвижимости об объекте недвижимости  
**Сведения о характеристиках объекта недвижимости**

<b>Земельный участок</b>		
<small>(вид объекта недвижимости)</small>		
Лист № ___ Раздела <b>1</b>	Всего листов раздела <b>1</b> : ___	Всего разделов: ___
Всего листов выписки: ___		
<b>14.02.2019 № 99/2019/245224803</b>		
Кадастровый номер:		<b>50:20:0101002:77</b>
Категория земель:	Земли населённых пунктов	
Виды разрешенного использования:	для индивидуального жилищного строительства	
Сведения о кадастровом инженере:	Григорьев Олег Александрович №ОГРН: 1045002902570, ООО "ГЕОЛАЙН"	
Сведения о лесах, водных объектах и об иных природных объектах, расположенных в пределах земельного участка:	данные отсутствуют	
Сведения о том, что земельный участок полностью или частично расположен в границах зоны с особыми условиями использования территории или территории объекта культурного наследия	данные отсутствуют	
Сведения о том, что земельный участок расположен в границах особой экономической зоны, территории опережающего социально-экономического развития, зоны территориального развития в Российской Федерации, игровой зоны:	данные отсутствуют	
Сведения о том, что земельный участок расположен в границах особо охраняемой природной территории, охотничьих угодий, лесничеств, лесопарков:	данные отсутствуют	
Сведения о результатах проведения государственного земельного надзора:	данные отсутствуют	
Сведения о расположении земельного участка в границах территории, в отношении которой утвержден проект межевания территории:	данные отсутствуют	
Государственный регистратор		ФГИС ЕГРН
полное наименование должности	подпись	инициалы, фамилия

М.П.

Выписка из Единого государственного реестра недвижимости об объекте недвижимости  
**Сведения о характеристиках объекта недвижимости**

<b>Земельный участок</b>		
(вид объекта недвижимости)		
Лист № ____ Раздела <b>1</b>	Всего листов раздела <b>1</b> : ____	Всего разделов: ____
Всего листов выписки: ____		
<b>14.02.2019 № 99/2019/245224803</b>		
Кадастровый номер:		<b>50:20:0101002:77</b>
Условный номер земельного участка:	данные отсутствуют	
Сведения о принятии акта и (или) заключении договора, предусматривающих предоставление в соответствии с земельным законодательством исполнительным органом государственной власти или органом местного самоуправления находящегося в государственной или муниципальной собственности земельного участка для строительства наемного дома социального использования или наемного дома коммерческого использования:	данные отсутствуют	
Сведения о том, что земельный участок или земельные участки образованы на основании решения об изъятии земельного участка и (или) расположенного на нем объекта недвижимости для государственных или муниципальных нужд:	данные отсутствуют	
Сведения о том, что земельный участок образован из земель или земельного участка, государственная собственность на которые не разграничена:	данные отсутствуют	
Сведения о наличии земельного спора о местоположении границ земельных участков:	данные отсутствуют	
Статус записи об объекте недвижимости:	Сведения об объекте недвижимости имеют статус "актуальные"	
Особые отметки:	Сведения необходимые для заполнения раздела 3.1 отсутствуют.	
Получатель выписки:	Краснояров Александр Игоревич	
Государственный регистратор		ФГИС ЕГРН
полное наименование должности	подпись	инициалы, фамилия

М.П.

Выписка из Единого государственного реестра недвижимости об объекте недвижимости  
Сведения о зарегистрированных правах

Земельный участок			
<small>(вид объекта недвижимости)</small>			
Лист № ____ Раздела <u>2</u>	Всего листов раздела <u>2</u> : ____		
Всего разделов: ____	Всего листов выписки: ____		
<b>14.02.2019 № 99/2019/245224803</b>			
Кадастровый номер:	<b>50:20:0101002:77</b>		
1.	Правообладатель (правообладатели):	1.1.	данные о правообладателе отсутствуют
2.	Вид, номер и дата государственной регистрации права:	2.1.	не зарегистрировано
3.	Ограничение прав и обременение объекта недвижимости:		
	3.1.1.	вид:	Запрещение сделок с имуществом, Наложить запрет на совершение регистрационных действий в отношении земельного участка: Московская область, Одинцовский район, дер.Ляхово, кад.№ 50:20:0101002:77, Земельный участок, категория земель: земли населенных пунктов, разрешенное использование: для индивидуального жилищного строительства, общая площадь 2500 кв. м
		дата государственной регистрации:	04.08.2014
		номер государственной регистрации:	50-50-66/070/2014-128
		срок, на который установлено ограничение прав и обременение объекта недвижимости:	
		лицо, в пользу которого установлено ограничение прав и обременение объекта недвижимости:	
	основание государственной регистрации:	Определение судьи Одинцовского городского суда Московской области Орской Т.А. от 23.07.2014	
	3.1.2.	вид:	Арест, Наложить арест на земельный участок: Московская область, Одинцовский район, дер.Ляхово, кад.№ 50:20:0101002:77, Земельный участок, категория земель: земли населенных пунктов, разрешенное использование: для индивидуального жилищного строительства, общая площадь 2500 кв. м
		дата государственной регистрации:	02.06.2014
		номер государственной регистрации:	50-50-66/001/2014-440
		срок, на который установлено ограничение прав и обременение объекта недвижимости:	
		лицо, в пользу которого установлено ограничение прав и обременение объекта недвижимости:	
	основание государственной регистрации:	Постановление судьи Одинцовского городского суда Московской области Савинова С.С. от 30.05.2014	
	4.	Договоры участия в долевом строительстве:	данные отсутствуют
5.	Заявленные в судебном порядке права требования:	данные отсутствуют	
6.	Сведения о возражении в отношении зарегистрированного права:	данные отсутствуют	
7.	Сведения о наличии решения об изъятии объекта недвижимости для государственных и муниципальных нужд:	данные отсутствуют	
8.	Сведения о невозможности государственной регистрации без личного участия правообладателя или его законного представителя:		
Правопритязания и сведения о наличии поступивших, но не рассмотренных			

9.	заявлений о проведении государственной регистрации права (перехода, прекращения права), ограничения права или обременения объекта недвижимости, сделки в отношении объекта недвижимости:	данные отсутствуют
10.	Сведения об осуществлении государственной регистрации сделки, права, ограничения права без необходимого в силу закона согласия третьего лица, органа:	данные отсутствуют
11.	Сведения о невозможности государственной регистрации перехода, прекращения, ограничения права на земельный участок из земель сельскохозяйственного назначения:	

Государственный регистратор		ФГИС ЕГРН
полное наименование должности	подпись	инициалы, фамилия

М.П.

Выписка из Единого государственного реестра недвижимости об объекте недвижимости  
**Описание местоположения земельного участка**

<b>Земельный участок</b>			
(вид объекта недвижимости)			
Лист № ___ Раздела <u>3</u>	Всего листов раздела <u>3</u> : ___	Всего разделов: ___	Всего листов выписки: ___
<b>14.02.2019 № 99/2019/245224803</b>			
Кадастровый номер:		<b>50:20:0101002:77</b>	


План (чертеж, схема) земельного участка			
			
Масштаб 1: данные отсутствуют	Условные обозначения:		

Государственный регистратор		ФГИС ЕГРН
полное наименование должности	подпись	инициалы, фамилия

М.П.

Выписка из Единого государственного реестра недвижимости об объекте недвижимости  
**Описание местоположения земельного участка**

<b>Земельный участок</b>			
(вид объекта недвижимости)			
Лист № ___ Раздела <u>3</u>	Всего листов раздела <u>3</u> : ___	Всего разделов: ___	Всего листов выписки: ___
<b>14.02.2019 № 99/2019/245224803</b>			
Кадастровый номер:		<b>50:20:0101002:77</b>	

План (чертеж, схема) земельного участка			
			
Масштаб 1: данные отсутствуют	Условные обозначения:		

Государственный регистратор		ФГИС ЕГРН
полное наименование должности	подпись	инициалы, фамилия

М.П.

## ФГИС ЕГРН

полное наименование органа регистрации прав

Раздел 1

Выписка из Единого государственного реестра недвижимости об объекте недвижимости

**Сведения о характеристиках объекта недвижимости**

На основании запроса от 14.02.2019 г., поступившего на рассмотрение 18.02.2019 г., сообщаем, что согласно записям Единого государственного реестра недвижимости:

<b>Земельный участок</b>			
(вид объекта недвижимости)			
Лист № _____	Раздела <b>1</b>	Всего листов раздела <b>1</b> : _____	Всего разделов: _____
<b>18.02.2019 № 99/2019/245725621</b>		Всего листов выписки: _____	
Кадастровый номер:		<b>50:20:0070906:321</b>	

Номер кадастрового квартала:	50:20:0070906
Дата присвоения кадастрового номера:	26.06.1996
Ранее присвоенный государственный учетный номер:	Иной номер: № 14-5-Л-уч.9
Адрес:	Московская область, Одинцовский район, Кубинский п/о, м.Тросна-2, уч.9
Площадь:	1337 +/- 26кв. м
Кадастровая стоимость, руб.:	2526395.2
Кадастровые номера расположенных в пределах земельного участка объектов недвижимости:	данные отсутствуют
Кадастровые номера объектов недвижимости, из которых образован объект недвижимости:	данные отсутствуют
Кадастровые номера образованных объектов недвижимости:	данные отсутствуют
Сведения о включении объекта недвижимости в состав предприятия как имущественного комплекса:	

Государственный регистратор		ФГИС ЕГРН
полное наименование должности	подпись	инициалы, фамилия

М.П.

Выписка из Единого государственного реестра недвижимости об объекте недвижимости  
**Сведения о характеристиках объекта недвижимости**

<b>Земельный участок</b>			
<small>(вид объекта недвижимости)</small>			
Лист № <u>   </u> Раздела <b>1</b>	Всего листов раздела <b>1</b> : <u>   </u>	Всего разделов: <u>   </u>	Всего листов выписки: <u>   </u>
<b>18.02.2019 № 99/2019/245725621</b>			
Кадастровый номер:		<b>50:20:0070906:321</b>	

Категория земель:	Земли населённых пунктов
Виды разрешенного использования:	личное подсобное хозяйство
Сведения о кадастровом инженере:	Горбачевский Александр Александрович №50-11-639, ООО " Эксперт-геогруп "
Сведения о лесах, водных объектах и об иных природных объектах, расположенных в пределах земельного участка:	данные отсутствуют
Сведения о том, что земельный участок полностью или частично расположен в границах зоны с особыми условиями использования территории или территории объекта культурного наследия	данные отсутствуют
Сведения о том, что земельный участок расположен в границах особой экономической зоны, территории опережающего социально-экономического развития, зоны территориального развития в Российской Федерации, игровой зоны:	данные отсутствуют
Сведения о том, что земельный участок расположен в границах особо охраняемой природной территории, охотничьих угодий, лесничеств, лесопарков:	данные отсутствуют
Сведения о результатах проведения государственного земельного надзора:	данные отсутствуют
Сведения о расположении земельного участка в границах территории, в отношении которой утвержден проект межевания территории:	данные отсутствуют

Государственный регистратор		ФГИС ЕГРН
полное наименование должности	подпись	инициалы, фамилия

М.П.



Выписка из Единого государственного реестра недвижимости об объекте недвижимости  
**Сведения о характеристиках объекта недвижимости**

<b>Земельный участок</b>		
<small>(вид объекта недвижимости)</small>		
Лист № ____ Раздела <b>1</b>	Всего листов раздела <b>1</b> : ____	Всего разделов: ____
<b>18.02.2019 № 99/2019/245725621</b>		
Кадастровый номер:	<b>50:20:0070906:321</b>	
Условный номер земельного участка:	данные отсутствуют	
Сведения о принятии акта и (или) заключении договора, предусматривающих предоставление в соответствии с земельным законодательством исполнительным органом государственной власти или органом местного самоуправления находящегося в государственной или муниципальной собственности земельного участка для строительства наемного дома социального использования или наемного дома коммерческого использования:	данные отсутствуют	
Сведения о том, что земельный участок или земельные участки образованы на основании решения об изъятии земельного участка и (или) расположенного на нем объекта недвижимости для государственных или муниципальных нужд:	данные отсутствуют	
Сведения о том, что земельный участок образован из земель или земельного участка, государственная собственность на которые не разграничена:	данные отсутствуют	
Сведения о наличии земельного спора о местоположении границ земельных участков:	данные отсутствуют	
Статус записи об объекте недвижимости:	Сведения об объекте недвижимости имеют статус "актуальные, ранее учтенные"	
Особые отметки:	Сведения необходимые для заполнения раздела 4 отсутствуют.	
Получатель выписки:	Краснояров Александр Игоревич	
Государственный регистратор		ФГИС ЕГРН
полное наименование должности	подпись	инициалы, фамилия

М.П.

Выписка из Единого государственного реестра недвижимости об объекте недвижимости  
Сведения о зарегистрированных правах

<b>Земельный участок</b>		
<small>(вид объекта недвижимости)</small>		
Лист № ___ Раздела <b>2</b>	Всего листов раздела <b>2</b> : ___	Всего разделов: ___
Всего листов выписки: ___		
<b>18.02.2019 № 99/2019/245725621</b>		
Кадастровый номер:		<b>50:20:0070906:321</b>
1.	Правообладатель (правообладатели):	1.1. Редков Игорь Васильевич
2.	Вид, номер и дата государственной регистрации права:	2.1. Собственность, № 50:20:0070906:321-50/020/2018-4 от 15.01.2018
3.	Ограничение прав и обременение объекта недвижимости:	не зарегистрировано
4.	Договоры участия в долевом строительстве:	данные отсутствуют
5.	Заявленные в судебном порядке права требования:	данные отсутствуют
6.	Сведения о возражении в отношении зарегистрированного права:	данные отсутствуют
7.	Сведения о наличии решения об изъятии объекта недвижимости для государственных и муниципальных нужд:	данные отсутствуют
8.	Сведения о невозможности государственной регистрации без личного участия правообладателя или его законного представителя:	
9.	Правопритязания и сведения о наличии поступивших, но не рассмотренных заявлений о проведении государственной регистрации права (перехода, прекращения права), ограничения права или обременения объекта недвижимости, сделки в отношении объекта недвижимости:	данные отсутствуют
10.	Сведения об осуществлении государственной регистрации сделки, права, ограничения права без необходимого в силу закона согласия третьего лица, органа:	данные отсутствуют
11.	Сведения о невозможности государственной регистрации перехода, прекращения, ограничения права на земельный участок из земель сельскохозяйственного назначения:	
Государственный регистратор		ФГИС ЕГРН
полное наименование должности	подпись	инициалы, фамилия

М.П.

## ФГИС ЕГРН

полное наименование органа регистрации прав

Раздел 1

Выписка из Единого государственного реестра недвижимости об объекте недвижимости

**Сведения о характеристиках объекта недвижимости**

На основании запроса от 14.02.2019 г., поступившего на рассмотрение 14.02.2019 г., сообщаем, что согласно записям Единого государственного реестра недвижимости:

<b>Земельный участок</b>			
(вид объекта недвижимости)			
Лист № _____	Раздела <b>1</b>	Всего листов раздела <b>1</b> : _____	Всего разделов: _____
<b>14.02.2019 № 99/2019/245247286</b>		Всего листов выписки: _____	
Кадастровый номер:		<b>50:20:0070906:2627</b>	

Номер кадастрового квартала:	50:20:0070906
Дата присвоения кадастрового номера:	14.12.1994
Ранее присвоенный государственный учетный номер:	данные отсутствуют
Адрес:	Московская область, Одинцовский район, местечко Тросна-I, уч. 6
Площадь:	900 +/- 21 кв. м
Кадастровая стоимость, руб.:	1978398
Кадастровые номера расположенных в пределах земельного участка объектов недвижимости:	данные отсутствуют
Кадастровые номера объектов недвижимости, из которых образован объект недвижимости:	данные отсутствуют
Кадастровые номера образованных объектов недвижимости:	данные отсутствуют
Сведения о включении объекта недвижимости в состав предприятия как имущественного комплекса:	

Государственный регистратор		ФГИС ЕГРН
полное наименование должности	подпись	инициалы, фамилия

М.П.

Выписка из Единого государственного реестра недвижимости об объекте недвижимости  
**Сведения о характеристиках объекта недвижимости**

<b>Земельный участок</b>			
<small>(вид объекта недвижимости)</small>			
Лист № ___ Раздела <b>1</b>	Всего листов раздела <b>1</b> : ___	Всего разделов: ___	Всего листов выписки: ___
<b>14.02.2019 № 99/2019/245247286</b>			
Кадастровый номер:		<b>50:20:0070906:2627</b>	

Категория земель:	Земли населённых пунктов
Виды разрешенного использования:	для ведения личного подсобного хозяйства
Сведения о кадастровом инженеру:	Горбачевский Александр Александрович №50-11-639, ООО " Эксперт-геогруп "
Сведения о лесах, водных объектах и об иных природных объектах, расположенных в пределах земельного участка:	данные отсутствуют
Сведения о том, что земельный участок полностью или частично расположен в границах зоны с особыми условиями использования территории или территории объекта культурного наследия	данные отсутствуют
Сведения о том, что земельный участок расположен в границах особой экономической зоны, территории опережающего социально-экономического развития, зоны территориального развития в Российской Федерации, игровой зоны:	данные отсутствуют
Сведения о том, что земельный участок расположен в границах особо охраняемой природной территории, охотничьих угодий, лесничеств, лесопарков:	данные отсутствуют
Сведения о результатах проведения государственного земельного надзора:	данные отсутствуют
Сведения о расположении земельного участка в границах территории, в отношении которой утвержден проект межевания территории:	данные отсутствуют

Государственный регистратор		ФГИС ЕГРН
полное наименование должности	подпись	инициалы, фамилия

М.П.

## Выписка из Единого государственного реестра недвижимости об объекте недвижимости

**Сведения о характеристиках объекта недвижимости**

<b>Земельный участок</b>			
(вид объекта недвижимости)			
Лист № __ Раздела <b>1</b>	Всего листов раздела <b>1</b> : ____	Всего разделов: ____	Всего листов выписки: ____
<b>14.02.2019 № 99/2019/245247286</b>			
Кадастровый номер:		<b>50:20:0070906:2627</b>	

Условный номер земельного участка:	данные отсутствуют
Сведения о принятии акта и (или) заключении договора, предусматривающих предоставление в соответствии с земельным законодательством исполнительным органом государственной власти или органом местного самоуправления находящегося в государственной или муниципальной собственности земельного участка для строительства наемного дома социального использования или наемного дома коммерческого использования:	данные отсутствуют
Сведения о том, что земельный участок или земельные участки образованы на основании решения об изъятии земельного участка и (или) расположенного на нем объекта недвижимости для государственных или муниципальных нужд:	данные отсутствуют
Сведения о том, что земельный участок образован из земель или земельного участка, государственная собственность на которые не разграничена:	данные отсутствуют
Сведения о наличии земельного спора о местоположении границ земельных участков:	данные отсутствуют
Статус записи об объекте недвижимости:	Сведения об объекте недвижимости имеют статус "актуальные, ранее учтенные"
Особые отметки:	Сведения необходимые для заполнения раздела 4 отсутствуют.
Получатель выписки:	Краснояров Александр Игоревич

Государственный регистратор		ФГИС ЕГРН
полное наименование должности	подпись	инициалы, фамилия

М.П.

Выписка из Единого государственного реестра недвижимости об объекте недвижимости  
Сведения о зарегистрированных правах

<b>Земельный участок</b>		
<small>(вид объекта недвижимости)</small>		
Лист № ___ Раздела <b>2</b>	Всего листов раздела <b>2</b> : ___	Всего разделов: ___
Всего листов выписки: ___		
<b>14.02.2019 № 99/2019/245247286</b>		
Кадастровый номер:		<b>50:20:0070906:2627</b>
1.	Правообладатель (правообладатели):	1.1. Редков Игорь Васильевич
2.	Вид, номер и дата государственной регистрации права:	2.1. Собственность, № 50:20:0070906:2627-50/020/2018-3 от 17.10.2018
3.	Ограничение прав и обременение объекта недвижимости:	не зарегистрировано
4.	Договоры участия в долевом строительстве:	данные отсутствуют
5.	Заявленные в судебном порядке права требования:	данные отсутствуют
6.	Сведения о возражении в отношении зарегистрированного права:	данные отсутствуют
7.	Сведения о наличии решения об изъятии объекта недвижимости для государственных и муниципальных нужд:	данные отсутствуют
8.	Сведения о невозможности государственной регистрации без личного участия правообладателя или его законного представителя:	
9.	Правопритязания и сведения о наличии поступивших, но не рассмотренных заявлений о проведении государственной регистрации права (перехода, прекращения права), ограничения права или обременения объекта недвижимости, сделки в отношении объекта недвижимости:	данные отсутствуют
10.	Сведения об осуществлении государственной регистрации сделки, права, ограничения права без необходимого в силу закона согласия третьего лица, органа:	данные отсутствуют
11.	Сведения о невозможности государственной регистрации перехода, прекращения, ограничения права на земельный участок из земель сельскохозяйственного назначения:	
Государственный регистратор		ФГИС ЕГРН
полное наименование должности		подпись
		инициалы, фамилия

М.П.

## ФГИС ЕГРН

полное наименование органа регистрации прав

Раздел 1

Выписка из Единого государственного реестра недвижимости об объекте недвижимости

**Сведения о характеристиках объекта недвижимости**

На основании запроса от 14.02.2019 г., поступившего на рассмотрение 14.02.2019 г., сообщаем, что согласно записям Единого государственного реестра недвижимости:

<b>Земельный участок</b>			
(вид объекта недвижимости)			
Лист № _____	Раздела <b>1</b>	Всего листов раздела <b>1</b> : _____	Всего разделов: _____
<b>14.02.2019 № 99/2019/245247106</b>		Всего листов выписки: _____	
Кадастровый номер:		<b>50:20:0070741:161</b>	

Номер кадастрового квартала:	50:20:0070906
Дата присвоения кадастрового номера:	22.08.1994
Ранее присвоенный государственный учетный номер:	данные отсутствуют
Адрес:	Московская область, Одинцовский район, г. Кубинка, ул. Армейская, уч. 21
Площадь:	917 +/- 11 кв. м
Кадастровая стоимость, руб.:	2575926.36
Кадастровые номера расположенных в пределах земельного участка объектов недвижимости:	данные отсутствуют
Кадастровые номера объектов недвижимости, из которых образован объект недвижимости:	данные отсутствуют
Кадастровые номера образованных объектов недвижимости:	данные отсутствуют
Сведения о включении объекта недвижимости в состав предприятия как имущественного комплекса:	

Государственный регистратор		ФГИС ЕГРН
полное наименование должности	подпись	инициалы, фамилия

М.П.

Выписка из Единого государственного реестра недвижимости об объекте недвижимости  
**Сведения о характеристиках объекта недвижимости**

<b>Земельный участок</b>			
<small>(вид объекта недвижимости)</small>			
Лист № ___ Раздела <b>1</b>	Всего листов раздела <b>1</b> : ___	Всего разделов: ___	Всего листов выписки: ___
<b>14.02.2019 № 99/2019/245247106</b>			
Кадастровый номер:		<b>50:20:0070741:161</b>	

Категория земель:	Категория не установлена
Виды разрешенного использования:	Для индивидуального жилищного строительства
Сведения о кадастровом инженерере:	Ямпольская Жанна Владимировна №50-11-350, ООО "Геознак"
Сведения о лесах, водных объектах и об иных природных объектах, расположенных в пределах земельного участка:	данные отсутствуют
Сведения о том, что земельный участок полностью или частично расположен в границах зоны с особыми условиями использования территории или территории объекта культурного наследия	данные отсутствуют
Сведения о том, что земельный участок расположен в границах особой экономической зоны, территории опережающего социально-экономического развития, зоны территориального развития в Российской Федерации, игровой зоны:	данные отсутствуют
Сведения о том, что земельный участок расположен в границах особо охраняемой природной территории, охотничьих угодий, лесничеств, лесопарков:	данные отсутствуют
Сведения о результатах проведения государственного земельного надзора:	данные отсутствуют
Сведения о расположении земельного участка в границах территории, в отношении которой утвержден проект межевания территории:	данные отсутствуют

Государственный регистратор		ФГИС ЕГРН
полное наименование должности	подпись	инициалы, фамилия

М.П.



Выписка из Единого государственного реестра недвижимости об объекте недвижимости  
**Сведения о характеристиках объекта недвижимости**

<b>Земельный участок</b>		
<small>(вид объекта недвижимости)</small>		
Лист № __ Раздела <b>1</b>	Всего листов раздела <b>1</b> : ____	Всего разделов: ____
Всего листов выписки: ____		
<b>14.02.2019 № 99/2019/245247106</b>		
Кадастровый номер:		<b>50:20:0070741:161</b>
Условный номер земельного участка:	данные отсутствуют	
Сведения о принятии акта и (или) заключении договора, предусматривающих предоставление в соответствии с земельным законодательством исполнительным органом государственной власти или органом местного самоуправления находящегося в государственной или муниципальной собственности земельного участка для строительства наемного дома социального использования или наемного дома коммерческого использования:	данные отсутствуют	
Сведения о том, что земельный участок или земельные участки образованы на основании решения об изъятии земельного участка и (или) расположенного на нем объекта недвижимости для государственных или муниципальных нужд:	данные отсутствуют	
Сведения о том, что земельный участок образован из земель или земельного участка, государственная собственность на которые не разграничена:	данные отсутствуют	
Сведения о наличии земельного спора о местоположении границ земельных участков:	данные отсутствуют	
Статус записи об объекте недвижимости:	Сведения об объекте недвижимости имеют статус "актуальные, ранее учтенные"	
Особые отметки:	Сведения о видах разрешенного использования имеют статус «Актуальные незасвидетельствованные». Право (ограничение права, обременение объекта недвижимости) зарегистрировано на данный объект недвижимости с видами разрешенного использования «Для размещения объектов сельскохозяйственного назначения и сельскохозяйственных угодий». Сведения необходимые для заполнения раздела 4 отсутствуют.	
Получатель выписки:	Краснояров Александр Игоревич	
Государственный регистратор		ФГИС ЕГРН
полное наименование должности	подпись	инициалы, фамилия

М.П.

Выписка из Единого государственного реестра недвижимости об объекте недвижимости  
Сведения о зарегистрированных правах

<b>Земельный участок</b>		
<small>(вид объекта недвижимости)</small>		
Лист № ___ Раздела <b>2</b>	Всего листов раздела <b>2</b> : ___	Всего разделов: ___
Всего листов выписки: ___		
<b>14.02.2019 № 99/2019/245247106</b>		
Кадастровый номер:		<b>50:20:0070741:161</b>
1.	Правообладатель (правообладатели):	1.1. Гришечкина Анна Сергеевна
2.	Вид, номер и дата государственной регистрации права:	2.1. Собственность, № 50-50-66/050/2014-490 от 01.09.2014
3.	Ограничение прав и обременение объекта недвижимости:	не зарегистрировано
4.	Договоры участия в долевом строительстве:	данные отсутствуют
5.	Заявленные в судебном порядке права требования:	данные отсутствуют
6.	Сведения о возражении в отношении зарегистрированного права:	данные отсутствуют
7.	Сведения о наличии решения об изъятии объекта недвижимости для государственных и муниципальных нужд:	данные отсутствуют
8.	Сведения о невозможности государственной регистрации без личного участия правообладателя или его законного представителя:	
9.	Правопритязания и сведения о наличии поступивших, но не рассмотренных заявлений о проведении государственной регистрации права (перехода, прекращения права), ограничения права или обременения объекта недвижимости, сделки в отношении объекта недвижимости:	данные отсутствуют
10.	Сведения об осуществлении государственной регистрации сделки, права, ограничения права без необходимого в силу закона согласия третьего лица, органа:	данные отсутствуют
11.	Сведения о невозможности государственной регистрации перехода, прекращения, ограничения права на земельный участок из земель сельскохозяйственного назначения:	
Государственный регистратор		ФГИС ЕГРН
полное наименование должности	подпись	инициалы, фамилия

М.П.

Выписка из Единого государственного реестра недвижимости об объекте недвижимости  
**Описание местоположения земельного участка**

<b>Земельный участок</b>			
(вид объекта недвижимости)			
Лист № ___ Раздела <u>3</u>	Всего листов раздела <u>3</u> : ___	Всего разделов: ___	Всего листов выписки: ___
<b>14.02.2019 № 99/2019/245247106</b>			
Кадастровый номер:		<b>50:20:0070741:161</b>	

План (чертеж, схема) земельного участка			
			
Масштаб 1: данные отсутствуют	Условные обозначения:		

Государственный регистратор		ФГИС ЕГРН
полное наименование должности	подпись	инициалы, фамилия

М.П.

## ФГИС ЕГРН

полное наименование органа регистрации прав

Раздел 1

Выписка из Единого государственного реестра недвижимости об объекте недвижимости

**Сведения о характеристиках объекта недвижимости**

На основании запроса от 14.02.2019 г., поступившего на рассмотрение 14.02.2019 г., сообщаем, что согласно записям Единого государственного реестра недвижимости:

<b>Земельный участок</b>			
(вид объекта недвижимости)			
Лист № _____	Раздела <b>1</b>	Всего листов раздела <b>1</b> : _____	Всего разделов: _____
<b>14.02.2019 № 99/2019/245246959</b>			
Кадастровый номер:		<b>50:20:0100105:258</b>	

Номер кадастрового квартала:	50:20:0070906
Дата присвоения кадастрового номера:	18.07.1994
Ранее присвоенный государственный учетный номер:	данные отсутствуют
Адрес:	Московская область, Одинцовский район, г. Кубинка, ул. Армейская, уч. 5
Площадь:	510 +/- 9кв. м
Кадастровая стоимость, руб.:	1117527.3
Кадастровые номера расположенных в пределах земельного участка объектов недвижимости:	данные отсутствуют
Кадастровые номера объектов недвижимости, из которых образован объект недвижимости:	данные отсутствуют
Кадастровые номера образованных объектов недвижимости:	данные отсутствуют
Сведения о включении объекта недвижимости в состав предприятия как имущественного комплекса:	

Государственный регистратор		ФГИС ЕГРН
полное наименование должности	подпись	инициалы, фамилия

М.П.

Выписка из Единого государственного реестра недвижимости об объекте недвижимости  
**Сведения о характеристиках объекта недвижимости**

<b>Земельный участок</b>		
(вид объекта недвижимости)		
Лист № ____ Раздела <b>1</b>	Всего листов раздела <b>1</b> : ____	Всего разделов: ____
Всего листов выписки: ____		
<b>14.02.2019 № 99/2019/245246959</b>		
Кадастровый номер:		<b>50:20:0100105:258</b>
Категория земель:	Земли населённых пунктов	
Виды разрешенного использования:	Для ведения личного подсобного хозяйства с правом строительства хозблока	
Сведения о кадастровом инженерере:	Калинчикова Евгения Александровна №77-11-643, ООО "РУС-ГЕО"	
Сведения о лесах, водных объектах и об иных природных объектах, расположенных в пределах земельного участка:	данные отсутствуют	
Сведения о том, что земельный участок полностью или частично расположен в границах зоны с особыми условиями использования территории или территории объекта культурного наследия	данные отсутствуют	
Сведения о том, что земельный участок расположен в границах особой экономической зоны, территории опережающего социально-экономического развития, зоны территориального развития в Российской Федерации, игровой зоны:	данные отсутствуют	
Сведения о том, что земельный участок расположен в границах особо охраняемой природной территории, охотничьих угодий, лесничеств, лесопарков:	данные отсутствуют	
Сведения о результатах проведения государственного земельного надзора:	данные отсутствуют	
Сведения о расположении земельного участка в границах территории, в отношении которой утвержден проект межевания территории:	данные отсутствуют	
Государственный регистратор		ФГИС ЕГРН
полное наименование должности	подпись	инициалы, фамилия

М.П.

Выписка из Единого государственного реестра недвижимости об объекте недвижимости  
**Сведения о характеристиках объекта недвижимости**

<b>Земельный участок</b>			
(вид объекта недвижимости)			
Лист № ____ Раздела <b>1</b>	Всего листов раздела <b>1</b> : ____	Всего разделов: ____	Всего листов выписки: ____
<b>14.02.2019 № 99/2019/245246959</b>			
Кадастровый номер:		<b>50:20:0100105:258</b>	

Условный номер земельного участка:	данные отсутствуют
Сведения о принятии акта и (или) заключении договора, предусматривающих предоставление в соответствии с земельным законодательством исполнительным органом государственной власти или органом местного самоуправления находящегося в государственной или муниципальной собственности земельного участка для строительства наемного дома социального использования или наемного дома коммерческого использования:	данные отсутствуют
Сведения о том, что земельный участок или земельные участки образованы на основании решения об изъятии земельного участка и (или) расположенного на нем объекта недвижимости для государственных или муниципальных нужд:	данные отсутствуют
Сведения о том, что земельный участок образован из земель или земельного участка, государственная собственность на которые не разграничена:	данные отсутствуют
Сведения о наличии земельного спора о местоположении границ земельных участков:	данные отсутствуют
Статус записи об объекте недвижимости:	Сведения об объекте недвижимости имеют статус "актуальные, ранее учтенные"
Особые отметки:	Сведения о видах разрешенного использования имеют статус «Актуальные незасвидетельствованные». Право (ограничение права, обременение объекта недвижимости) зарегистрировано на данный объект недвижимости с видами разрешенного использования «Для иных видов жилой застройки». Сведения необходимые для заполнения раздела 3.1 отсутствуют. Сведения необходимые для заполнения раздела 4 отсутствуют.
Получатель выписки:	Краснояров Александр Игоревич

Государственный регистратор		ФГИС ЕГРН
полное наименование должности	подпись	инициалы, фамилия

М.П.

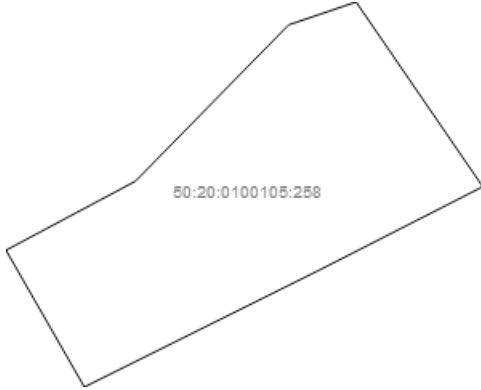
Выписка из Единого государственного реестра недвижимости об объекте недвижимости  
Сведения о зарегистрированных правах

<b>Земельный участок</b>		
<small>(вид объекта недвижимости)</small>		
Лист № ___ Раздела <b>2</b>	Всего листов раздела <b>2</b> : ___	Всего разделов: ___
Всего листов выписки: ___		
<b>14.02.2019 № 99/2019/245246959</b>		
Кадастровый номер:		<b>50:20:0100105:258</b>
1.	Правообладатель (правообладатели):	1.1. Степанова Нина Самойловна
2.	Вид, номер и дата государственной регистрации права:	2.1. Собственность, № 50-50-66/014/2013-1610 от 22.10.2013
3.	Ограничение прав и обременение объекта недвижимости:	не зарегистрировано
4.	Договоры участия в долевом строительстве:	данные отсутствуют
5.	Заявленные в судебном порядке права требования:	данные отсутствуют
6.	Сведения о возражении в отношении зарегистрированного права:	данные отсутствуют
7.	Сведения о наличии решения об изъятии объекта недвижимости для государственных и муниципальных нужд:	данные отсутствуют
8.	Сведения о невозможности государственной регистрации без личного участия правообладателя или его законного представителя:	
9.	Правопритязания и сведения о наличии поступивших, но не рассмотренных заявлений о проведении государственной регистрации права (перехода, прекращения права), ограничения права или обременения объекта недвижимости, сделки в отношении объекта недвижимости:	данные отсутствуют
10.	Сведения об осуществлении государственной регистрации сделки, права, ограничения права без необходимого в силу закона согласия третьего лица, органа:	данные отсутствуют
11.	Сведения о невозможности государственной регистрации перехода, прекращения, ограничения права на земельный участок из земель сельскохозяйственного назначения:	
Государственный регистратор		ФГИС ЕГРН
полное наименование должности		инициалы, фамилия
		подпись

М.П.

Выписка из Единого государственного реестра недвижимости об объекте недвижимости  
**Описание местоположения земельного участка**

<b>Земельный участок</b>			
(вид объекта недвижимости)			
Лист № ___ Раздела <u>3</u>	Всего листов раздела <u>3</u> : ___	Всего разделов: ___	Всего листов выписки: ___
<b>14.02.2019 № 99/2019/245246959</b>			
Кадастровый номер:		<b>50:20:0100105:258</b>	

План (чертеж, схема) земельного участка			
			
Масштаб 1: данные отсутствуют	Условные обозначения:		

Государственный регистратор		ФГИС ЕГРН
полное наименование должности	подпись	инициалы, фамилия

М.П.



## ФГИС ЕГРН

полное наименование органа регистрации прав

Раздел 1

Выписка из Единого государственного реестра недвижимости об объекте недвижимости

**Сведения о характеристиках объекта недвижимости**

На основании запроса от 14.02.2019 г., поступившего на рассмотрение 18.02.2019 г., сообщаем, что согласно записям Единого государственного реестра недвижимости:

<b>Земельный участок</b>			
(вид объекта недвижимости)			
Лист № _____	Раздела <b>1</b>	Всего листов раздела <b>1</b> : _____	Всего разделов: _____
<b>18.02.2019 № 99/2019/245725868</b>		Всего листов выписки: _____	
Кадастровый номер:		<b>50:20:0070906:2681</b>	

Номер кадастрового квартала:	50:20:0070906
Дата присвоения кадастрового номера:	23.05.2018
Ранее присвоенный государственный учетный номер:	данные отсутствуют
Адрес:	Московская область, р-н Одинцовский
Площадь:	384 +/- 7 кв. м
Кадастровая стоимость, руб.:	806979.84
Кадастровые номера расположенных в пределах земельного участка объектов недвижимости:	данные отсутствуют
Кадастровые номера объектов недвижимости, из которых образован объект недвижимости:	данные отсутствуют
Кадастровые номера образованных объектов недвижимости:	данные отсутствуют
Сведения о включении объекта недвижимости в состав предприятия как имущественного комплекса:	

Государственный регистратор		ФГИС ЕГРН
полное наименование должности	подпись	инициалы, фамилия

М.П.

Выписка из Единого государственного реестра недвижимости об объекте недвижимости  
**Сведения о характеристиках объекта недвижимости**

<b>Земельный участок</b>		
<small>(вид объекта недвижимости)</small>		
Лист № ____ Раздела <b>1</b>	Всего листов раздела <b>1</b> : ____	Всего разделов: ____
<b>18.02.2019 № 99/2019/245725868</b>		
Кадастровый номер:		<b>50:20:0070906:2681</b>
Категория земель:	Земли населённых пунктов	
Виды разрешенного использования:	земельные участки (территории) общего пользования	
Сведения о кадастровом инженере:	Бурт Яков Сергеевич №50-15-1123, ГУП МО "МОБТИ"	
Сведения о лесах, водных объектах и об иных природных объектах, расположенных в пределах земельного участка:	данные отсутствуют	
Сведения о том, что земельный участок полностью или частично расположен в границах зоны с особыми условиями использования территории или территории объекта культурного наследия	данные отсутствуют	
Сведения о том, что земельный участок расположен в границах особой экономической зоны, территории опережающего социально-экономического развития, зоны территориального развития в Российской Федерации, игровой зоны:	данные отсутствуют	
Сведения о том, что земельный участок расположен в границах особо охраняемой природной территории, охотничьих угодий, лесничеств, лесопарков:	данные отсутствуют	
Сведения о результатах проведения государственного земельного надзора:	данные отсутствуют	
Сведения о расположении земельного участка в границах территории, в отношении которой утвержден проект межевания территории:	данные отсутствуют	
Государственный регистратор		ФГИС ЕГРН
полное наименование должности	подпись	инициалы, фамилия

М.П.

Выписка из Единого государственного реестра недвижимости об объекте недвижимости  
**Сведения о характеристиках объекта недвижимости**

<b>Земельный участок</b>			
(вид объекта недвижимости)			
Лист № __ Раздела <b>1</b>	Всего листов раздела <b>1</b> : ____	Всего разделов: ____	Всего листов выписки: ____
<b>18.02.2019 № 99/2019/245725868</b>			
Кадастровый номер:		<b>50:20:0070906:2681</b>	

Условный номер земельного участка:	данные отсутствуют
Сведения о принятии акта и (или) заключении договора, предусматривающих предоставление в соответствии с земельным законодательством исполнительным органом государственной власти или органом местного самоуправления находящегося в государственной или муниципальной собственности земельного участка для строительства наемного дома социального использования или наемного дома коммерческого использования:	данные отсутствуют
Сведения о том, что земельный участок или земельные участки образованы на основании решения об изъятии земельного участка и (или) расположенного на нем объекта недвижимости для государственных или муниципальных нужд:	данные отсутствуют
Сведения о том, что земельный участок образован из земель или земельного участка, государственная собственность на которые не разграничена:	данные отсутствуют
Сведения о наличии земельного спора о местоположении границ земельных участков:	данные отсутствуют
Статус записи об объекте недвижимости:	Сведения об объекте недвижимости имеют статус "актуальные"
Особые отметки:	Сведения о видах разрешенного использования имеют статус «Актуальные незасвидетельствованные». Право (ограничение права, обременение объекта недвижимости) зарегистрировано на данный объект недвижимости с видами разрешенного использования «Для иных видов жилой застройки». Сведения необходимые для заполнения раздела 4 отсутствуют.
Получатель выписки:	Краснояров Александр Игоревич

Государственный регистратор		ФГИС ЕГРН
полное наименование должности	подпись	инициалы, фамилия

М.П.

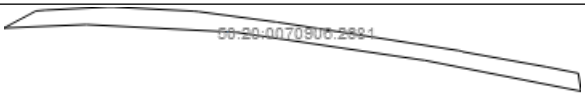
Выписка из Единого государственного реестра недвижимости об объекте недвижимости  
Сведения о зарегистрированных правах

<b>Земельный участок</b>		
<small>(вид объекта недвижимости)</small>		
Лист № ___ Раздела <b>2</b>	Всего листов раздела <b>2</b> : ___	Всего разделов: ___
Всего листов выписки: ___		
<b>18.02.2019 № 99/2019/245725868</b>		
Кадастровый номер:		<b>50:20:0070906:2681</b>
1.	Правообладатель (правообладатели):	1.1. Московская область
2.	Вид, номер и дата государственной регистрации права:	2.1. Собственность, № 50:20:0070906:2681-50/001/2018-2 от 24.09.2018
3.	Ограничение прав и обременение объекта недвижимости:	не зарегистрировано
1.	Правообладатель (правообладатели):	1.2. Государственное бюджетное учреждение Московской области "Мосавтодор", ИНН: 5000001525
2.	Вид, номер и дата государственной регистрации права:	2.2. Постоянное (бессрочное) пользование, № 50:20:0070906:2681-50/001/2018-1 от 24.09.2018
3.	Ограничение прав и обременение объекта недвижимости:	не зарегистрировано
4.	Договоры участия в долевом строительстве:	данные отсутствуют
5.	Заявленные в судебном порядке права требования:	данные отсутствуют
6.	Сведения о возражении в отношении зарегистрированного права:	данные отсутствуют
7.	Сведения о наличии решения об изъятии объекта недвижимости для государственных и муниципальных нужд:	данные отсутствуют
8.	Сведения о невозможности государственной регистрации без личного участия правообладателя или его законного представителя:	
9.	Правопритязания и сведения о наличии поступивших, но не рассмотренных заявлений о проведении государственной регистрации права (перехода, прекращения права), ограничения права или обременения объекта недвижимости, сделки в отношении объекта недвижимости:	данные отсутствуют
10.	Сведения об осуществлении государственной регистрации сделки, права, ограничения права без необходимого в силу закона согласия третьего лица, органа:	данные отсутствуют
11.	Сведения о невозможности государственной регистрации перехода, прекращения, ограничения права на земельный участок из земель сельскохозяйственного назначения:	
Государственный регистратор		ФГИС ЕГРН
полное наименование должности		подпись
		инициалы, фамилия

М.П.

Выписка из Единого государственного реестра недвижимости об объекте недвижимости  
**Описание местоположения земельного участка**

<b>Земельный участок</b>			
(вид объекта недвижимости)			
Лист № ___ Раздела <u>3</u>	Всего листов раздела <u>3</u> : ___	Всего разделов: ___	Всего листов выписки: ___
<b>18.02.2019 № 99/2019/245725868</b>			
Кадастровый номер:		<b>50:20:0070906:2681</b>	

План (чертеж, схема) земельного участка			
			
Масштаб 1: данные отсутствуют	Условные обозначения:		

Государственный регистратор		ФГИС ЕГРН
полное наименование должности	подпись	инициалы, фамилия

М.П.

## ФГИС ЕГРН

полное наименование органа регистрации прав

Раздел 1

Выписка из Единого государственного реестра недвижимости об объекте недвижимости

**Сведения о характеристиках объекта недвижимости**

На основании запроса от 14.02.2019 г., поступившего на рассмотрение 14.02.2019 г., сообщаем, что согласно записям Единого государственного реестра недвижимости:

<b>Земельный участок</b>			
(вид объекта недвижимости)			
Лист № _____	Раздела <b>1</b>	Всего листов раздела <b>1</b> : _____	Всего разделов: _____
<b>14.02.2019 № 99/2019/245197289</b>		Всего листов выписки: _____	
Кадастровый номер:		<b>50:19:0060214:32</b>	

Номер кадастрового квартала:	50:19:0060214
Дата присвоения кадастрового номера:	13.10.2015
Ранее присвоенный государственный учетный номер:	данные отсутствуют
Адрес:	Московская область, Рузский муниципальный район, Наро-Фоминское лесничество, Дороховское участковое лесничество, квартал 24, выдела 5,6,7,8,9,10
Площадь:	10494 +/- 1793кв. м
Кадастровая стоимость, руб.:	10619.92
Кадастровые номера расположенных в пределах земельного участка объектов недвижимости:	данные отсутствуют
Кадастровые номера объектов недвижимости, из которых образован объект недвижимости:	50:19:0060214:14
Кадастровые номера образованных объектов недвижимости:	данные отсутствуют
Сведения о включении объекта недвижимости в состав предприятия как имущественного комплекса:	

Государственный регистратор		ФГИС ЕГРН
полное наименование должности	подпись	инициалы, фамилия

М.П.

Выписка из Единого государственного реестра недвижимости об объекте недвижимости  
**Сведения о характеристиках объекта недвижимости**

<b>Земельный участок</b>		
<small>(вид объекта недвижимости)</small>		
Лист № ____ Раздела <b>1</b>	Всего листов раздела <b>1</b> : ____	Всего разделов: ____
Всего листов выписки: ____		
<b>14.02.2019 № 99/2019/245197289</b>		
Кадастровый номер:		<b>50:19:0060214:32</b>
Категория земель:	Земли лесного фонда	
Виды разрешенного использования:	заготовка древесины (включая СОМ); заготовка и сбор недревесных лесных ресурсов; заготовка пищевых лесных ресурсов и сбор лекарственных растений; осуществление научно-исследовательской деятельности, образовательной деятельности; осуществление рекреационной деятельности; строительство и эксплуатация водохранилищ и иных искусственных водных объектов, а также гидротехнических сооружений и специализированных портов; строительство, реконструкция, эксплуатация линий электропередачи, линий связи, дорог, трубопроводов и других линейных объектов; осуществление религиозной деятельности; изыскательские работы	
Сведения о кадастровом инженере:	Кривченкова Виктория Юрьевна №78-10-0092	
Сведения о лесах, водных объектах и об иных природных объектах, расположенных в пределах земельного участка:	данные отсутствуют	
Сведения о том, что земельный участок полностью или частично расположен в границах зоны с особыми условиями использования территории или территории объекта культурного наследия	данные отсутствуют	
Сведения о том, что земельный участок расположен в границах особой экономической зоны, территории опережающего социально-экономического развития, зоны территориального развития в Российской Федерации, игровой зоны:	данные отсутствуют	
Сведения о том, что земельный участок расположен в границах особо охраняемой природной территории, охотничьих угодий, лесничеств, лесопарков:	данные отсутствуют	
Сведения о результатах проведения государственного земельного надзора:	данные отсутствуют	
Сведения о расположении земельного участка в границах территории, в отношении которой утвержден проект межевания территории:	данные отсутствуют	
Государственный регистратор		ФГИС ЕГРН
полное наименование должности	подпись	инициалы, фамилия

М.П.

Выписка из Единого государственного реестра недвижимости об объекте недвижимости  
**Сведения о характеристиках объекта недвижимости**

<b>Земельный участок</b>		
<small>(вид объекта недвижимости)</small>		
Лист № ___ Раздела <b>1</b>	Всего листов раздела <b>1</b> : ___	Всего разделов: ___
Всего листов выписки: ___		
<b>14.02.2019 № 99/2019/245197289</b>		
Кадастровый номер:		<b>50:19:0060214:32</b>
Условный номер земельного участка:	данные отсутствуют	
Сведения о принятии акта и (или) заключении договора, предусматривающих предоставление в соответствии с земельным законодательством исполнительным органом государственной власти или органом местного самоуправления находящегося в государственной или муниципальной собственности земельного участка для строительства наемного дома социального использования или наемного дома коммерческого использования:	данные отсутствуют	
Сведения о том, что земельный участок или земельные участки образованы на основании решения об изъятии земельного участка и (или) расположенного на нем объекта недвижимости для государственных или муниципальных нужд:	данные отсутствуют	
Сведения о том, что земельный участок образован из земель или земельного участка, государственная собственность на которые не разграничена:	данные отсутствуют	
Сведения о наличии земельного спора о местоположении границ земельных участков:	данные отсутствуют	
Статус записи об объекте недвижимости:	Сведения об объекте недвижимости имеют статус "актуальные"	
Особые отметки:	Граница земельного участка состоит из 2 контуров. Сведения о видах разрешенного использования имеют статус «Актуальные незасвидетельствованные». Право (ограничение права, обременение объекта недвижимости) зарегистрировано на данный объект недвижимости с видами разрешенного использования «Для иных видов жилой застройки». Сведения необходимые для заполнения раздела 4 отсутствуют.	
Получатель выписки:	Краснояров Александр Игоревич	
Государственный регистратор		ФГИС ЕГРН
полное наименование должности	подпись	инициалы, фамилия

М.П.



Выписка из Единого государственного реестра недвижимости об объекте недвижимости  
Сведения о зарегистрированных правах

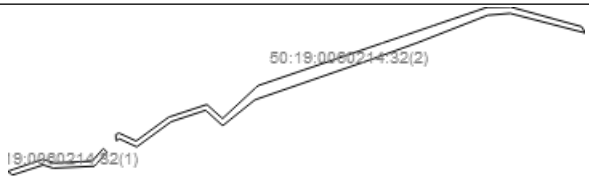
<b>Земельный участок</b>			
<small>(вид объекта недвижимости)</small>			
Лист № __ Раздела <u>2</u>	Всего листов раздела <u>2</u> : __	Всего разделов: __	Всего листов выписки: __
<b>14.02.2019 № 99/2019/245197289</b>			
Кадастровый номер:		<b>50:19:0060214:32</b>	
1.	Правообладатель (правообладатели):	1.1.	Московская область
2.	Вид, номер и дата государственной регистрации права:	2.1.	Собственность, № 50-50/001-50/061/005/2015-3379/1 от 10.12.2015
Ограничение прав и обременение объекта недвижимости:			
3.	3.1.1.	вид:	Аренда, весь объект
		дата государственной регистрации:	11.03.2016
		номер государственной регистрации:	50-50/001-50/011/010/2016-32/4
		срок, на который установлено ограничение прав и обременение объекта недвижимости:	с 11.03.2016 на 21 (двадцать один) месяц
		лицо, в пользу которого установлено ограничение прав и обременение объекта недвижимости:	Государственная компания "Российские автомобильные дороги", ИНН: 7717151380
	основание государственной регистрации:	Договор аренды лесных участков от 18.12.2015 №50-0495-05-13-11/ЦУП-2015-1275	
4.	Договоры участия в долевом строительстве:	данные отсутствуют	
5.	Заявленные в судебном порядке права требования:	данные отсутствуют	
6.	Сведения о возражении в отношении зарегистрированного права:	данные отсутствуют	
7.	Сведения о наличии решения об изъятии объекта недвижимости для государственных и муниципальных нужд:	данные отсутствуют	
8.	Сведения о невозможности государственной регистрации без личного участия правообладателя или его законного представителя:		
9.	Правопритязания и сведения о наличии поступивших, но не рассмотренных заявлений о проведении государственной регистрации права (перехода, прекращения права), ограничения права или обременения объекта недвижимости, сделки в отношении объекта недвижимости:	данные отсутствуют	
10.	Сведения об осуществлении государственной регистрации сделки, права, ограничения права без необходимого в силу закона согласия третьего лица, органа:	данные отсутствуют	
11.	Сведения о невозможности государственной регистрации перехода, прекращения, ограничения права на земельный участок из земель сельскохозяйственного назначения:		

Государственный регистратор		ФГИС ЕГРН
полное наименование должности	подпись	инициалы, фамилия

М.П.

Выписка из Единого государственного реестра недвижимости об объекте недвижимости  
**Описание местоположения земельного участка**

<b>Земельный участок</b>			
(вид объекта недвижимости)			
Лист № ___ Раздела <u>3</u>	Всего листов раздела <u>3</u> : ___	Всего разделов: ___	Всего листов выписки: ___
<b>14.02.2019 № 99/2019/245197289</b>			
Кадастровый номер:		<b>50:19:0060214:32</b>	


План (чертеж, схема) земельного участка			
			
Масштаб 1: данные отсутствуют	Условные обозначения:		

Государственный регистратор		ФГИС ЕГРН
полное наименование должности	подпись	инициалы, фамилия

М.П.

Выписка из Единого государственного реестра недвижимости об объекте недвижимости  
**Описание местоположения земельного участка**

<b>Земельный участок</b>			
(вид объекта недвижимости)			
Лист № ___ Раздела <u>3</u>	Всего листов раздела <u>3</u> : ___	Всего разделов: ___	Всего листов выписки: ___
<b>14.02.2019 № 99/2019/245197289</b>			
Кадастровый номер:		<b>50:19:0060214:32</b>	

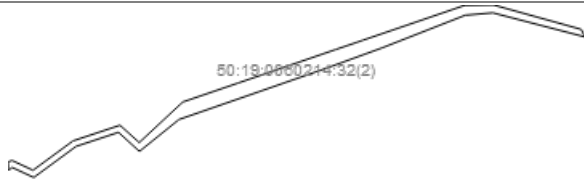
План (чертеж, схема) земельного участка			
			
Масштаб 1: данные отсутствуют	Условные обозначения:		

Государственный регистратор		ФГИС ЕГРН
полное наименование должности	подпись	инициалы, фамилия

М.П.

Выписка из Единого государственного реестра недвижимости об объекте недвижимости  
**Описание местоположения земельного участка**

<b>Земельный участок</b>			
(вид объекта недвижимости)			
Лист № ___ Раздела <u>3</u>	Всего листов раздела <u>3</u> : ___	Всего разделов: ___	Всего листов выписки: ___
<b>14.02.2019 № 99/2019/245197289</b>			
Кадастровый номер:		<b>50:19:0860214:32</b>	

План (чертеж, схема) земельного участка			
			
Масштаб 1: данные отсутствуют	Условные обозначения:		

Государственный регистратор		ФГИС ЕГРН
полное наименование должности	подпись	инициалы, фамилия

М.П.

## ФГИС ЕГРН

полное наименование органа регистрации прав

Раздел 1

Выписка из Единого государственного реестра недвижимости об объекте недвижимости

**Сведения о характеристиках объекта недвижимости**

На основании запроса от 14.02.2019 г., поступившего на рассмотрение 14.02.2019 г., сообщаем, что согласно записям Единого государственного реестра недвижимости:

<b>Земельный участок</b>			
(вид объекта недвижимости)			
Лист № _____	Раздела <b>1</b>	Всего листов раздела <b>1</b> : _____	Всего разделов: _____
<b>14.02.2019 № 99/2019/245199076</b>			
Кадастровый номер:		<b>50:19:0060214:14</b>	

Номер кадастрового квартала:	50:19:0060214
Дата присвоения кадастрового номера:	19.09.2009
Ранее присвоенный государственный учетный номер:	данные отсутствуют
Адрес:	установлено относительно ориентира, расположенного за пределами участка. Ориентир жилой дом. Участок находится примерно в 1000 м от ориентира по направлению на юг. Почтовый адрес ориентира: обл. Московская, р-н Одинцовский, д. Хомяки, дом 3
Площадь:	11655540 кв. м
Кадастровая стоимость, руб.:	11795407.79
Кадастровые номера расположенных в пределах земельного участка объектов недвижимости:	50:00:0000000:748
Кадастровые номера объектов недвижимости, из которых образован объект недвижимости:	50:19:0000000:66
Кадастровые номера образованных объектов недвижимости:	50:19:0060214:32
Сведения о включении объекта недвижимости в состав предприятия как имущественного комплекса:	

Государственный регистратор		ФГИС ЕГРН
полное наименование должности	подпись	инициалы, фамилия

М.П.

Выписка из Единого государственного реестра недвижимости об объекте недвижимости  
**Сведения о характеристиках объекта недвижимости**

<b>Земельный участок</b>			
<small>(вид объекта недвижимости)</small>			
Лист № ___ Раздела <b>1</b>	Всего листов раздела <b>1</b> : ___	Всего разделов: ___	Всего листов выписки: ___
<b>14.02.2019 № 99/2019/245199076</b>			
Кадастровый номер:		<b>50:19:0060214:14</b>	

Категория земель:	Земли лесного фонда
Виды разрешенного использования:	Для ведения лесного хозяйства
Сведения о кадастровом инженеру:	данные отсутствуют
Сведения о лесах, водных объектах и об иных природных объектах, расположенных в пределах земельного участка:	данные отсутствуют
Сведения о том, что земельный участок полностью или частично расположен в границах зоны с особыми условиями использования территории или территории объекта культурного наследия	данные отсутствуют
Сведения о том, что земельный участок расположен в границах особой экономической зоны, территории опережающего социально-экономического развития, зоны территориального развития в Российской Федерации, игровой зоны:	данные отсутствуют
Сведения о том, что земельный участок расположен в границах особо охраняемой природной территории, охотничьих угодий, лесничеств, лесопарков:	данные отсутствуют
Сведения о результатах проведения государственного земельного надзора:	данные отсутствуют
Сведения о расположении земельного участка в границах территории, в отношении которой утвержден проект межевания территории:	данные отсутствуют

Государственный регистратор		ФГИС ЕГРН
полное наименование должности	подпись	инициалы, фамилия

М.П.

Выписка из Единого государственного реестра недвижимости об объекте недвижимости  
**Сведения о характеристиках объекта недвижимости**

<b>Земельный участок</b>			
<small>(вид объекта недвижимости)</small>			
Лист № ___ Раздела <b>1</b>	Всего листов раздела <b>1</b> : ___	Всего разделов: ___	Всего листов выписки: ___
<b>14.02.2019 № 99/2019/245199076</b>			
Кадастровый номер:		<b>50:19:0060214:14</b>	

Условный номер земельного участка:	данные отсутствуют
Сведения о принятии акта и (или) заключении договора, предусматривающих предоставление в соответствии с земельным законодательством исполнительным органом государственной власти или органом местного самоуправления находящегося в государственной или муниципальной собственности земельного участка для строительства наемного дома социального использования или наемного дома коммерческого использования:	данные отсутствуют
Сведения о том, что земельный участок или земельные участки образованы на основании решения об изъятии земельного участка и (или) расположенного на нем объекта недвижимости для государственных или муниципальных нужд:	данные отсутствуют
Сведения о том, что земельный участок образован из земель или земельного участка, государственная собственность на которые не разграничена:	данные отсутствуют
Сведения о наличии земельного спора о местоположении границ земельных участков:	данные отсутствуют
Статус записи об объекте недвижимости:	Сведения об объекте недвижимости имеют статус "актуальные"
Особые отметки:	Посредством данного земельного участка обеспечен доступ к земельному участку (земельным участкам) с кадастровым номером (кадастровыми номерами) 50:19:0060214:31. Сведения необходимые для заполнения раздела 2 отсутствуют. Сведения необходимые для заполнения раздела 3.1 отсутствуют.
Получатель выписки:	Краснояров Александр Игоревич

Государственный регистратор		ФГИС ЕГРН
полное наименование должности	подпись	инициалы, фамилия

М.П.

Выписка из Единого государственного реестра недвижимости об объекте недвижимости  
**Описание местоположения земельного участка**

<b>Земельный участок</b>			
(вид объекта недвижимости)			
Лист № ___ Раздела <u>3</u>	Всего листов раздела <u>3</u> : ___	Всего разделов: ___	Всего листов выписки: ___
<b>14.02.2019 № 99/2019/245199076</b>			
Кадастровый номер:		<b>50:19:0060214:14</b>	

План (чертеж, схема) земельного участка		
		
Масштаб 1: данные отсутствуют	Условные обозначения:	

Государственный регистратор		ФГИС ЕГРН
полное наименование должности	подпись	инициалы, фамилия

М.П.