



- Землеустроительные и кадастровые работы
- Топографо-геодезические работы
- Регистрация прав
- Оценочная деятельность
- Геоинформационные системы
- Программное обеспечение

ДОКУМЕНТАЦИЯ ПО ПЛАНИРОВКЕ ТЕРРИТОРИИ

Внесение изменений в документацию по планировке территории по объекту:

«Реконструкция с последующей эксплуатацией на платной основе участка автомобильной дороги М-1 "Беларусь" с км 33 до км 84, Московская область» ПК556 - ПК557; ПК573 - ПК574; ПК579 - ПК595; ПК634 - ПК635; ПК639 - ПК640; ПК664 - ПК665; ПК647 - ПК648; ПК646 - ПК647; ПК639 - ПК641; ПК772 - ПК774; ПК793 - ПК814; ПК820 - ПК826; ПК830 - ПК839

ПРОЕКТ МЕЖЕВАНИЯ ТЕРРИТОРИИ

Том 3

Основная часть проекта межевания территории.



- Землеустроительные и кадастровые работы
- Топографо-геодезические работы
- Регистрация прав
- Оценочная деятельность
- Геоинформационные системы
- Программное обеспечение

ДОКУМЕНТАЦИЯ ПО ПЛАНИРОВКЕ ТЕРРИТОРИИ

Внесение изменений в документацию по планировке территории по объекту:

«Реконструкция с последующей эксплуатацией на платной основе участка автомобильной дороги М-1 "Беларусь" с км 33 до км 84, Московская область» ПК556 - ПК557; ПК573 - ПК574; ПК579 - ПК595; ПК634 - ПК635; ПК639 - ПК640; ПК664 - ПК665; ПК647 - ПК648; ПК646 - ПК647; ПК639 - ПК641; ПК772 - ПК774; ПК793 - ПК814; ПК820 - ПК826; ПК830 - ПК839

ПРОЕКТ МЕЖЕВАНИЯ ТЕРРИТОРИИ

Том 3

Основная часть проекта межевания территории.

Директор

Руководитель проекта



В. Н. Писаренко

С. В. Васенькин

№	Содержание	Том	№№ листов
1	Пояснительная записка	3	5
1.1	Анализ сложившихся землепользований	3	6
1.2	Рекомендации по проведению кадастровых работ по результатам анализа землепользований	3	7
2	Экспликации земельных участков	3	10
2.1	Перечень земельных участков, которые полностью или частично расположены в границах резервируемых земель в границах Рузского городского округа и Одинцовского района	3	10
2.2	Экспликация земельных участков, предполагаемых к изъятию для государственных и муниципальных нужд, в границах Одинцовского района	3	15
2.3	Экспликация образуемых и изменяемых земельных участков, которые после образования будут относиться к территориям общего пользования и имуществу общего пользования объекта капитального строительства, в границах Рузского городского округа и Одинцовского района	3	16
2.4	Экспликация объектов капитального строительства, предполагаемых к изъятию для государственных и муниципальных нужд, в границах Одинцовского района	3	18
3	Каталоги координат	3	19
3.1	Каталог координат красных линий	3	19
3.2	Каталог координат характерных точек границы зоны планируемого размещения линейных объектов	3	32
3.3	Каталог координат характерных точек границ проектируемых земельных участков	3	45
4	Чертеж проекта межевания территории	3	53
5	Приложение	3	
1	Содержание	4	2
2	Чертеж по обоснованию проекта межевания территории	4	3
3	Приложение	4	19

Список исполнителей

Разработал



03.2019

Грачева О.В.

Проверил



03.2019

Васенькин С.В.

Н. Контроль



03.2019

Писаренко В.Н.

1. ПОЯСНИТЕЛЬНАЯ ЗАПИСКА

Цель работ – установление границ земельных участков, предназначенных для строительства (реконструкции) и размещения объекта: «Реконструкция с последующей эксплуатацией на платной основе участка автомобильной дороги М-1 "Беларусь" с км 33 до км 84, Московская область».

Объект работ – «Реконструкция с последующей эксплуатацией на платной основе участка автомобильной дороги М-1 "Беларусь" с км 33 до км 84, Московская область»

Нормативная документация

- Градостроительный кодекс Российской Федерации;
- Земельный кодекс Российской Федерации;
- Водный кодекс Российской Федерации;
- Лесной кодекс Российской Федерации;
- Федеральный закон от 08.11.2007 № 257-ФЗ «Об автомобильных дорогах и о дорожной деятельности в Российской Федерации и о внесении изменений в отдельные законодательные акты Российской Федерации»;
- Федеральный закон от 13.07.2015 № 218-ФЗ «О государственной регистрации недвижимости»;
- Постановление Правительства РФ от 02.09.2009 № 717 «О нормах отвода земель для размещения автомобильных дорог и (или) объектов дорожного сервиса»;
- Постановление Правительства РФ от 07.03.2017 № 269 «Об утверждении перечня случаев, при которых для строительства, реконструкции линейного объекта не требуется подготовка документации по планировке территории»;
- постановление Правительства РФ от 12.05.2017 № 564 «Об утверждении Положения о составе и содержании проектов планировки территории, предусматривающих размещение одного или нескольких линейных объектов»;
- приказ Минтранса РФ от 06.07.2012 № 199 «Об утверждении Порядка подготовки документации по планировке территории, предназначенной для размещения автомобильных дорог общего пользования федерального значения»;
- приказ Минтранса РФ от 13.01.2010 № 4 «Об установлении и использовании придорожных полос автомобильных дорог федерального значения»;
- приказ Минтранса РФ от 13.01.2010 № 5 «Об установлении и использовании полос отвода автомобильных дорог федерального значения»;
- приказ Минстроя России от 25.04.2017 № 738/пр «Об утверждении видов элементов планировочной структуры»;
- приказ Минстроя России от 25.04.2017 № 742/пр «О Порядке установления и отображения красных линий, обозначающих границы территорий, занятых линейными объектами и (или) предназначенных для размещения линейных объектов»;
- требований к подготовке, входящей в состав материалов по обоснованию проекта планировки территории схемы вертикальной планировки, инженерной подготовки и инженерной защиты территории;
- приказ Минстроя России от 25.04.2017 № 739/пр «Об утверждении требований к цифровым топографическим картам и цифровым топографическим планам, используемым при подготовке графической части документации по планировке территории»;

- государственные регламенты, нормы, правила, стандарты, а также исходные данные, технические условия и требования, выданные органами государственного надзора и заинтересованными организациями при согласовании места размещения объекта строительства.

Исходные данные

- Документация по планировке территории объекта: «Реконструкция с последующей эксплуатацией на платной основе участка автомобильной дороги М-1 "Беларусь" с км 33 до км 84, Московская область», утвержденная распоряжением Федерального дорожного агентства, от 07.11.2013 г. №1797-р.

- Материалы инженерных изысканий (инженерно-геодезических, инженерно-геологических, инженерно-гидрологических, инженерно-экологических изысканий и т.д.).

В ходе выполнения работ были заказаны, оплачены и получены сведения из ЕГРН. Указанные выше сведения заказывались на общедоступном сайте «Портал услуг федеральной службы государственной регистрации, кадастра и картографии» – <https://portal.rosreestr.ru>, – и были получены в виде файлов *.xml, подписанных электронными цифровыми подписями *.xml.sig, поэтому в настоящем проекте межевания территории сведения на бумажном носителе отсутствуют.

На чертеже проекта межевания территории все земельные участки, находящиеся в зоне планируемого размещения объекта, которые невозможно сформировать по утвержденной распоряжением Федерального дорожного агентства, от 07.11.2013 г. №1797-р документации, показаны как проектируемые земельные участки.

Границы полосы отвода автодороги, границы придорожной полосы, границы зоны санитарного разрыва и красные линии полностью соответствуют документации, утвержденной распоряжением Федерального дорожного агентства, от 07.11.2013 г. №1797-р.

В число проектируемых земельных участков входят:

- Образуемые и изменяемые земельные участки, полностью или частично находящиеся в зоне планируемого размещения объекта, и предназначенные для размещения автомобильной дороги федерального значения.

- Существующие земельные участки, полностью находящиеся в зоне планируемого размещения объекта, кадастровые работы в отношении которых не предусмотрены.

1.1 Анализ сложившихся землепользований

Земельные участки в полосе отвода реконструируемой автодороги.

На территории Рузского городского округа, Одинцовского района в границу полосы отвода автодороги попадают 37 проектируемых земельных участка.

В числе этих участков находятся:

Категория земель	Количество участков в полосе отвода
Земли населенных пунктов	10
Земли лесного фонда	15
Категория не установлена	12

Общая площадь проектируемых земельных участков составляет 13.601 га.

Виды кадастровых работ по формированию земельных участков, попадающих в полосу отвода реконструируемой автодороги указаны в разделе 2.1 «Перечень земельных участков, которые полностью или частично расположены в границах резервируемых земель объекта

«Реконструкция с последующей эксплуатацией на платной основе участка автомобильной дороги М-1 "Беларусь" с км 33 до км 84, Московская область» в границах Рузского городского округа и Одинцовского района».

Застроенные земельные участки.

Анализ земельных участков, расположенных в границах полосы отвода реконструируемой автодороги, выявил наличие объекта капитального строительства: на земельном участке с кадастровым номером 50:20:0070906:321 расположено нежилое здание с кадастровым номером 50:20:0070906:2721, которое находится в частной собственности.

1.2 Рекомендации по проведению кадастровых работ по результатам анализа землепользований

Земельный участок с кадастровым номером 50:20:0100105:54, учтенный в сведениях ЕГРН, имеющий статус «ранее учтенный» частично перекрывается земельным участком с кадастровым номером 50:20:0100105:51, имеющий статус «ранее учтенный». Предполагаем, что сведения о преобразованном в результате проведения кадастровых работ земельном участке с кадастровым номером 50:20:0100105:54 ошибочно не были исключены из сведений ЕГРН после регистрации прав на образованный земельный участок. Рекомендуем провести работы по исключению из сведений ЕГРН данные о земельном участке с кадастровым номером 50:20:0100105:54.

Земельный участок с кадастровым номером 50:20:0000000:300885, учтенный в сведениях ЕГРН, имеющий статус «учтенный» полностью перекрывается земельным участком с кадастровым номером 50:20:0100204:357 (двойной учет), имеющий статус «учтенный». Рекомендуем провести работы по исключению из сведений ЕГРН данные о земельном участке с кадастровым номером 50:20:0000000:300885 в судебном порядке.

На земельный участок с кадастровым номером 50:19:0060214:32 зарегистрирована аренда Государственной компании "Российские автомобильные дороги", договор аренды лесных участков от 18.12.2015 №50-0495-05-13-11/ЦУП-2015-1275, сроком на 21 (двадцать один) месяц с 11.03.2016. Предполагаем, что сведения об ограничении прав ошибочно не были исключены из сведений ЕГРН. Но в следствии внесения изменений в документацию по планировке территории по объекту: «Реконструкция с последующей эксплуатацией на платной основе участка автомобильной дороги М-1 "Беларусь" с км 33 до км 84, Московская область» будет произведен раздел земельного участка с кадастровым номером 50:19:0060214:32 и дальнейшая регистрация аренды Государственной компании "Российские автомобильные дороги" на 49 лет.

Земельный участок с кадастровым номером 50:20:0100204:191 в соответствии с утвержденной документацией по планировке территории объекта: «Реконструкция с последующей эксплуатацией на платной основе участка автомобильной дороги М-1 "Беларусь" с км 33 до км 84, Московская область» распоряжением Федерального дорожного агентства от 07.11.2013 г. №1797-р, а также распоряжением Федерального дорожного агентства от 14.08.2017 г. №2066-р изымается полностью.

На земельный участок с кадастровым номером 50:20:0100701:5 заключен договор аренды №143-ГК от 05.12.2016 г. Государственной компанией "Российские автомобильные дороги" на 49 лет.

Земельные участки лесного фонда.

В полосу отвода автомобильной дороги попадает 15 участков лесного фонда.

Одинцовский район:

Проектный участок № 1 расположен в Звенигородском лесничестве, Кубинском участковом лесничестве, кв. 91, части выделов: 9,11.

Средние таксационные показатели насаждений лесного участка

Целевое назначение лесов: Защитные;

Состав насаждений 8Е1С1ОС+ЛП; 5Е5ЛП+ДН+Е

Обременения: нет.

Проектный участок № 2 расположен в Звенигородском лесничестве, Кубинском участковом лесничестве, кв. 89, части выделов: 17,20.

Средние таксационные показатели насаждений лесного участка:

Целевое назначение лесов: Защитные;

Состав насаждений 7ЕЗБ+ОС+ЛП+ДН+Е; 10Е+Б

Обременения: нет.

Проектный участок № 14 расположен в Наро-Фоминском лесничестве, Дороховском участковом лесничестве, кв. 20, части выделов: 1,2,3,4,5,6,7,8,9,11,14,15; кв. 21, части выделов: 1.

Средние таксационные показатели насаждений лесного участка

Целевое назначение лесов: Защитные;

Состав насаждений 8Е1ДН1ОС+С; 9Б1ОС+Е+С; л/к 7С2Е1Б; Болото; 7Б1Ос1С1Е+Е; 8Б1Ос1Е+С; Болото; л/к 8С1Е1Б; 10Б+С+Т; л/к 5С4Е1Б+Ос; л/к 8С2Е+Б+Ос; 7Б2С1Ос; Болото; 7Е2Б1Ос+С; 7Е2Б1Ос; 4С1Е4Б1Ос; 5ОСЗБ1Е1С

Обременения: нет.

Проектный участок № 15 расположен в Наро-Фоминском лесничестве, Дороховском участковом лесничестве, кв. 25, части выделов: 1.

Средние таксационные показатели насаждений лесного участка

Целевое назначение лесов: Защитные;

Состав насаждений л/к 3СЗЛ4Б+ОЛЧ+Е

Обременения: нет.

Проектный участок № 20 расположен в Наро-Фоминском лесничестве, Дороховском участковом лесничестве, кв. 24, части выделов: 10.

Средние таксационные показатели насаждений лесного участка

Целевое назначение лесов: Защитные;

Состав насаждений 5ЕЗОС2Б+ДН

Обременения: нет.

Рузский городской округ:

Проектные участки №№ 2, 3, 4 расположены в Наро-Фоминском лесничестве, Дороховском участковом лесничестве, кв. 24, части выделов: 3,6,7,8,9.

Средние таксационные показатели насаждений лесного участка

Целевое назначение лесов: Защитные;

Состав насаждений Болото; поляна для отдыха; 10ДН; 8ОС1ДН1Е+Б; 6Е2ОС1Б1ДН

Обременения: нет.

Проектные участки №№ 5, 6, 8 расположены в Наро-Фоминском лесничестве, Дороховском участковом лесничестве, кв. 24, части выделов: 2,3,4,5,6,7,8; кв. 33, части выделов: 3,4,5,6.

Средние таксационные показатели насаждений лесного участка

Целевое назначение лесов: Защитные;

Состав насаждений 6Е2ОС1Б1ДН; Болото; 5ЕЗОС2Б+ДН; 6ЕЗОС1Е; поляна для отдыха; 10ДН; 8ОС1ДН1Е+Б; 6Е2ОС1Б1ДН; 6Е2ОС1Б1ДН; 5ЕЗОС2Б+ДН; 6ЕЗОС1Е

Обременения: нет.

Проектные участки №№ 7, 9, 10, 11 расположены в Наро-Фоминском лесничестве, Дороховском участковом лесничестве, кв. 24, части выделов: 6,7,8,9,10.

Средние таксационные показатели насаждений лесного участка

Целевое назначение лесов: Защитные;

Состав насаждений поляна для отдыха; 10ДН; 8ОС1ДН1Е+Б; 6Е2ОС1Б1ДН; 5ЕЗОС2Б+ДН

Обременения: нет.

Особо охраняемые природные территории.

Проектируемые участки №№1,2 расположены на территории ООПТ местного значения «Гарь-Покровский». ООПТ установлена на основании решения Совета депутатов Одинцовского муниципального района Московской области от 26.04.2013 №16/24 «Об утверждении паспорта особо охраняемой природной территории местного значения пространственного экологического коридора "Гарь-Покровский"». Согласно ИАС «ООПТ РФ», ООПТ находится в ведении администрации Одинцовского муниципального района Московской области.

На основании п. 4 решения Совета депутатов Одинцовского муниципального района Московской области от 26.04.2013 №16/24 «Об утверждении паспорта особо охраняемой природной территории местного значения пространственного экологического коридора "Гарь-Покровский"», полоса отвода автодороги М-1 "Беларусь" на отрезке пересечения с ПЭК "Гарь-Покровский" из состава ООПТ местного значения ПЭК "Гарь-Покровский" исключается.

Согласно п. 9.А.3 данного решения ремонт, реконструкция и техническое обслуживание существующих инженерных коммуникаций и объектов является допустимым видом деятельности на территории ООПТ.

**2.1 Перечень земельных участков, которые полностью или частично расположены в границах резервируемых земель объекта
«Реконструкция с последующей эксплуатацией на платной основе участка автомобильной дороги М-1 "Беларусь" с км 33 до км 84, Московская область» в границах Рузского городского округа и Одинцовского района**

№ п/п	№ участка на схеме	Кадастровый номер существующего земельного участка / кадастрового квартала	Адрес образуемого / изменяемого земельного участка	Правообладатель земельного участка	Вид права	Категория земель	Вид разрешенного использования	Площадь существующего земельного участка, кв. м.	Кадастровый номер земельного участка, подлежащего образованию	Площадь образуемых и изменяемых земельных участков и их частей, кв. м.	Категория земель образуемых земельных участков	Утверждаемый вид разрешенного использования образуемых земельных участков по классификатору	Способ образования земельного участка	Лист
1	2	3	4		5	6	7	8	9	10	11	12		13
Одинцовский район														
1	1	50:20:0000000:30	установлено относительно ориентира, расположенного в границах участка. Ориентир на территории Одинцовского района.	Данные отсутствуют	Данные отсутствуют	Земли лесного фонда	Данные отсутствуют	444 114 289	50:20:0000000:30:3У1	30	Земли промышленности и иного специального назначения	Автомобильный транспорт	Раздел существующего земельного участка	1
2	2	50:20:0000000:30	установлено относительно ориентира, расположенного в границах участка. Ориентир на территории Одинцовского района.	Данные отсутствуют	Данные отсутствуют	Земли лесного фонда	Данные отсутствуют	444 114 289	50:20:0000000:30:3У2	283	Земли промышленности и иного специального назначения	Автомобильный транспорт	Раздел существующего земельного участка	2
3	3	50:20:0070818:3243	Московская область, Одинцовский район, в районе г. Кубинка	Московская область	Собственность субъекта РФ	Земли населённых пунктов	Жилая застройка; предпринимательство	1 780 000	50:20:0070818:3243:3У1	9 337	Земли населённых пунктов	Земельные участки (территории) общего пользования	Раздел существующего земельного участка	3,4
4	4	50:20:0100205	Московская область, Одинцовский район	Данные отсутствуют	Данные отсутствуют	Данные отсутствуют	Данные отсутствуют	Данные отсутствуют	50:20:0100205:3У1	10	Земли промышленности и иного специального назначения	Автомобильный транспорт	Образование земельного участка из земель	5
5	5	50:20:0100105:2235	Московская область, р-н Одинцовский, г Кубинка, ш Наро-Фоминское, уч 10 А	ООО "Кубинка-Недвижимость"	Данные отсутствуют (обременение - аренда ООО "Кубинка-Недвижимость")	Земли населённых пунктов	Под торгово-деловой центр	87	50:20:0100105:2235	87	Земли населённых пунктов	Земельные участки (территории) общего пользования	Изменение вида разрешенного использования	6
6	6	50:20:0100204	Московская область, Одинцовский район	Данные отсутствуют	Данные отсутствуют	Данные отсутствуют	Данные отсутствуют	Данные отсутствуют	50:20:0100204:3У1	210	Земли промышленности и иного специального назначения	Автомобильный транспорт	Образование земельного участка из земель	6
7	7	50:20:0100105:54	установлено относительно ориентира, расположенного в границах участка. Почтовый адрес ориентира: обл. Московская, р-н Одинцовский, Адм. пос Кубинка, п. Кубинка, ул. Колхозная	Данные отсутствуют	Данные отсутствуют	Категория не установлена	Для производственной зоны	45 029	50:20:0100105:54:3У1	27	Земли промышленности и иного специального назначения	Автомобильный транспорт	Образование земельного участка из земель	7
8	8	50:20:0100204:357	Московская область, р-н Одинцовский, г Кубинка	Усманов Владимир Ирикович	Собственность	Земли населённых пунктов	Для размещения объектов придорожного сервиса, для индивидуального жилищного строительства, для ведения личного подсобного хозяйства	16 716	50:20:0100204:357:3У1	1 657	Земли населённых пунктов	Земельные участки (территории) общего пользования	Раздел существующего земельного участка	7
9	9	50:20:0100204:357	Московская область, р-н Одинцовский, г Кубинка	Усманов Владимир Ирикович	Собственность	Земли населённых пунктов	Для размещения объектов придорожного сервиса, для индивидуального жилищного строительства, для ведения личного подсобного хозяйства	16 716	50:20:0100204:357:3У2	1 615	Земли населённых пунктов	Земельные участки (территории) общего пользования	Раздел существующего земельного участка	7
10	10	50:20:0070906	Московская область, Одинцовский район	Данные отсутствуют	Данные отсутствуют	Данные отсутствуют	Данные отсутствуют	Данные отсутствуют	50:20:0070906:3У1	1 954	Земли промышленности и иного специального назначения	Автомобильный транспорт	Образование земельного участка из земель	9
11	11	50:20:0070906	Московская область, Одинцовский район	Данные отсутствуют	Данные отсутствуют	Данные отсутствуют	Данные отсутствуют	Данные отсутствуют	50:20:0070906:3У2	1 709	Земли промышленности и иного специального назначения	Автомобильный транспорт	Образование земельного участка из земель	9

1	2	3	4	5	6	7	8	9	10	11	12	13		
12	12	50:20:0101002:183	Московская область, р-н Одинцовский, д Ляхово	Усманов Владимир Ирикович	Собственность	Земли населённых пунктов	Для индивидуального жилищного строительства	8 822	50:20:0101002:183:3У1	4 150	Земли населённых пунктов	Земельные участки (территории) общего пользования	Раздел существующего земельного участка	10
13	13	50:20:0101002:77	Московская область, Одинцовский район, д. Ляхово	Данные отсутствуют	Данные отсутствуют	Земли населённых пунктов	для индивидуального жилищного строительства	2 500	50:20:0101002:77:3У1	811	Земли населённых пунктов	Земельные участки (территории) общего пользования	Раздел существующего земельного участка	10
14	14	50:20:0000000:30	установлено относительно ориентира, расположенного в границах участка. Ориентир на территории Одинцовского района.	Данные отсутствуют	Данные отсутствуют	Земли лесного фонда	Данные отсутствуют	444 114 289	50:20:0000000:30:3У3	45 688	Земли промышленности и иного специального назначения	Автомобильный транспорт	Раздел существующего земельного участка	11,12,13
15	15	50:20:0000000:30	установлено относительно ориентира, расположенного в границах участка. Ориентир на территории Одинцовского района.	Данные отсутствуют	Данные отсутствуют	Земли лесного фонда	Данные отсутствуют	444 114 289	50:20:0000000:30:3У4	529	Земли промышленности и иного специального назначения	Автомобильный транспорт	Раздел существующего земельного участка	14
16	16	50:20:0100711	Московская область, Одинцовский район	Данные отсутствуют	Данные отсутствуют	Данные отсутствуют	Данные отсутствуют	Данные отсутствуют	50:20:0100711:3У1	66	Земли промышленности и иного специального назначения	Автомобильный транспорт	Образование земельного участка из земель	14
17	17	50:20:0100711	Московская область, Одинцовский район	Данные отсутствуют	Данные отсутствуют	Данные отсутствуют	Данные отсутствуют	Данные отсутствуют	50:20:0100711:3У2	72	Земли промышленности и иного специального назначения	Автомобильный транспорт	Образование земельного участка из земель	14
18	18	50:20:0000000	Московская область, Одинцовский район	Данные отсутствуют	Данные отсутствуют	Данные отсутствуют	Данные отсутствуют	Данные отсутствуют	50:20:0000000:3У1	10	Земли промышленности и иного специального назначения	Автомобильный транспорт	Образование земельного участка из земель	14
19	19	50:20:0000000	Московская область, Одинцовский район	Данные отсутствуют	Данные отсутствуют	Данные отсутствуют	Данные отсутствуют	Данные отсутствуют	50:20:0000000:3У2	764	Земли промышленности и иного специального назначения	Автомобильный транспорт	Образование земельного участка из земель	15
20	20	50:20:0000000:30	установлено относительно ориентира, расположенного в границах участка. Ориентир на территории Одинцовского района.	Данные отсутствуют	Данные отсутствуют	Земли лесного фонда	Данные отсутствуют	444 114 289	50:20:0000000:30:3У5	479	Земли промышленности и иного специального назначения	Автомобильный транспорт	Раздел существующего земельного участка	15
21	21	50:20:0070906:321	Московская область, Одинцовский район, Кубинский п/о, м.Тросна-2, уч.9	Редков Игорь Васильевич	Собственность	Земли населённых пунктов	Личное подсобное хозяйство	1 337	50:20:0070906:321	1 337	Земли населённых пунктов	Земельные участки (территории) общего пользования	Изменение вида разрешенного использования	9
22	22	50:20:0070906:2627	Московская область, Одинцовский район, местечко Тросна-1, уч. 6	Редков Игорь Васильевич	Собственность	Земли населённых пунктов	Для ведения личного подсобного хозяйства	900	50:20:0070906:2627	900	Земли населённых пунктов	Земельные участки (территории) общего пользования	Изменение вида разрешенного использования	9
23	23	50:20:0070741:161	Московская область, Одинцовский район, г. Кубинка, ул. Армейская, уч. 21	Гришечкина Анна Сергеевна	Собственность	Категория не установлена	Для индивидуального жилищного строительства	917	50:20:0070741:161	917	Земли населённых пунктов	Земельные участки (территории) общего пользования	Изменение категории и вида разрешенного использования	9
24	24	50:20:0100105:258	Московская область, Одинцовский район, г. Кубинка, ул. Армейская, уч. 5	Степанова Нина Самойловна	Собственность	Земли населённых пунктов	Для ведения личного подсобного хозяйства с правом строительства хозблока	510	50:20:0100105:258	510	Земли населённых пунктов	Земельные участки (территории) общего пользования	Изменение вида разрешенного использования	9
25	25	50:20:0070906:2681	Московская область, р-н Одинцовский	Московская область (Государственное бюджетное учреждение Московской области "Мосавтодор")	Собственность субъекта РФ (постоянное (бессрочное) пользование)	Земли населённых пунктов	Земельные участки (территории) общего пользования	384	50:20:0070906:2681	384	Земли населённых пунктов	Земельные участки (территории) общего пользования	Изменение вида разрешенного использования	9
Рузский городской округ														
26	1	50:19:0060214	Московская область, Рузский городской округ	Данные отсутствуют	Данные отсутствуют	Данные отсутствуют	Данные отсутствуют	Данные отсутствуют	50:19:0060214:3У1	135	Земли промышленности и иного специального назначения	Автомобильный транспорт	Образование земельного участка из земель	15,16

1	2	3	4		5	6	7	8	9	10	11	12		13
27	2	50:19:0060214:32	Московская область, Рузский муниципальный район, Наро-Фоминское лесничество, Дороховское участковое лесничество, квартал 24, выдела 5,6,7,8,9,10	Московская область	Собственность субъекта РФ (обременение - аренда ГК "Автодор")	Земли лесного фонда	заготовка древесины (включая СОМ); заготовка и сбор недревесных лесных ресурсов; заготовка пищевых лесных ресурсов и сбор лекарственных растений; осуществление научно-исследовательской деятельности, образовательной деятельности; осуществление рекреационной деятельности; строительство и эксплуатация водохранилищ и иных искусственных водных объектов, а также гидротехнических сооружений и специализированных портов; строительство, реконструкция, эксплуатация линий электропередачи, линий связи, дорог, трубопроводов и других линейных объектов; осуществление религиозной деятельности; изыскательские работы	10 494	50:19:0060214:32:3У1	4 863	Земли промышленности и иного специального назначения	Автомобильный транспорт	Раздел существующего земельного участка	15
28	3	50:19:0060214:32	Московская область, Рузский муниципальный район, Наро-Фоминское лесничество, Дороховское участковое лесничество, квартал 24, выдела 5,6,7,8,9,10	Московская область	Собственность субъекта РФ (обременение - аренда ГК "Автодор")	Земли лесного фонда	заготовка древесины (включая СОМ); заготовка и сбор недревесных лесных ресурсов; заготовка пищевых лесных ресурсов и сбор лекарственных растений; осуществление научно-исследовательской деятельности, образовательной деятельности; осуществление рекреационной деятельности; строительство и эксплуатация водохранилищ и иных искусственных водных объектов, а также гидротехнических сооружений и специализированных портов; строительство, реконструкция, эксплуатация линий электропередачи, линий связи, дорог, трубопроводов и других линейных объектов; осуществление религиозной деятельности; изыскательские работы	10 494	50:19:0060214:32:3У2	1 053	Земли промышленности и иного специального назначения	Автомобильный транспорт	Раздел существующего земельного участка	16

1	2	3	4	5	6	7	8	9	10	11	12	13		
29	4	50:19:0060214:32	Московская область, Рузский муниципальный район, Наро-Фоминское лесничество, Дороховское участковое лесничество, квартал 24, выдела 5,6,7,8,9,10	Московская область	Собственность субъекта РФ (обременение - аренда ГК "Автодор")	Земли лесного фонда	заготовка древесины (включая СОМ); заготовка и сбор недревесных лесных ресурсов; заготовка пищевых лесных ресурсов и сбор лекарственных растений; осуществление научно-исследовательской деятельности, образовательной деятельности; осуществление рекреационной деятельности; строительство и эксплуатация водохранилищ и иных искусственных водных объектов, а также гидротехнических сооружений и специализированных портов; строительство, реконструкция, эксплуатация линий электропередачи, линий связи, дорог, трубопроводов и других линейных объектов; осуществление религиозной деятельности; изыскательские работы	10 494	50:19:0060214:32:3У3	1 169	Земли промышленности и иного специального назначения	Автомобильный транспорт	Раздел существующего земельного участка	16
30	5	50:19:0060214:14	Установлено относительно ориентира, расположенного за пределами участка. Ориентир жилой дом. Участок находится примерно в 1000 м от ориентира по направлению на юг. Почтовый адрес ориентира: обл. Московская, р-н Одинцовский, д. Хомяки, дом 3	Данные отсутствуют	Данные отсутствуют	Земли лесного фонда	Для ведения лесного хозяйства	11 655 540	50:19:0060214:14:3У1	27 166	Земли промышленности и иного специального назначения	Автомобильный транспорт	Раздел существующего земельного участка	16
31	6	50:19:0060214:14	Установлено относительно ориентира, расположенного за пределами участка. Ориентир жилой дом. Участок находится примерно в 1000 м от ориентира по направлению на юг. Почтовый адрес ориентира: обл. Московская, р-н Одинцовский, д. Хомяки, дом 3	Данные отсутствуют	Данные отсутствуют	Земли лесного фонда	Для ведения лесного хозяйства	11 655 540	50:19:0060214:14:3У2	22 478	Земли промышленности и иного специального назначения	Автомобильный транспорт	Раздел существующего земельного участка	16
32	7	50:19:0060214:14	Установлено относительно ориентира, расположенного за пределами участка. Ориентир жилой дом. Участок находится примерно в 1000 м от ориентира по направлению на юг. Почтовый адрес ориентира: обл. Московская, р-н Одинцовский, д. Хомяки, дом 3	Данные отсутствуют	Данные отсутствуют	Земли лесного фонда	Для ведения лесного хозяйства	11 655 540	50:19:0060214:14:3У3	2 428	Земли промышленности и иного специального назначения	Автомобильный транспорт	Раздел существующего земельного участка	15
33	8	50:19:0060214:14	Установлено относительно ориентира, расположенного за пределами участка. Ориентир жилой дом. Участок находится примерно в 1000 м от ориентира по направлению на юг. Почтовый адрес ориентира: обл. Московская, р-н Одинцовский, д. Хомяки, дом 3	Данные отсутствуют	Данные отсутствуют	Земли лесного фонда	Для ведения лесного хозяйства	11 655 540	50:19:0060214:14:3У4	497	Земли промышленности и иного специального назначения	Автомобильный транспорт	Раздел существующего земельного участка	16

1	2	3	4		5	6	7	8	9	10	11	12		13
34	9	50:19:0060214:14	Установлено относительно ориентира, расположенного за пределами участка. Ориентир жилой дом. Участок находится примерно в 1000 м от ориентира по направлению на юг. Почтовый адрес ориентира: обл. Московская, р-н Одинцовский, д. Хомяки, дом 3	Данные отсутствуют	Данные отсутствуют	Земли лесного фонда	Для ведения лесного хозяйства	11 655 540	50:19:0060214:14:3У5	870	Земли промышленности и иного специального назначения	Автомобильный транспорт	Раздел существующего земельного участка	16
35	10	50:19:0060214:14	Установлено относительно ориентира, расположенного за пределами участка. Ориентир жилой дом. Участок находится примерно в 1000 м от ориентира по направлению на юг. Почтовый адрес ориентира: обл. Московская, р-н Одинцовский, д. Хомяки, дом 3	Данные отсутствуют	Данные отсутствуют	Земли лесного фонда	Для ведения лесного хозяйства	11 655 540	50:19:0060214:14:3У6	1 191	Земли промышленности и иного специального назначения	Автомобильный транспорт	Раздел существующего земельного участка	16
36	11	50:19:0060214:14	Установлено относительно ориентира, расположенного за пределами участка. Ориентир жилой дом. Участок находится примерно в 1000 м от ориентира по направлению на юг. Почтовый адрес ориентира: обл. Московская, р-н Одинцовский, д. Хомяки, дом 3	Данные отсутствуют	Данные отсутствуют	Земли лесного фонда	Для ведения лесного хозяйства	11 655 540	50:19:0060214:14:3У7	459	Земли промышленности и иного специального назначения	Автомобильный транспорт	Раздел существующего земельного участка	15
37	12	50:19:0040514	Московская область, Рузский городской округ	Данные отсутствуют	Данные отсутствуют	Данные отсутствуют	Данные отсутствуют	Данные отсутствуют	50:19:0040514:3У1	233	Земли промышленности и иного специального назначения	Автомобильный транспорт	Образование земельного участка из земель	15,16
Итого										136 078				

2.2 Экспликация земельных участков, предполагаемых к изъятию для государственных и муниципальных нужд, для размещения объекта «Реконструкция с последующей эксплуатацией на платной основе участка автомобильной дороги М-1 "Беларусь" с км 33 до км 84, Московская область» в границах Одинцовского района

№ участка на схеме	Кадастровый номер земельного участка	Адрес земельного участка по сведениям Единого государственного реестра недвижимости	Правообладатель земельного участка	Вид права	Площадь земельного участка, кв. м.	Кадастровый номер земельного участка, подлежащего образованию	Предполагаемая площадь изъятия, кв. м.
1	2	3	4	5	6	7	8
5	50:20:0100105:2235	Московская область, р-н Одинцовский, г Кубинка, ш Наро-Фоминское, уч 10 А	ООО "Кубинка-Недвижимость"	Данные отсутствуют (обременение - аренда)	87	50:20:0100105:2235	87
8	50:20:0100204:357	Московская область, р-н Одинцовский, г Кубинка	Усманов Владимир Ирикович	Собственность	16716	50:20:0100204:357:3У1	1 657
9	50:20:0100204:357	Московская область, р-н Одинцовский, г Кубинка	Усманов Владимир Ирикович	Собственность	16716	50:20:0100204:357:3У2	1 615
12	50:20:0101002:183	Московская область, р-н Одинцовский, д Ляхово	Усманов Владимир Ирикович	Собственность	8822	50:20:0101002:183:3У1	4 150
21	50:20:0070906:321	Московская область, Одинцовский район, Кубинский п/о, м.Тросна-2, уч.9	Редков Игорь Васильевич	Собственность	1 337	50:20:0070906:321	1 337
22	50:20:0070906:2627	Московская область, Одинцовский район, местечко Тросна-1, уч. 6	Редков Игорь Васильевич	Собственность	900	50:20:0070906:2627	900
23	50:20:0070741:161	Московская область, Одинцовский район, г. Кубинка, ул. Армейская, уч. 21	Гришечкина Анна Сергеевна	Собственность	917	50:20:0070741:161	917
24	50:20:0100105:258	Московская область, Одинцовский район, г. Кубинка, ул. Армейская, уч. 5	Степанова Нина Самойловна	Собственность	510	50:20:0100105:258	510

2.3 Экспликация образуемых и изменяемых земельных участков, которые после образования будут относиться к территориям общего пользования и имуществу общего пользования объекта капитального строительства «Реконструкция с последующей эксплуатацией на платной основе участка автомобильной дороги М-1 "Беларусь" с км 33 до км 84, Московская область» в границах Рузского городского округа и Одинцовского района

№ п/п	№ участка на схеме	Кадастровый номер существующего земельного участка / кадастрового квартала	Кадастровый номер образуемого / изменяемого земельного участка	Адрес образуемого / изменяемого земельного участка	Утверждаемый вид разрешенного использования образуемых земельных участков	Площадь существующего земельного участка (контура многоконтурного участка), кв. м.	Площадь образуемого и изменяемого земельного участка, кв. м.
1	2	3	4	5	6	7	8
Одинцовский район							
1	1	50:20:0000000:30	50:20:0000000:30:3У1	установлено относительно ориентира, расположенного в границах участка. Ориентир на территории Одинцовского района.	Автомобильный транспорт	444 114 289	30
2	2	50:20:0000000:30	50:20:0000000:30:3У2	установлено относительно ориентира, расположенного в границах участка. Ориентир на территории Одинцовского района.	Автомобильный транспорт	444 114 289	283
3	3	50:20:0070818:3243	50:20:0070818:3243:3У1	Московская область, Одинцовский район, в районе г. Кубинка	Земельные участки (территории) общего пользования	1 780 000	9 337
4	4	50:20:0100205	50:20:0100205:3У1	Московская область, Одинцовский район	Автомобильный транспорт	10	10
6	6	50:20:0100204	50:20:0100204:3У1	Московская область, Одинцовский район	Автомобильный транспорт	210	210
7	7	50:20:0100105	50:20:0100105:3У2	Московская область, Одинцовский район	Автомобильный транспорт	27	27
10	10	50:20:0070906	50:20:0070906:3У1	Московская область, Одинцовский район	Автомобильный транспорт	1 954	1 954
11	11	50:20:0070906	50:20:0070906:3У2	Московская область, Одинцовский район	Автомобильный транспорт	1 709	1 709
13	13	50:20:0101002:77	50:20:0101002:77:3У1	Московская область, Одинцовский район, д. Ляхово	Земельные участки (территории) общего пользования	2500	811
14	14	50:20:0000000:30	50:20:0000000:30:3У3	установлено относительно ориентира, расположенного в границах участка. Ориентир на территории Одинцовского района.	Автомобильный транспорт	444 114 289	45 688
15	15	50:20:0000000:30	50:20:0000000:30:3У4	установлено относительно ориентира, расположенного в границах участка. Ориентир на территории Одинцовского района.	Автомобильный транспорт	444 114 289	529
16	16	50:20:0100711	50:20:0100711:3У1	Московская область, Одинцовский район	Автомобильный транспорт	66	66
17	17	50:20:0100711	50:20:0100711:3У2	Московская область, Одинцовский район	Автомобильный транспорт	72	72
18	18	50:20:0000000	50:20:0000000:3У1	Московская область, Одинцовский район	Автомобильный транспорт	10	10
19	19	50:20:0000000	50:20:0000000:3У2	Московская область, Одинцовский район	Автомобильный транспорт	764	764
20	20	50:20:0000000:30	50:20:0000000:30:3У5	установлено относительно ориентира, расположенного в границах участка. Ориентир на территории Одинцовского района.	Автомобильный транспорт	444 114 289	479
25	25	50:20:0070906:2681	50:20:0070906:2681	Московская область, р-н Одинцовский	Земельные участки (территории) общего пользования	384	384
Рузский городской округ							
1	1	50:19:0060214	50:19:0060214:3У1	Московская область, Рузский городской округ	Автомобильный транспорт	135	135
2	2	50:19:0060214:32	50:19:0060214:32:3У1	Московская область, Рузский муниципальный район, Наро-Фоминское лесничество, Дороховское участковое лесничество, квартал 24, выдела 5,6,7,8,9,10	Автомобильный транспорт	10 494	4 863
3	3	50:19:0060214:32	50:19:0060214:32:3У2	Московская область, Рузский муниципальный район, Наро-Фоминское лесничество, Дороховское участковое лесничество, квартал 24, выдела 5,6,7,8,9,10	Автомобильный транспорт	10 494	1 053
4	4	50:19:0060214:32	50:19:0060214:32:3У3	Московская область, Рузский муниципальный район, Наро-Фоминское лесничество, Дороховское участковое лесничество, квартал 24, выдела 5,6,7,8,9,10	Автомобильный транспорт	10 494	1 169
5	5	50:19:0060214:14	50:19:0060214:14:3У1	Установлено относительно ориентира, расположенного за пределами участка. Ориентир жилой дом. Участок находится примерно в 1000 м от ориентира по направлению на юг. Почтовый адрес ориентира: обл. Московская, р-н Одинцовский, д. Хомяки, дом 3	Автомобильный транспорт	11 655 540	27 166
6	6	50:19:0060214:14	50:19:0060214:14:3У2	Установлено относительно ориентира, расположенного за пределами участка. Ориентир жилой дом. Участок находится примерно в 1000 м от ориентира по направлению на юг. Почтовый адрес ориентира: обл. Московская, р-н Одинцовский, д. Хомяки, дом 3	Автомобильный транспорт	11 655 540	22 478

1	2	3	4	5	6	7	8
7	7	50:19:0060214:14	50:19:0060214:14:3У3	Установлено относительно ориентира, расположенного за пределами участка. Ориентир жилой дом. Участок находится примерно в 1000 м от ориентира по направлению на юг. Почтовый адрес ориентира: обл. Московская, р-н Одинцовский, д. Хомяки, дом 3	Автомобильный транспорт	11 655 540	2 428
8	8	50:19:0060214:14	50:19:0060214:14:3У4	Установлено относительно ориентира, расположенного за пределами участка. Ориентир жилой дом. Участок находится примерно в 1000 м от ориентира по направлению на юг. Почтовый адрес ориентира: обл. Московская, р-н Одинцовский, д. Хомяки, дом 3	Автомобильный транспорт	11 655 540	497
9	9	50:19:0060214:14	50:19:0060214:14:3У5	Установлено относительно ориентира, расположенного за пределами участка. Ориентир жилой дом. Участок находится примерно в 1000 м от ориентира по направлению на юг. Почтовый адрес ориентира: обл. Московская, р-н Одинцовский, д. Хомяки, дом 3	Автомобильный транспорт	11 655 540	870
10	10	50:19:0060214:14	50:19:0060214:14:3У6	Установлено относительно ориентира, расположенного за пределами участка. Ориентир жилой дом. Участок находится примерно в 1000 м от ориентира по направлению на юг. Почтовый адрес ориентира: обл. Московская, р-н Одинцовский, д. Хомяки, дом 3	Автомобильный транспорт	11 655 540	1 191
11	11	50:19:0060214:14	50:19:0060214:14:3У7	Установлено относительно ориентира, расположенного за пределами участка. Ориентир жилой дом. Участок находится примерно в 1000 м от ориентира по направлению на юг. Почтовый адрес ориентира: обл. Московская, р-н Одинцовский, д. Хомяки, дом 3	Автомобильный транспорт	11 655 540	459
12	12	50:19:0040514	50:19:0040514:3У1	Московская область, Рузский городской округ	Автомобильный транспорт	1 225	233

2.4 Экспликация объектов капитального строительства, предполагаемых к изъятию для государственных и муниципальных нужд, для размещения объекта «Реконструкция с последующей эксплуатацией на платной основе участка автомобильной дороги М-1 "Беларусь" с км 33 до км 84, Московская область» в границах Одинцовского района

№ участка на схеме	Кадастровый номер объекта капитального строительства	Адрес объекта капитального строительства по сведениям Единого государственного реестра недвижимости	Правообладатель объекта капитального строительства	Вид права	Площадь объекта капитального строительства, кв. м.	Наименование объекта капитального строительства	Предполагаемая площадь изъятия, кв. м.
1	2	3	4	5	6	7	8
-	50:20:0070906:2721	РФ, Московская область, Одинцовский муниципальный район, гп Кубинка, г. Кубинка, ул. Армейская	Редков Игорь Васильевич	Собственность	151.5	Гараж	151.5

3. Каталоги координат

3.1 Каталог координат красных линий

Одинцовский район (зона 2)

№ точки	X	Y
к1	450660.42	2145736.98
к2	450657.32	2145717.23
к3	450651.05	2145677.72
к4	450648.03	2145657.93
к5	450644.99	2145638.17
к6	450638.87	2145598.64
к7	450636.07	2145580.26
к8	450634.39	2145569.70
к9	450632.74	2145559.12
к10	450629.66	2145539.36
к11	450627.40	2145524.68
к12	450625.61	2145513.55
к13	450624.93	2145509.21
к14	450622.26	2145491.76
к15	450620.49	2145480.05
к16	450612.37	2145427.37
к17	450611.29	2145420.78
к18	450599.41	2145341.64
к19	450425.98	2144198.97
к20	450413.69	2144138.33
к21	450412.28	2144129.00
к22	450398.03	2144003.70
к23	450396.32	2143992.38
к24	450393.98	2143977.00
к25	450391.01	2143957.83
к26	450378.91	2143878.13
к27	450375.56	2143855.86
к28	450369.78	2143818.85
к29	450367.26	2143802.58
к30	450360.31	2143754.49
к31	450358.13	2143739.66
к32	450349.26	2143680.33
к33	450346.83	2143663.95
к34	450299.35	2143347.48
к35	450297.89	2143336.71
к36	450295.03	2143315.64
к37	450293.06	2143302.39
к38	450290.47	2143284.65
к39	450284.79	2143245.06
к40	450281.88	2143225.27
к41	450280.16	2143213.46
к42	450278.34	2143200.75
к43	450276.20	2143185.65
к44	450273.45	2143165.85

к45	450258.58	2143067.04
к46	450239.05	2142959.62
к47	450237.43	2142949.38
к48	450230.74	2142889.17
к49	450227.76	2142869.35
к50	450225.02	2142849.52
к51	450221.92	2142827.88
к52	450217.18	2142794.10
к53	450197.60	2142679.94
к54	450189.28	2142629.28
к55	450165.37	2142459.12
к56	450153.21	2142387.09
к57	450147.37	2142356.45
к58	450137.32	2142296.26
к59	450127.42	2142277.07
к60	450121.69	2142238.91
к61	450121.98	2142188.14
к62	450115.75	2142140.48
к63	450096.12	2141998.29
к64	450088.80	2141951.85
к65	450083.09	2141913.74
к66	450077.31	2141879.96
к67	450073.18	2141851.57
к68	450070.73	2141834.72
к69	450066.50	2141807.44
к70	449485.96	2137912.62
к71	449482.82	2137893.23
к72	449480.31	2137874.65
к73	449477.45	2137852.81
к74	449474.10	2137834.00
к75	449471.39	2137816.99
к76	449469.25	2137807.48
к77	449467.87	2137797.12
к78	449466.01	2137787.85
к79	449461.40	2137773.10
к80	449455.41	2137763.52
к81	449450.43	2137755.57
к82	449437.60	2137742.16
к83	449421.24	2137732.22
к84	449407.00	2137726.80
к85	449392.97	2137724.07
к86	449374.61	2137723.12
к87	449363.55	2137723.77
к88	449293.76	2137730.76
к89	449272.68	2137731.01
к90	449261.55	2137730.40

к91	449252.35	2137729.47
к92	449241.38	2137727.87
к93	449228.52	2137725.35
к94	449212.37	2137721.04
к95	449198.27	2137716.19
к96	449194.49	2137714.71
к97	449173.32	2137705.35
к98	449146.72	2137689.66
к99	449122.40	2137673.55
к100	449092.50	2137654.86
к101	449063.68	2137635.67
к102	449027.28	2137612.33
к103	449021.34	2137608.52
к104	449014.08	2137603.98
к105	449004.72	2137598.64
к106	449000.02	2137596.30
к107	448997.69	2137595.18
к108	448993.70	2137593.48
к109	448977.68	2137587.32
к110	448972.51	2137586.70
к111	448966.88	2137586.36
к112	448959.89	2137586.36
к113	448954.18	2137586.63
к114	448898.50	2137590.86
к115	448898.32	2137590.87
к116	448889.57	2137591.17
к117	448879.09	2137589.11
к118	448872.77	2137587.21
к119	448865.05	2137583.29
к120	448859.16	2137578.63
к121	448847.21	2137561.39
к122	448835.80	2137543.20
к123	448812.48	2137505.51
к124	448810.27	2137495.07
к125	448810.70	2137487.61
к126	448812.98	2137479.86
к127	448818.02	2137470.06
к128	448818.04	2137470.03
к129	448825.78	2137459.84
к130	448833.69	2137455.53
к131	448843.02	2137452.25
к132	448854.40	2137450.71
к133	448881.29	2137451.10
к134	448892.49	2137451.53
к135	448914.87	2137452.64
к136	448917.49	2137451.53
к137	448919.47	2137450.00
к138	448921.21	2137447.74
к139	448921.96	2137446.11
к140	448922.69	2137443.08

к141	448828.38	2137605.03
к142	448828.48	2137593.68
к143	448828.01	2137584.67
к144	448826.77	2137571.80
к145	448824.11	2137560.04
к146	448818.46	2137545.31
к147	448814.32	2137534.76
к148	448806.50	2137521.94
к149	448797.17	2137508.74
к150	448793.39	2137502.73
к151	448782.72	2137486.99
к152	448770.61	2137469.92
к153	448751.63	2137442.11
к154	448727.28	2137406.40
к155	448716.68	2137390.79
к156	448689.35	2137348.61
к157	448673.49	2137326.07
к158	448653.27	2137293.29
к159	448641.51	2137271.86
к160	448626.36	2137239.39
к161	448810.11	2137604.51
к162	448810.56	2137592.93
к163	448809.64	2137577.18
к164	448808.94	2137573.70
к165	448807.70	2137570.93
к166	448806.24	2137568.86
к167	448804.05	2137566.75
к168	448801.93	2137565.37
к169	448799.11	2137564.23
к170	448797.13	2137563.80
к171	448794.64	2137563.61
к172	448703.43	2137558.89
к173	448697.45	2137577.95
к174	448681.28	2137577.63
к175	448682.85	2137562.68
к176	448642.94	2137566.26
к177	448630.99	2137566.83
к178	448625.00	2137566.82
к179	448619.03	2137566.61
к180	448613.06	2137566.22
к181	448607.10	2137565.62
к182	448601.17	2137564.84
к183	448595.27	2137563.86
к184	448589.41	2137562.69
к185	448583.58	2137561.33
к186	448563.65	2137553.66
к187	448540.17	2137546.54
к188	448509.55	2137544.37
к189	448500.40	2137546.77
к190	448476.74	2137544.91

κ191	448457.99	2137540.06
κ192	448360.32	2137533.05
κ193	448361.99	2137512.02
κ194	448458.93	2137507.79
κ195	448486.98	2137504.99
κ196	448492.52	2137505.31
κ197	448509.14	2137508.22
κ198	448519.31	2137513.66
κ199	448570.28	2137515.02
κ200	448575.92	2137514.88
κ201	448581.52	2137514.16
κ202	448588.82	2137512.31
κ203	448594.09	2137510.28
κ204	448599.12	2137507.72
κ205	448603.86	2137504.65
κ206	448608.26	2137501.11
κ207	448613.52	2137495.73
κ208	448616.96	2137491.24
κ209	448619.91	2137486.43
κ210	448622.35	2137481.34
κ211	448624.77	2137474.21
κ212	448629.12	2137457.10
κ213	448633.57	2137431.40
κ214	448636.32	2137416.87
κ215	448642.70	2137364.95
κ216	448642.61	2137342.34
κ217	448642.30	2137338.68
κ218	448641.60	2137332.73
κ219	448640.71	2137326.81
κ220	448639.62	2137320.92
κ221	448638.33	2137315.07
κ222	448636.86	2137309.26
κ223	448635.19	2137303.51
κ224	448633.33	2137297.81
κ225	448624.59	2137275.30
κ226	448612.10	2137245.83
κ227	448944.43	2137438.82
κ228	448949.32	2137447.52
κ229	448949.58	2137448.47
κ230	448950.15	2137449.45
κ231	448950.85	2137450.15
κ232	448951.83	2137450.71
κ233	448952.79	2137450.97
κ234	448953.49	2137451.01
κ235	448968.58	2137450.37
κ236	448983.64	2137449.34
κ237	448998.67	2137447.92
κ238	449041.99	2137443.26
κ239	449093.18	2137437.75

κ240	449096.01	2137437.31
κ241	449097.65	2137436.82
κ242	449099.13	2137436.19
κ243	449099.18	2137436.18
κ244	449101.21	2137435.02
κ245	449103.85	2137432.84
κ246	449105.67	2137430.63
κ247	449107.31	2137427.62
κ248	449108.17	2137424.90
κ249	449108.52	2137422.64
κ250	449109.07	2137407.63
κ251	449125.59	2137406.66
κ252	449126.28	2137416.75
κ253	449126.96	2137426.95
κ254	449131.58	2137426.66
κ255	449132.63	2137438.81
κ256	449132.63	2137448.87
κ257	449145.05	2137443.63
κ258	449182.71	2137425.16
κ259	449184.07	2137424.28
κ260	449165.47	2137392.89
κ261	449227.40	2137360.29
κ262	449237.36	2137383.54
κ263	449256.26	2137360.35
κ264	449283.29	2137324.53
κ265	449304.91	2137294.62
κ266	449320.44	2137270.14
κ267	449334.29	2137233.12
κ268	449336.28	2137197.02
κ269	449330.69	2137171.27
κ270	449321.21	2137118.19
κ271	449296.74	2137071.15
κ272	449263.39	2136992.51
κ273	449245.95	2136881.74
κ274	449220.07	2136717.71
κ275	449213.30	2136705.87
κ276	449163.80	2136498.53
κ277	449211.55	2136447.95
κ278	449233.43	2136416.45
κ279	449247.91	2136385.61
κ280	447630.17	2124424.10
κ281	447627.14	2124397.85
κ282	447624.15	2124370.22
κ283	447621.14	2124365.63
κ284	447593.44	2124354.72
κ285	447583.70	2124357.72
κ286	447575.68	2124366.58

к287	447561.85	2124359.02
к288	447575.49	2124327.26
к289	447597.84	2124281.82
к290	447598.00	2124281.20
к291	447598.26	2124279.95
к292	447598.43	2124278.69
к293	447598.51	2124277.42
к294	447598.51	2124276.14
к295	447598.42	2124274.87
к296	447598.25	2124273.61
к297	447597.99	2124272.36
к298	447597.65	2124271.13
к299	447597.44	2124270.53
к300	447596.98	2124269.34
к301	447596.43	2124268.19
к302	447595.88	2124267.21
к303	447595.81	2124267.07
к304	447589.35	2124259.63
к305	447573.62	2124246.56
к306	447565.34	2124181.50
к307	447561.98	2124174.69
к308	447551.87	2124153.26
к309	447543.42	2124136.86
к310	447539.72	2124126.53
к311	447539.13	2124122.73
к312	447538.03	2124115.53
к313	447538.37	2124112.45
к314	447540.14	2124102.16
к315	447542.74	2124093.35
к316	447546.71	2124085.66
к317	447552.25	2124079.06
к318	447559.64	2124072.57
к319	447565.92	2124069.49
к320	447571.87	2124066.88
к321	447570.57	2124054.84
к322	447568.52	2124035.96
к323	447580.28	2124034.67
к324	447577.49	2124008.83
к325	447566.07	2123987.21
к326	447376.46	2122134.11
к327	447351.49	2122034.91
к328	447341.97	2121989.59
к329	447328.35	2121930.15
к330	447314.50	2121874.37
к331	447302.68	2121834.07
к332	447284.50	2121772.00
к333	447269.67	2121726.53
к334	447253.70	2121680.11
к335	447234.93	2121632.28

к336	447218.57	2121639.57
к337	447207.34	2121614.51
к338	447223.11	2121606.68
к339	447193.53	2121552.64
к340	447167.56	2121514.08
к341	447147.92	2121487.49
к342	447118.63	2121454.40
к343	447054.63	2121397.76
к344	446985.78	2121352.33
к345	446913.15	2121276.92
к346	446917.91	2121278.71
к347	446922.65	2121280.53
к348	446927.38	2121282.40
к349	446932.09	2121284.30
к350	446936.78	2121286.24
к351	446941.46	2121288.22
к352	446946.13	2121290.24
к353	446950.77	2121292.29
к354	446955.40	2121294.39
к355	446960.01	2121296.52
к356	446964.61	2121298.69
к357	446969.18	2121300.90
к358	446975.39	2121303.97
к359	446981.57	2121307.11
к360	446986.66	2121309.77
к361	446992.48	2121312.88
к362	446998.26	2121316.05
к363	447002.67	2121318.52
к364	447007.06	2121321.03
к365	447011.43	2121323.57
к366	447015.77	2121326.14
к367	447020.10	2121328.76
к368	447025.07	2121331.82
к369	447030.00	2121334.93
к370	447034.91	2121338.08
к371	447039.27	2121340.94
к372	447043.61	2121343.83
к373	447047.92	2121346.76
к374	447052.88	2121350.19
к375	447057.81	2121353.67
к376	447063.37	2121357.68
к377	447068.87	2121361.74
к378	447070.39	2121362.88
к379	447073.56	2121365.27
к380	447076.72	2121367.69
к381	447080.92	2121370.94
к382	447085.09	2121374.24
к383	447089.24	2121377.58
к384	447093.64	2121381.24
к385	447097.98	2121384.93

к386	447102.29	2121388.65
к387	447106.56	2121392.41
к388	447107.16	2121392.95
к389	447109.56	2121395.10
к390	447113.19	2121398.39
к391	447116.80	2121401.72
к392	447120.39	2121405.07
к393	447123.95	2121408.46
к394	447127.48	2121411.87
к395	447130.98	2121415.31
к396	447134.46	2121418.77
к397	447137.91	2121422.27
к398	447141.33	2121425.79
к399	447144.73	2121429.34
к400	447148.26	2121433.11
к401	447151.75	2121436.89
к402	447155.21	2121440.71
к403	447158.63	2121444.56
к404	447162.03	2121448.43
к405	447165.30	2121452.22
к406	447168.55	2121456.04
к407	447171.77	2121459.88
к408	447174.95	2121463.76
к409	447178.57	2121468.23
к410	447179.56	2121469.42
к411	447183.62	2121474.56
к412	447187.59	2121479.70
к413	447189.42	2121482.10
к414	447193.06	2121486.95
к415	447195.43	2121490.15
к416	447197.78	2121493.37
к417	447201.39	2121498.39
к418	447205.29	2121503.94
к419	447209.15	2121509.55
к420	447212.59	2121514.74
к421	447215.96	2121519.96
к422	447219.27	2121525.20
к423	447220.12	2121526.56
к424	447213.35	2121504.73
к425	447205.53	2121481.07
к426	447197.36	2121457.44
к427	447189.53	2121433.68
к428	447181.51	2121410.06
к429	447173.17	2121386.47
к430	447165.29	2121362.70
к431	447157.35	2121339.02
к432	447149.25	2121315.30
к433	447140.94	2121290.92
к434	447126.42	2121247.57
к435	447112.37	2121205.33
к436	447101.44	2121172.16

к437	447097.42	2121159.88
к438	447086.34	2121124.45
к439	447075.04	2121088.27
к440	447064.44	2121052.75
к441	447057.27	2121028.40
к442	447051.12	2121004.53
к443	447035.40	2120953.90
к444	447022.16	2120908.81
к445	447008.07	2120860.85
к446	446993.69	2120811.88
к447	446972.87	2120740.96
к448	446950.41	2120664.46
к449	446923.39	2120572.17
к450	446918.06	2120553.84
к451	446907.18	2120515.58
к452	446904.78	2120506.91
к453	446893.25	2120463.89
к454	446884.42	2120427.35
к455	446881.11	2120415.12
к456	446877.85	2120402.92
к457	446875.77	2120394.41
к458	446871.90	2120378.48
к459	446866.12	2120354.19
к460	446863.58	2120344.15
к461	446842.99	2120259.28
к462	446848.68	2120309.04
к463	446848.60	2120315.15
к464	446848.22	2120326.93
к465	446848.00	2120332.30
к466	446847.93	2120334.02
к467	446847.78	2120337.12
к468	446847.47	2120342.89
к469	446847.38	2120344.81
к470	446847.14	2120349.64
к471	446846.86	2120354.48
к472	446846.54	2120359.34
к473	446846.30	2120362.67
к474	446845.94	2120367.43
к475	446845.55	2120372.15
к476	446845.24	2120376.18
к477	446844.90	2120380.26
к478	446844.35	2120385.91
к479	446844.19	2120387.40
к480	446843.20	2120394.53
к481	446842.13	2120401.61
к482	446841.30	2120406.57
к483	446840.21	2120412.88
к484	446840.03	2120413.82
к485	446839.15	2120419.02
к486	446838.22	2120424.25
к487	446837.08	2120430.48

к488	446835.86	2120436.71
к489	446835.00	2120440.91
к490	446834.10	2120445.10
к491	446832.88	2120450.60
к492	446831.61	2120456.09
к493	446830.76	2120459.64
к494	446829.89	2120463.20
к495	446828.45	2120468.77
к496	446826.96	2120474.32
к497	446825.43	2120479.85
к498	446824.35	2120483.60
к499	446823.26	2120487.35
к500	446821.90	2120491.86
к501	446820.50	2120496.36
к502	446819.46	2120499.66
к503	446817.39	2120506.09
к504	446815.25	2120512.51
к505	446813.36	2120518.00
к506	446812.72	2120519.83
к507	446810.85	2120524.86
к508	446808.94	2120529.85
к509	446806.99	2120534.82
к510	446804.58	2120540.82
к511	446802.10	2120546.80
к512	446801.61	2120547.95
к513	446801.37	2120548.50
к514	446798.83	2120554.43
к515	446796.22	2120560.33
к516	446793.97	2120565.51
к517	446791.65	2120570.70
к518	446789.23	2120575.92
к519	446788.46	2120577.56
к520	446787.68	2120579.20
к521	446784.69	2120585.43
к522	446782.03	2120590.83
к523	446779.32	2120596.21
к524	446776.61	2120601.44
к525	446773.85	2120606.64
к526	446771.22	2120611.49
к527	446768.54	2120616.32
к528	446765.82	2120621.12
к529	446763.01	2120625.93
к530	446760.10	2120630.84
к531	446756.99	2120635.89
к532	446753.83	2120640.90
к533	446750.64	2120645.89
к534	446747.39	2120650.84
к535	446743.88	2120656.04
к536	446740.98	2120660.22
к537	446735.84	2120603.76

к538	446756.29	2120564.87
к539	446769.56	2120535.25
к540	446780.57	2120505.49
к541	446780.82	2120504.80
к542	446790.02	2120473.67
к543	446796.64	2120446.36
к544	446798.84	2120437.30
к545	446805.28	2120404.60
к546	446810.41	2120363.47
к547	446813.04	2120334.99
к548	446812.09	2120292.93
к549	446810.45	2120259.32
к550	446802.01	2120254.95
к551	446793.95	2120231.44
к552	446798.23	2120228.70
к553	446807.28	2120222.93
к554	446801.80	2120198.10
к555	446795.87	2120161.76
к556	446790.78	2120140.26
к557	446677.24	2119701.73
к558	446668.54	2119692.67
к559	446646.71	2119690.37
к560	446649.06	2119659.91
к561	446663.58	2119659.21
к562	446664.76	2119659.26
к563	446665.87	2119659.02
к564	446666.42	2119658.83
к565	446667.59	2119658.16
к566	446668.69	2119657.08
к567	446669.20	2119656.26
к568	446669.71	2119654.81
к569	446669.81	2119653.28
к570	446669.60	2119652.14
к571	446669.06	2119650.90
к572	446664.52	2119630.04
к573	446657.34	2119615.44
к574	446646.82	2119577.70
к575	446644.59	2119563.31
к576	446644.49	2119562.82
к577	446641.06	2119546.85
к578	446636.19	2119524.10
к579	446633.50	2119514.93
к580	446629.35	2119500.31
к581	446622.95	2119481.20
к582	446617.55	2119467.77
к583	446612.90	2119458.25
к584	446603.94	2119445.34

к585	446596.11	2119435.32
к586	446585.90	2119425.83
к587	446572.44	2119415.15
к588	446559.25	2119406.37
к589	446546.71	2119398.57
к590	446530.33	2119388.72
к591	446477.00	2119357.16
к592	446451.02	2119342.24
к593	446430.67	2119330.51
к594	446411.45	2119316.64
к595	446398.68	2119305.36
к596	446387.00	2119293.03
к597	446376.34	2119278.76
к598	446368.66	2119264.89
к599	446361.45	2119248.80
к600	446355.14	2119230.55
к601	446348.93	2119207.99
к602	446344.04	2119188.83
к603	446326.71	2119174.25
к604	446314.94	2119164.06
к605	446309.78	2119155.56
к606	446308.22	2119151.59
к607	446306.12	2119137.58
к608	446310.63	2119119.80
к609	446316.60	2119106.33
к610	446310.55	2119075.17
к611	446345.80	2118842.40
к612	446346.51	2118841.80
к613	446348.76	2118839.88
к614	446350.94	2118838.03
к615	446355.32	2118834.30
к616	446368.05	2118824.22
к617	446402.69	2118797.36
к618	446402.83	2118796.19
к619	446398.45	2118777.18
к620	446394.41	2118758.33
к621	446362.38	2118607.34
к622	446344.09	2118624.09
к623	446333.20	2118633.74
к624	446329.31	2118627.77
к625	446325.07	2118620.52
к626	446320.64	2118613.38
к627	446318.92	2118610.59
к628	446317.90	2118608.77
к629	446316.79	2118606.78
к630	446315.12	2118603.28
к631	446670.66	2118415.09

к632	446669.42	2118417.09
к633	446667.56	2118419.73
к634	446665.70	2118423.14
к635	446664.02	2118429.11
к636	446663.93	2118430.20
к637	446663.81	2118432.21
к638	446667.38	2118443.09
к639	446667.47	2118445.83
к640	446672.03	2118458.60
к641	446674.19	2118465.20
к642	446679.00	2118481.27
к643	446682.58	2118495.23
к644	446685.33	2118508.53
к645	446687.81	2118531.09
к646	446688.12	2118543.64
к647	446687.83	2118554.43
к648	446686.65	2118568.91
к649	446685.45	2118577.88
к650	446685.20	2118579.32
к651	446682.03	2118595.47
к652	446676.65	2118614.66
к653	446670.31	2118631.73
к654	446663.15	2118647.25
к655	446656.46	2118659.49
к656	446649.96	2118669.89
к657	446641.63	2118681.57
к658	446633.51	2118691.60
к659	446623.67	2118702.24
к660	446610.83	2118714.09
к661	446600.27	2118722.84
к662	446587.32	2118732.69
к663	446522.78	2118783.39
к664	446502.13	2118799.36
к665	446529.99	2118900.74
к666	446529.85	2118913.16
к667	446551.66	2118976.33
к668	446565.28	2119015.77
к669	446570.93	2119032.13
к670	446581.14	2119061.69
к671	446599.83	2119045.97
к672	446602.02	2119053.71
к673	446603.37	2119061.54
к674	446603.77	2119067.54
к675	446603.83	2119073.55
к676	446603.82	2119074.19
к677	446603.18	2119080.39
к678	446600.72	2119090.46
к679	446598.15	2119103.55
к680	446595.98	2119116.72

к681	446610.40	2119167.17
к682	446627.76	2119225.12
к683	446652.77	2119318.71
к684	446710.93	2119512.42
к685	446710.99	2119512.65
к686	446714.69	2119525.56
к687	446718.87	2119540.18
к688	446725.76	2119563.00
к689	446738.97	2119605.66
к690	446745.15	2119625.66
к691	446751.95	2119648.46
к692	446758.03	2119669.93
к693	446766.33	2119700.84
к694	446774.51	2119732.33
к695	446861.31	2120098.03
к696	446881.34	2120171.58
к697	446903.91	2120269.74
к698	446925.50	2120346.59
к699	446963.08	2120473.78
к700	447082.02	2120877.51
к701	447184.14	2121226.03
к702	447211.75	2121319.66
к703	447217.79	2121340.15
к704	447220.43	2121349.12
к705	447226.47	2121369.58
к706	447234.08	2121393.47
к707	447266.17	2121488.72
к708	447273.99	2121511.92
к709	447281.67	2121535.80
к710	447295.13	2121577.22
к711	447307.76	2121616.10
к712	447312.54	2121630.82
к713	447320.63	2121654.50
к714	447324.57	2121666.47
к715	447328.47	2121678.34
к716	447332.74	2121690.09
к717	447337.09	2121702.06
к718	447340.73	2121714.26
к719	447344.15	2121725.70
к720	447347.93	2121738.34
к721	447351.54	2121750.42
к722	447354.99	2121762.26
к723	447358.64	2121774.81
к724	447361.97	2121786.21
к725	447365.61	2121798.72
к726	447367.54	2121805.46
к727	447370.10	2121814.39
к728	447375.21	2121832.22
к729	447377.31	2121839.68

к730	447381.18	2121853.43
к731	447383.73	2121862.48
к732	447386.31	2121871.65
к733	447389.62	2121883.41
к734	447393.86	2121898.83
к735	447396.31	2121907.75
к736	447399.64	2121919.87
к737	447402.86	2121932.02
к738	447405.78	2121943.04
к739	447409.32	2121956.42
к740	447412.64	2121969.62
к741	447415.46	2121980.82
к742	447418.63	2121993.76
к743	447421.45	2122005.31
к744	447424.44	2122017.86
к745	447427.28	2122029.79
к746	447429.95	2122041.33
к747	447432.96	2122054.35
к748	447438.47	2122078.91
к749	447440.31	2122087.35
к750	447442.80	2122098.80
к751	447444.65	2122107.32
к752	447448.06	2122123.42
к753	447449.78	2122131.65
к754	447451.62	2122140.50
к755	447454.05	2122152.62
к756	447456.65	2122165.64
к757	447656.55	2123883.38
к758	447682.95	2123881.16
к759	447683.30	2123887.51
к760	447678.52	2123889.86
к761	447677.19	2123893.63
к762	447680.75	2123925.09
к763	447692.50	2123975.30
к764	447699.65	2124023.25
к765	447709.47	2124076.24
к766	447726.58	2124172.52
к767	447727.03	2124177.59
к768	447726.90	2124179.42
к769	447726.35	2124187.74
к770	447724.75	2124194.34
к771	447722.96	2124199.11
к772	447717.98	2124207.98
к773	447714.84	2124211.98
к774	447707.40	2124218.92
к775	447704.63	2124220.88
к776	447710.96	2124282.43
к777	447703.42	2124292.91

к778	447694.67	2124301.81
к779	447701.63	2124353.55
к780	447704.62	2124378.40
к781	447707.70	2124403.25
к782	447710.37	2124428.58
к783	449573.94	2136387.11
к784	449563.80	2136426.56
к785	449560.42	2136466.99
к786	449559.60	2136521.89
к787	449557.97	2136531.10
к788	449551.19	2136539.80
к789	449545.87	2136542.34
к790	449540.52	2136543.48
к791	449538.76	2136542.91
к792	449532.14	2136540.75
к793	449500.34	2136529.33
к794	449492.89	2136526.65
к795	449457.24	2136515.48
к796	449450.39	2136511.81
к797	449446.39	2136508.65
к798	449443.21	2136506.13
к799	449441.77	2136504.26
к800	449440.22	2136502.23
к801	449439.75	2136497.98
к802	449440.64	2136493.95
к803	449442.78	2136489.30
к804	449463.15	2136462.81
к805	449485.65	2136429.05
к806	449499.86	2136398.79
к807	449508.39	2136368.74
к808	449573.48	2137359.69
к809	449561.23	2137361.20
к810	449557.43	2137327.95
к811	449554.70	2137301.76
к812	449544.08	2137303.94
к813	449540.13	2137287.08
к814	449537.16	2137270.72
к815	449547.37	2137268.80
к816	449541.77	2137262.41
к817	449534.00	2137256.42
к818	449532.18	2137251.10
к819	449531.12	2137248.44
к820	449528.75	2137243.24
к821	449526.05	2137238.20
к822	449524.58	2137235.75
к823	449518.54	2137227.81
к824	449511.80	2137221.82
к825	449511.25	2137221.17
к826	449510.27	2137220.49

к827	449508.70	2137219.79
к828	449502.91	2137216.30
к829	449502.49	2137216.05
к830	449493.72	2137212.75
к831	449491.81	2137197.45
к832	449489.48	2137179.59
к833	449486.01	2137155.72
к834	449468.11	2137158.37
к835	449463.03	2137116.25
к836	449461.40	2137105.52
к837	449459.72	2137094.79
к838	449453.12	2137067.95
к839	449450.21	2137050.87
к840	449434.93	2136975.62
к841	449425.53	2136932.80
к842	449415.96	2136875.19
к843	449404.26	2136793.85
к844	449398.88	2136732.61
к845	449400.33	2136663.05
к846	449405.44	2136612.03
к847	449412.83	2136562.76
к848	449414.40	2136555.06
к849	449420.39	2136549.03
к850	449426.31	2136545.68
к851	449432.74	2136543.92
к852	449439.53	2136544.85
к853	449458.57	2136550.88
к854	449471.95	2136556.65
к855	449495.17	2136566.74
к856	449541.68	2136583.47
к857	449561.35	2136589.46
к858	449562.03	2136590.25
к859	449564.52	2136593.11
к860	449565.21	2136631.33
к861	449569.55	2136708.78
к862	449566.77	2136755.31
к863	449568.33	2136770.83
к864	449569.73	2136791.12
к865	449571.14	2136811.42
к866	449573.11	2136825.15
к867	449585.11	2136936.72
к868	449594.83	2137027.58
к869	449598.39	2137060.01
к870	449600.70	2137077.64
к871	449600.82	2137079.23
к872	449600.66	2137080.21
к873	449600.49	2137080.79
к874	449599.97	2137081.87
к875	449599.09	2137082.95
к876	449597.98	2137083.80
к877	449596.70	2137084.34

к878	449595.12	2137084.57
к879	449596.18	2137091.27
к880	449596.75	2137091.14
к881	449597.73	2137091.06
к882	449598.32	2137091.09
к883	449599.47	2137091.33
к884	449600.37	2137091.71
к885	449601.35	2137092.35
к886	449602.18	2137093.19
к887	449602.83	2137094.17
к888	449603.14	2137094.89
к889	449611.89	2137166.17
к890	449619.95	2137223.34
к891	449629.30	2137280.32
к892	449637.57	2137321.82
к893	449633.00	2137331.74
к894	449637.44	2137351.54
к895	449635.57	2137354.50
к896	449633.32	2137357.17
к897	449630.73	2137359.52
к898	449627.85	2137361.50
к899	449625.53	2137362.72
к900	449623.09	2137363.70
к901	449578.87	2137370.47
к902	449576.45	2137359.32
к903	449568.29	2137886.72
к904	449549.03	2137770.20
к905	449540.85	2137711.61
к906	449518.65	2137574.83
к907	449551.89	2137566.31
к908	449564.41	2137560.43
к909	449573.45	2137553.55
к910	449581.31	2137544.71
к911	449587.48	2137532.34
к912	449590.79	2137519.60
к913	449590.63	2137507.63
к914	449590.32	2137485.27
к915	449587.55	2137466.35
к916	449582.79	2137433.81
к917	449585.73	2137432.31
к918	449585.75	2137432.49
к919	449594.49	2137428.61
к920	449607.18	2137423.75
к921	449625.76	2137416.38
к922	449642.15	2137410.21
к923	449645.15	2137423.52
к924	449665.65	2137418.98
к925	449684.82	2137484.66
к926	449697.16	2137526.52
к927	449708.96	2137563.79

к928	449708.39	2137579.93
к929	449708.64	2137582.43
к930	449714.79	2137600.84
к931	449723.80	2137608.72
к932	449725.69	2137610.74
к933	449727.37	2137612.95
к934	449728.81	2137615.31
к935	449730.00	2137617.81
к936	449737.90	2137639.59
к937	449743.30	2137655.50
к938	449746.34	2137663.51
к939	449752.02	2137662.68
к940	449758.27	2137675.88
к941	449776.32	2137719.46
к942	449597.70	2136386.91
к943	449596.44	2136481.75
к944	449612.51	2136484.93
к945	449613.03	2136501.76
к946	449607.06	2136502.03
к947	449608.93	2136619.94
к948	449613.05	2136710.34
к949	449616.46	2136767.85
к950	449618.61	2136780.84
к951	449624.44	2136785.17
к952	449622.02	2136788.52
к953	449619.89	2136791.86
к954	449625.48	2136832.89
к955	449633.06	2136874.37
к956	449640.43	2136882.70
к957	449642.21	2136891.91
к958	449636.69	2136897.51
к959	449655.60	2137051.92
к960	449663.79	2137055.96
к961	449665.72	2137066.82
к962	449662.06	2137080.60
к963	449674.22	2137172.94
к964	449680.01	2137176.20
к965	449680.76	2137184.51
к966	449676.11	2137185.56
к967	449672.88	2137189.14
к968	449690.14	2137291.16
к969	449691.71	2137300.43
к970	449692.78	2137306.75
к971	449699.31	2137305.75
к972	449702.37	2137321.84
к973	449684.57	2137325.91
к974	449685.82	2137330.61

к975	449687.87	2137335.02
к976	449691.29	2137339.74
к977	449695.62	2137343.65
к978	449700.66	2137346.57
к979	449705.26	2137348.17
к980	449710.06	2137348.94
к981	449714.92	2137348.86
к982	449718.76	2137348.19
к983	449719.62	2137347.64
к984	449730.32	2137345.07
к985	449750.52	2137340.22
к986	449762.29	2137337.40
к987	449769.53	2137330.23
к988	449790.32	2137326.40
к989	449811.46	2137322.50
к990	449815.63	2137321.73
к991	449817.21	2137321.41
к992	449825.28	2137319.90
к993	449825.49	2137320.36
к994	449825.49	2137320.37
к995	449826.33	2137322.37
к996	449826.49	2137322.81
к997	449826.70	2137323.23
к998	449827.05	2137323.70
к999	449827.47	2137324.11
к1000	449827.96	2137324.44
к1001	449828.50	2137324.67
к1002	449829.07	2137324.81
к1003	449829.65	2137324.86
к1004	449835.73	2137323.68
к1005	449839.00	2137323.04
к1006	449879.17	2137318.04
к1007	449898.84	2137315.16
к1008	449899.01	2137314.76
к1009	449899.17	2137314.35
к1010	449899.32	2137313.94
к1011	449899.45	2137313.52
к1012	449899.57	2137313.10
к1013	449899.67	2137312.67
к1014	449899.83	2137311.81
к1015	449899.88	2137311.38
к1016	449899.92	2137310.94
к1017	449899.95	2137310.51
к1018	449899.96	2137310.07
к1019	449899.96	2137309.63
к1020	449905.77	2137308.03
к1021	449907.77	2137312.78
к1022	449919.16	2137311.38
к1023	449922.54	2137327.92
к1024	449884.08	2137339.94

к1025	449844.16	2137349.17
к1026	449842.59	2137355.25
к1027	449831.15	2137357.89
к1028	449811.71	2137362.42
к1029	449791.76	2137360.49
к1030	449723.90	2137375.95
к1031	449720.25	2137376.82
к1032	449716.75	2137378.18
к1033	449713.47	2137380.00
к1034	449710.47	2137382.26
к1035	449707.81	2137384.90
к1036	449705.54	2137387.89
к1037	449703.69	2137391.16
к1038	449702.32	2137394.65
к1039	449701.43	2137398.30
к1040	449701.17	2137400.16
к1041	449713.36	2137447.57
к1042	449726.98	2137494.60
к1043	449742.05	2137541.18
к1044	449749.89	2137565.98
к1045	449753.40	2137565.89
к1046	449757.77	2137577.17
к1047	449755.94	2137577.88
к1048	449753.75	2137578.83
к1049	449765.99	2137614.72
к1050	449779.35	2137650.21
к1051	449789.26	2137677.58
к1052	449798.63	2137710.58
к1053	450164.14	2141781.26
к1054	450169.08	2141812.16
к1055	450170.36	2141822.30
к1056	450172.55	2141842.63
к1057	450174.62	2141861.84
к1058	450185.88	2141860.74
к1059	450195.74	2141963.40
к1060	450201.41	2141999.93
к1061	450210.55	2142025.34
к1062	450214.06	2142058.42
к1063	450209.35	2142077.28
к1064	450211.90	2142124.74
к1065	450219.01	2142149.19
к1066	450222.44	2142170.98
к1067	450230.77	2142220.61
к1068	450236.23	2142259.62
к1069	450241.47	2142298.38
к1070	450243.10	2142314.24
к1071	450243.88	2142319.79
к1072	450239.68	2142329.79

к1073	450241.42	2142342.38
к1074	450243.85	2142362.19
к1075	450246.62	2142381.95
к1076	450252.15	2142420.06
к1077	450254.86	2142438.69
к1078	450257.37	2142456.01
к1079	450259.39	2142469.93
к1080	450261.00	2142480.98
к1081	450264.16	2142502.77
к1082	450268.98	2142535.99
к1083	450274.15	2142571.60
к1084	450278.31	2142600.22
к1085	450284.97	2142646.07
к1086	450292.72	2142699.43
к1087	450292.88	2142700.50
к1088	450301.89	2142762.77
к1089	450310.93	2142825.97
к1090	450317.30	2142870.49
к1091	450323.82	2142916.07
к1092	450328.89	2142951.59
к1093	450335.59	2142997.97
к1094	450343.58	2143053.32
к1095	450350.79	2143103.21
к1096	450358.23	2143154.73
к1097	450366.25	2143210.29
к1098	450377.13	2143285.62
к1099	450381.63	2143316.72
к1100	450395.83	2143314.62
к1101	450399.10	2143338.23
к1102	450385.03	2143340.28
к1103	450452.53	2143784.70
к1104	450465.12	2143864.95
к1105	450479.89	2143871.78
к1106	450484.94	2143898.90
к1107	450484.98	2143899.05
к1108	450471.26	2143904.14
к1109	450507.18	2144133.18
к1110	450717.03	2145510.25
к1111	450727.11	2145521.57
к1112	450727.61	2145533.77
к1113	450727.79	2145538.08
к1114	450728.16	2145547.24
к1115	450723.82	2145554.06
к1116	450753.87	2145748.01
к1117	450760.61	2145787.64

Русский район (зона 1)

№ точки	X	Y
к1	444730.41	1307999.58

к2	444729.26	1307997.16
к3	444726.71	1307989.43
к4	444725.94	1307983.15
к5	444726.05	1307976.78
к6	444726.72	1307972.06
к7	444728.36	1307965.93
к8	444730.85	1307960.05
к9	444733.23	1307955.93
к10	444737.04	1307950.84
к11	444741.53	1307946.36
к12	444745.28	1307943.40
к13	444749.31	1307940.83
к14	444752.13	1307939.39
к15	444654.11	1307653.62
к16	444634.14	1307608.42
к17	444618.24	1307579.56
к18	444590.72	1307538.57
к19	444559.05	1307500.66
к20	444523.58	1307466.32
к21	444487.23	1307437.86
к22	444437.58	1307402.77
к23	444393.85	1307372.05
к24	444376.07	1307358.64
к25	444351.20	1307336.34
к26	444328.73	1307311.64
к27	444308.86	1307284.78
к28	444291.83	1307256.08
к29	444279.36	1307229.10
к30	444581.15	1307118.62
к31	444583.66	1307121.46
к32	444590.34	1307128.34
к33	444599.28	1307137.11
к34	444609.21	1307146.32
к35	444617.93	1307154.08
к36	444627.56	1307162.41
к37	444638.12	1307171.33
к38	444647.29	1307178.90
к39	444656.53	1307186.51
к40	444734.76	1307251.87
к41	444741.55	1307257.49
к42	444752.69	1307268.73
к43	444755.18	1307271.93
к44	444761.94	1307282.06
к45	444767.63	1307292.79
к46	444770.79	1307300.23
к47	444775.54	1307315.72
к48	444777.69	1307327.69
к49	444778.58	1307339.82
к50	444778.22	1307351.99
к51	444776.60	1307364.04

к52	444773.75	1307375.89
к53	444769.69	1307387.34
к54	444764.48	1307398.31
к55	444758.15	1307408.71
к56	444746.94	1307425.53
к57	444739.50	1307439.86
к58	444733.58	1307454.87
к59	444729.21	1307470.44
к60	444726.48	1307486.37
к61	444725.39	1307502.46
к62	444725.59	1307513.23
к63	444727.26	1307529.32
к64	444730.59	1307545.14
к65	444733.70	1307555.42
к66	444812.25	1307787.08
к67	444823.81	1307795.53
к68	444836.18	1307802.77
к69	444849.21	1307808.70
к70	444862.78	1307813.26
к71	444876.75	1307816.42
к72	444890.96	1307818.14
к73	444910.85	1307818.09
к74	444924.23	1307816.43
к75	445007.84	1307774.03
к76	445008.24	1307771.51
к77	445008.82	1307769.03
к78	445009.07	1307768.18
к79	445009.56	1307766.58
к80	445010.47	1307764.22
к81	445011.55	1307761.90
к82	445012.77	1307759.70
к83	445014.15	1307757.54
к84	445015.67	1307755.49
к85	445017.33	1307753.57
к86	445018.32	1307752.56
к87	445020.06	1307750.93
к88	445022.02	1307749.29
к89	445024.09	1307747.85

к90	445026.26	1307746.53
к91	445028.52	1307745.33
к92	445030.85	1307744.33
к93	445033.24	1307743.49
к94	445035.69	1307742.77
к95	445038.18	1307742.29
к96	445040.60	1307741.92
к97	445040.62	1307741.93
к98	445043.24	1307741.76
к99	445045.78	1307741.76
к100	445048.31	1307741.96
к101	445050.83	1307742.33
к102	445053.31	1307742.85
к103	445055.76	1307743.57
к104	445056.85	1307743.93
к105	445058.16	1307744.41
к106	445060.48	1307745.45
к107	445061.89	1307746.41
к108	445063.82	1307747.25
к109	445065.86	1307747.81
к110	445067.97	1307747.97
к111	445070.49	1307747.69
к112	445072.90	1307746.89
к113	445078.78	1307744.13
к114	445092.73	1307771.71
к115	445090.22	1307772.99
к116	445087.92	1307774.59
к117	445085.86	1307776.51
к118	445084.09	1307778.67
к119	445082.65	1307781.11
к120	445081.55	1307783.68
к121	445080.74	1307786.92
к122	445079.82	1307790.48
к123	445078.53	1307793.92
к124	445077.44	1307796.25

3.2 Каталог координат характерных точек границ зоны планируемого размещения линейных объектов

Одинцовский район (зона 2)

№ точки	X	Y
п1	450717.03	2145510.25
п2	450727.11	2145521.57
п3	450727.61	2145533.77
п4	450727.79	2145538.08
п5	450728.16	2145547.24
п6	450723.82	2145554.06
п7	450753.87	2145748.01
п8	450760.61	2145787.64
п9	450660.42	2145736.98
п10	450657.32	2145717.23
п11	450651.05	2145677.72
п12	450648.03	2145657.93
п13	450644.99	2145638.17
п14	450638.87	2145598.64
п15	450636.07	2145580.26
п16	450634.39	2145569.70
п17	450632.74	2145559.12
п18	450629.66	2145539.36
п19	450627.40	2145524.68
п20	450625.61	2145513.55
п21	450624.93	2145509.21
п22	450622.26	2145491.76
п23	450620.49	2145480.05
п24	450612.37	2145427.37
п25	450611.29	2145420.78
п26	450599.41	2145341.64
п27	450452.53	2143784.70
п28	450465.12	2143864.95
п29	450479.89	2143871.78
п30	450484.94	2143898.90
п31	450484.98	2143899.05
п32	450471.26	2143904.14
п33	450507.18	2144133.18
п34	450425.98	2144198.97
п35	450413.69	2144138.33
п36	450412.28	2144129.00
п37	450398.03	2144003.70
п38	450396.32	2143992.38
п39	450393.98	2143977.00
п40	450391.01	2143957.83
п41	450378.91	2143878.13
п42	450375.56	2143855.86
п43	450369.78	2143818.85
п44	450367.26	2143802.58
п45	450360.31	2143754.49

п46	450358.13	2143739.66
п47	450349.26	2143680.33
п48	450346.83	2143663.95
п49	450185.88	2141860.74
п50	450195.74	2141963.40
п51	450201.41	2141999.93
п52	450210.55	2142025.34
п53	450212.58	2142046.19
п54	450214.06	2142058.42
п55	450209.35	2142077.28
п56	450211.90	2142124.74
п57	450219.01	2142149.19
п58	450222.44	2142170.98
п59	450230.77	2142220.61
п60	450236.23	2142259.62
п61	450241.47	2142298.38
п62	450243.10	2142314.24
п63	450243.88	2142319.79
п64	450239.68	2142329.79
п65	450241.42	2142342.38
п66	450243.85	2142362.19
п67	450246.62	2142381.95
п68	450252.15	2142420.06
п69	450254.86	2142438.69
п70	450257.37	2142456.01
п71	450259.39	2142469.93
п72	450261.00	2142480.98
п73	450264.16	2142502.77
п74	450268.98	2142535.99
п75	450274.15	2142571.60
п76	450278.31	2142600.22
п77	450284.97	2142646.07
п78	450292.72	2142699.43
п79	450292.88	2142700.50
п80	450301.89	2142762.77
п81	450310.93	2142825.97
п82	450317.30	2142870.49
п83	450323.82	2142916.07
п84	450328.89	2142951.59
п85	450335.59	2142997.97
п86	450343.58	2143053.32
п87	450350.79	2143103.21
п88	450358.23	2143154.73
п89	450366.25	2143210.29
п90	450377.13	2143285.62
п91	450381.63	2143316.72
п92	450395.83	2143314.62

п93	450399.10	2143338.23
п94	450385.03	2143340.28
п95	450299.35	2143347.48
п96	450297.89	2143336.71
п97	450295.03	2143315.64
п98	450293.06	2143302.39
п99	450290.47	2143284.65
п100	450284.79	2143245.06
п101	450281.88	2143225.27
п102	450280.16	2143213.46
п103	450278.34	2143200.75
п104	450276.20	2143185.65
п105	450273.45	2143165.85
п106	450258.58	2143067.04
п107	450239.05	2142959.62
п108	450237.43	2142949.38
п109	450230.74	2142889.17
п110	450227.76	2142869.35
п111	450225.02	2142849.52
п112	450221.92	2142827.88
п113	450217.18	2142794.10
п114	450197.60	2142679.94
п115	450189.28	2142629.28
п116	450165.37	2142459.12
п117	450153.21	2142387.09
п118	450147.37	2142356.45
п119	450137.32	2142296.26
п120	450127.42	2142277.07
п121	450121.69	2142238.91
п122	450121.98	2142188.14
п123	450115.75	2142140.48
п124	450096.12	2141998.29
п125	450088.80	2141951.85
п126	450083.09	2141913.74
п127	450077.31	2141879.96
п128	450073.18	2141851.57
п129	450070.73	2141834.72
п130	450066.50	2141807.44
п131	450164.14	2141781.26
п132	450169.08	2141812.16
п133	450170.36	2141822.30
п134	450172.55	2141842.63
п135	450174.62	2141861.84
п136	449597.70	2136386.91
п137	449596.44	2136481.75
п138	449612.51	2136484.93
п139	449612.77	2136493.34
п140	449613.03	2136501.76
п141	449607.06	2136502.03
п142	449608.93	2136619.94

п143	449613.05	2136710.34
п144	449616.46	2136767.85
п145	449618.61	2136780.84
п146	449624.44	2136785.17
п147	449622.02	2136788.52
п148	449619.89	2136791.86
п149	449625.48	2136832.89
п150	449633.06	2136874.37
п151	449640.43	2136882.70
п152	449642.21	2136891.91
п153	449636.69	2136897.51
п154	449655.60	2137051.92
п155	449663.79	2137055.96
п156	449665.72	2137066.82
п157	449662.06	2137080.60
п158	449674.22	2137172.94
п159	449680.01	2137176.20
п160	449680.76	2137184.51
п161	449676.11	2137185.56
п162	449672.88	2137189.14
п163	449690.14	2137291.16
п164	449691.71	2137300.43
п165	449692.78	2137306.75
п166	449699.31	2137305.75
п167	449702.37	2137321.84
п168	449684.57	2137325.91
п169	449685.82	2137330.61
п170	449687.87	2137335.02
п171	449691.29	2137339.74
п172	449695.62	2137343.65
п173	449700.66	2137346.57
п174	449705.26	2137348.17
п175	449710.06	2137348.94
п176	449714.92	2137348.86
п177	449718.76	2137348.19
п178	449719.62	2137347.64
п179	449730.32	2137345.07
п180	449750.52	2137340.22
п181	449762.29	2137337.40
п182	449769.53	2137330.23
п183	449790.32	2137326.40
п184	449811.46	2137322.50
п185	449815.63	2137321.73
п186	449817.21	2137321.41
п187	449825.28	2137319.90
п188	449825.49	2137320.36
п189	449825.49	2137320.37
п190	449826.33	2137322.37
п191	449826.49	2137322.81
п192	449826.70	2137323.23
п193	449827.05	2137323.70

п194	449827.47	2137324.11
п195	449827.96	2137324.44
п196	449828.50	2137324.67
п197	449829.07	2137324.81
п198	449829.65	2137324.86
п199	449835.73	2137323.68
п200	449839.00	2137323.04
п201	449879.17	2137318.04
п202	449898.84	2137315.16
п203	449899.01	2137314.76
п204	449899.17	2137314.35
п205	449899.32	2137313.94
п206	449899.45	2137313.52
п207	449899.57	2137313.10
п208	449899.67	2137312.67
п209	449899.83	2137311.81
п210	449899.88	2137311.38
п211	449899.92	2137310.94
п212	449899.95	2137310.51
п213	449899.96	2137310.07
п214	449899.96	2137309.63
п215	449905.77	2137308.03
п216	449907.77	2137312.78
п217	449919.16	2137311.38
п218	449922.54	2137327.92
п219	449884.08	2137339.94
п220	449844.16	2137349.17
п221	449842.59	2137355.25
п222	449831.15	2137357.89
п223	449811.71	2137362.42
п224	449791.76	2137360.49
п225	449723.90	2137375.95
п226	449720.25	2137376.82
п227	449716.75	2137378.18
п228	449713.47	2137380.00
п229	449710.47	2137382.26
п230	449707.81	2137384.90
п231	449705.54	2137387.89
п232	449703.69	2137391.16
п233	449702.32	2137394.65
п234	449701.43	2137398.30
п235	449701.17	2137400.16
п236	449713.36	2137447.57
п237	449726.98	2137494.60
п238	449742.05	2137541.18
п239	449749.89	2137565.98
п240	449753.41	2137565.89
п241	449757.77	2137577.17
п242	449755.94	2137577.88
п243	449753.75	2137578.83
п244	449765.99	2137614.72

п245	449779.35	2137650.21
п246	449789.26	2137677.58
п247	449798.63	2137710.58
п248	449776.32	2137719.46
п249	449758.27	2137675.88
п250	449752.02	2137662.68
п251	449746.34	2137663.51
п252	449743.30	2137655.50
п253	449737.90	2137639.59
п254	449730.00	2137617.81
п255	449728.81	2137615.31
п256	449727.37	2137612.95
п257	449725.69	2137610.74
п258	449723.80	2137608.72
п259	449714.79	2137600.84
п260	449708.64	2137582.43
п261	449708.39	2137579.93
п262	449708.96	2137563.79
п263	449697.16	2137526.52
п264	449684.82	2137484.66
п265	449665.65	2137418.98
п266	449645.15	2137423.52
п267	449642.15	2137410.21
п268	449625.76	2137416.38
п269	449607.18	2137423.75
п270	449594.49	2137428.61
п271	449585.75	2137432.49
п272	449585.73	2137432.31
п273	449582.79	2137433.81
п274	449587.55	2137466.35
п275	449590.32	2137485.27
п276	449590.63	2137507.63
п277	449590.79	2137519.60
п278	449587.48	2137532.34
п279	449581.31	2137544.71
п280	449573.45	2137553.55
п281	449564.41	2137560.43
п282	449551.89	2137566.31
п283	449518.65	2137574.83
п284	449540.85	2137711.61
п285	449549.03	2137770.20
п286	449568.29	2137886.72
п287	449485.96	2137912.62
п288	449482.82	2137893.23
п289	449480.31	2137874.65
п290	449477.45	2137852.81
п291	449474.10	2137834.00
п292	449471.39	2137816.99
п293	449469.25	2137807.48
п294	449467.87	2137797.12
п295	449466.01	2137787.85

п296	449461.40	2137773.10
п297	449455.41	2137763.52
п298	449450.43	2137755.57
п299	449437.60	2137742.16
п300	449421.24	2137732.22
п301	449407.00	2137726.80
п302	449392.97	2137724.07
п303	449374.61	2137723.12
п304	449363.55	2137723.77
п305	449293.76	2137730.76
п306	449272.68	2137731.01
п307	449261.55	2137730.40
п308	449252.35	2137729.47
п309	449241.38	2137727.87
п310	449228.52	2137725.35
п311	449212.37	2137721.04
п312	449198.27	2137716.19
п313	449194.49	2137714.71
п314	449173.32	2137705.35
п315	449146.72	2137689.66
п316	449122.40	2137673.55
п317	449092.50	2137654.86
п318	449063.68	2137635.67
п319	449027.28	2137612.33
п320	449021.34	2137608.52
п321	449014.08	2137603.98
п322	449004.72	2137598.64
п323	449000.02	2137596.30
п324	448997.69	2137595.18
п325	448993.70	2137593.48
п326	448977.68	2137587.32
п327	448972.51	2137586.70
п328	448966.88	2137586.36
п329	448959.89	2137586.36
п330	448954.18	2137586.63
п331	448898.50	2137590.86
п332	448898.32	2137590.87
п333	448889.57	2137591.17
п334	448879.09	2137589.11
п335	448872.77	2137587.21
п336	448865.05	2137583.29
п337	448859.16	2137578.63
п338	448847.21	2137561.39
п339	448835.80	2137543.20
п340	448812.48	2137505.51
п341	448810.27	2137495.07
п342	448810.70	2137487.61
п343	448812.98	2137479.86
п344	448818.02	2137470.06
п345	448818.04	2137470.03
п346	448825.78	2137459.84

п347	448833.69	2137455.53
п348	448843.02	2137452.25
п349	448854.40	2137450.71
п350	448881.29	2137451.10
п351	448892.49	2137451.53
п352	448914.87	2137452.64
п353	448917.49	2137451.53
п354	448919.47	2137450.00
п355	448921.21	2137447.74
п356	448921.96	2137446.11
п357	448922.69	2137443.08
п358	448929.97	2137441.66
п359	448937.24	2137440.25
п360	448937.24	2137440.22
п361	448944.43	2137438.82
п362	448949.32	2137447.52
п363	448949.58	2137448.47
п364	448950.15	2137449.45
п365	448950.85	2137450.15
п366	448951.83	2137450.71
п367	448952.79	2137450.97
п368	448953.49	2137451.01
п369	448968.58	2137450.37
п370	448983.64	2137449.34
п371	448998.67	2137447.92
п372	449041.99	2137443.26
п373	449093.18	2137437.75
п374	449096.01	2137437.31
п375	449097.65	2137436.82
п376	449099.13	2137436.19
п377	449099.18	2137436.18
п378	449101.21	2137435.02
п379	449103.85	2137432.84
п380	449105.67	2137430.63
п381	449107.31	2137427.62
п382	449108.17	2137424.90
п383	449108.52	2137422.64
п384	449109.07	2137407.63
п385	449125.59	2137406.66
п386	449126.28	2137416.75
п387	449126.96	2137426.95
п388	449131.58	2137426.66
п389	449132.63	2137438.81
п390	449132.63	2137448.87
п391	449145.05	2137443.63
п392	449182.71	2137425.16
п393	449184.07	2137424.28
п394	449165.47	2137392.89
п395	449227.40	2137360.29
п396	449237.36	2137383.54
п397	449256.26	2137360.35

п398	449283.29	2137324.53
п399	449304.91	2137294.62
п400	449320.44	2137270.14
п401	449334.29	2137233.12
п402	449336.28	2137197.02
п403	449330.69	2137171.27
п404	449321.21	2137118.19
п405	449296.74	2137071.15
п406	449263.39	2136992.51
п407	449245.95	2136881.74
п408	449220.07	2136717.71
п409	449213.30	2136705.87
п410	449163.80	2136498.53
п411	449211.55	2136447.95
п412	449233.43	2136416.45
п413	449247.91	2136385.61
п414	449508.39	2136368.74
п415	449499.86	2136398.79
п416	449485.65	2136429.05
п417	449463.15	2136462.81
п418	449442.78	2136489.30
п419	449440.64	2136493.95
п420	449439.75	2136497.98
п421	449440.22	2136502.23
п422	449441.77	2136504.26
п423	449443.21	2136506.13
п424	449446.39	2136508.65
п425	449450.39	2136511.81
п426	449457.24	2136515.48
п427	449492.89	2136526.65
п428	449500.34	2136529.33
п429	449532.14	2136540.75
п430	449538.76	2136542.91
п431	449540.52	2136543.48
п432	449545.87	2136542.34
п433	449551.19	2136539.80
п434	449557.97	2136531.10
п435	449559.60	2136521.89
п436	449560.42	2136466.99
п437	449563.80	2136426.56
п438	449573.94	2136387.11
п439	449564.52	2136593.11
п440	449565.21	2136631.33
п441	449569.55	2136708.78
п442	449566.77	2136755.31
п443	449568.33	2136770.83
п444	449569.73	2136791.12
п445	449571.14	2136811.42
п446	449573.11	2136825.15
п447	449585.11	2136936.72

п448	449594.83	2137027.58
п449	449598.39	2137060.01
п450	449600.70	2137077.64
п451	449600.82	2137079.23
п452	449600.66	2137080.21
п453	449600.49	2137080.79
п454	449599.97	2137081.87
п455	449599.09	2137082.95
п456	449597.98	2137083.80
п457	449596.70	2137084.34
п458	449595.12	2137084.57
п459	449596.18	2137091.27
п460	449596.75	2137091.14
п461	449597.73	2137091.06
п462	449598.32	2137091.09
п463	449599.47	2137091.33
п464	449600.37	2137091.71
п465	449601.35	2137092.35
п466	449602.18	2137093.19
п467	449602.83	2137094.17
п468	449603.14	2137094.89
п469	449611.89	2137166.17
п470	449619.95	2137223.34
п471	449629.30	2137280.32
п472	449637.57	2137321.82
п473	449633.00	2137331.74
п474	449637.44	2137351.54
п475	449635.57	2137354.50
п476	449633.32	2137357.17
п477	449630.73	2137359.52
п478	449627.85	2137361.50
п479	449625.53	2137362.72
п480	449623.09	2137363.70
п481	449578.87	2137370.47
п482	449576.45	2137359.32
п483	449573.48	2137359.69
п484	449561.23	2137361.20
п485	449557.43	2137327.95
п486	449554.70	2137301.76
п487	449544.08	2137303.94
п488	449540.13	2137287.08
п489	449537.16	2137270.72
п490	449547.37	2137268.80
п491	449541.77	2137262.41
п492	449534.00	2137256.42
п493	449532.18	2137251.10
п494	449531.12	2137248.44
п495	449528.75	2137243.24
п496	449526.05	2137238.20
п497	449524.58	2137235.75
п498	449518.54	2137227.81

п499	449511.80	2137221.82
п500	449511.25	2137221.17
п501	449510.27	2137220.49
п502	449508.70	2137219.79
п503	449502.91	2137216.30
п504	449502.49	2137216.05
п505	449493.72	2137212.75
п506	449491.81	2137197.45
п507	449489.48	2137179.59
п508	449486.01	2137155.72
п509	449468.11	2137158.37
п510	449463.03	2137116.25
п511	449461.40	2137105.52
п512	449459.72	2137094.79
п513	449453.12	2137067.95
п514	449450.21	2137050.87
п515	449434.93	2136975.62
п516	449425.53	2136932.80
п517	449415.96	2136875.19
п518	449404.26	2136793.85
п519	449398.88	2136732.61
п520	449400.33	2136663.05
п521	449405.44	2136612.03
п522	449412.83	2136562.76
п523	449414.40	2136555.06
п524	449420.39	2136549.03
п525	449426.31	2136545.68
п526	449432.74	2136543.92
п527	449439.53	2136544.85
п528	449458.57	2136550.88
п529	449471.95	2136556.65
п530	449495.17	2136566.74
п531	449541.68	2136583.47
п532	449561.35	2136589.46
п533	449562.03	2136590.25
п439	449564.52	2136593.11
п534	448689.35	2137348.61
п535	448716.68	2137390.79
п536	448727.28	2137406.40
п537	448751.63	2137442.11
п538	448770.61	2137469.92
п539	448782.72	2137486.99
п540	448793.39	2137502.73
п541	448797.17	2137508.74
п542	448806.50	2137521.94
п543	448814.32	2137534.76
п544	448818.46	2137545.31
п545	448824.11	2137560.04
п546	448826.77	2137571.80
п547	448828.01	2137584.67

п548	448828.48	2137593.68
п549	448828.38	2137605.03
п550	448810.11	2137604.51
п551	448810.56	2137592.93
п552	448809.64	2137577.18
п553	448808.94	2137573.70
п554	448807.70	2137570.93
п555	448806.24	2137568.86
п556	448804.05	2137566.75
п557	448801.93	2137565.37
п558	448799.11	2137564.23
п559	448797.13	2137563.80
п560	448794.64	2137563.61
п561	448703.43	2137558.89
п562	448697.45	2137577.95
п563	448681.28	2137577.63
п564	448682.85	2137562.68
п565	448642.94	2137566.26
п566	448630.99	2137566.83
п567	448625.00	2137566.82
п568	448619.03	2137566.61
п569	448613.06	2137566.22
п570	448607.10	2137565.62
п571	448601.17	2137564.84
п572	448595.27	2137563.86
п573	448589.41	2137562.69
п574	448583.58	2137561.33
п575	448563.65	2137553.66
п576	448540.17	2137546.54
п577	448509.55	2137544.37
п578	448500.40	2137546.77
п579	448476.74	2137544.91
п580	448457.99	2137540.06
п581	448360.32	2137533.05
п582	448361.99	2137512.02
п583	448458.93	2137507.79
п584	448486.98	2137504.99
п585	448492.52	2137505.31
п586	448509.14	2137508.22
п587	448519.31	2137513.66
п588	448570.28	2137515.02
п589	448575.92	2137514.88
п590	448581.52	2137514.16
п591	448588.82	2137512.31
п592	448594.09	2137510.28
п593	448599.12	2137507.72
п594	448603.86	2137504.65
п595	448608.26	2137501.11
п596	448613.52	2137495.73
п597	448616.96	2137491.24
п598	448619.91	2137486.43

п599	448622.35	2137481.34
п600	448624.77	2137474.21
п601	448629.12	2137457.10
п602	448633.57	2137431.40
п603	448636.32	2137416.87
п604	448642.70	2137364.95
п605	448642.61	2137342.34
п606	448642.30	2137338.68
п607	448641.60	2137332.73
п608	448640.71	2137326.81
п609	448639.62	2137320.92
п610	448638.33	2137315.07
п611	448636.86	2137309.26
п612	448635.19	2137303.51
п613	448633.33	2137297.81
п614	448624.59	2137275.30
п615	448612.10	2137245.83
п616	448626.36	2137239.39
п617	448641.51	2137271.86
п618	448653.27	2137293.29
п619	448673.49	2137326.07
п620	447682.95	2123881.16
п621	447683.30	2123887.51
п622	447678.52	2123889.86
п623	447677.19	2123893.63
п624	447680.75	2123925.09
п625	447692.50	2123975.30
п626	447699.65	2124023.25
п627	447709.47	2124076.24
п628	447726.58	2124172.52
п629	447727.03	2124177.59
п630	447726.90	2124179.42
п631	447726.35	2124187.74
п632	447724.75	2124194.34
п633	447722.96	2124199.11
п634	447717.98	2124207.98
п635	447714.84	2124211.98
п636	447707.40	2124218.92
п637	447704.63	2124220.88
п638	447711.22	2124284.99
п639	447694.67	2124301.81
п640	447701.63	2124353.55
п641	447704.62	2124378.40
п642	447707.70	2124403.25
п643	447710.37	2124428.58
п644	447630.17	2124424.10
п645	447627.14	2124397.85
п646	447624.15	2124370.22
п647	447621.14	2124365.63
п648	447593.44	2124354.72

п649	447583.70	2124357.72
п650	447575.68	2124366.58
п651	447561.85	2124359.02
п652	447575.49	2124327.26
п653	447597.84	2124281.82
п654	447598.00	2124281.20
п655	447598.26	2124279.95
п656	447598.43	2124278.69
п657	447598.51	2124277.42
п658	447598.51	2124276.14
п659	447598.42	2124274.87
п660	447598.25	2124273.61
п661	447597.99	2124272.36
п662	447597.65	2124271.13
п663	447597.44	2124270.53
п664	447596.98	2124269.34
п665	447596.43	2124268.19
п666	447595.88	2124267.21
п667	447595.81	2124267.07
п668	447589.35	2124259.63
п669	447573.62	2124246.56
п670	447594.22	2124219.55
п671	447581.86	2124205.02
п672	447577.42	2124200.55
п673	447572.20	2124194.51
п674	447569.51	2124189.93
п675	447561.98	2124174.69
п676	447551.87	2124153.26
п677	447543.42	2124136.86
п678	447539.72	2124126.53
п679	447539.13	2124122.73
п680	447538.03	2124115.53
п681	447538.37	2124112.45
п682	447540.14	2124102.16
п683	447542.74	2124093.35
п684	447546.71	2124085.66
п685	447552.25	2124079.06
п686	447559.64	2124072.57
п687	447565.92	2124069.49
п688	447571.87	2124066.88
п689	447570.57	2124054.84
п690	447568.52	2124035.96
п691	447580.28	2124034.67
п692	447577.49	2124008.83
п693	447566.07	2123987.21
п694	447656.55	2123883.38
п695	446903.91	2120269.74
п696	446925.50	2120346.59
п697	446963.08	2120473.78
п698	447082.02	2120877.51

п699	447184.14	2121226.03
п700	447211.75	2121319.66
п701	447217.79	2121340.15
п702	447220.43	2121349.12
п703	447226.47	2121369.58
п704	447234.08	2121393.47
п705	447266.17	2121488.72
п706	447273.99	2121511.92
п707	447281.67	2121535.80
п708	447295.13	2121577.22
п709	447307.76	2121616.10
п710	447312.54	2121630.82
п711	447320.63	2121654.50
п712	447324.57	2121666.47
п713	447328.47	2121678.34
п714	447332.74	2121690.09
п715	447337.09	2121702.06
п716	447340.73	2121714.26
п717	447344.15	2121725.70
п718	447347.93	2121738.34
п719	447351.54	2121750.42
п720	447354.99	2121762.26
п721	447358.64	2121774.81
п722	447361.97	2121786.21
п723	447365.61	2121798.72
п724	447367.54	2121805.46
п725	447370.10	2121814.39
п726	447375.21	2121832.22
п727	447377.31	2121839.68
п728	447381.18	2121853.43
п729	447383.73	2121862.48
п730	447386.31	2121871.65
п731	447389.62	2121883.41
п732	447393.86	2121898.83
п733	447396.31	2121907.75
п734	447399.64	2121919.87
п735	447402.86	2121932.02
п736	447405.78	2121943.04
п737	447409.32	2121956.42
п738	447412.64	2121969.62
п739	447415.46	2121980.82
п740	447418.63	2121993.76
п741	447421.45	2122005.31
п742	447424.44	2122017.86
п743	447427.28	2122029.79
п744	447429.95	2122041.33
п745	447432.96	2122054.35
п746	447438.47	2122078.91
п747	447440.31	2122087.35
п748	447442.80	2122098.80
п749	447444.65	2122107.32

п750	447448.06	2122123.42
п751	447449.78	2122131.65
п752	447451.62	2122140.50
п753	447454.05	2122152.62
п754	447456.65	2122165.64
п755	447376.46	2122134.11
п756	447351.49	2122034.91
п757	447341.97	2121989.59
п758	447328.35	2121930.15
п759	447314.50	2121874.37
п760	447302.68	2121834.07
п761	447284.50	2121772.00
п762	447269.67	2121726.53
п763	447253.70	2121680.11
п764	447234.93	2121632.28
п765	447218.57	2121639.57
п766	447207.34	2121614.51
п767	447223.11	2121606.68
п768	447193.53	2121552.64
п769	447167.56	2121514.08
п770	447147.92	2121487.49
п771	447118.63	2121454.40
п772	447054.63	2121397.76
п773	446985.78	2121352.33
п774	446735.84	2120603.76
п775	446756.29	2120564.87
п776	446769.56	2120535.25
п777	446780.57	2120505.49
п778	446780.82	2120504.80
п779	446790.02	2120473.67
п780	446796.64	2120446.36
п781	446798.84	2120437.30
п782	446805.28	2120404.60
п783	446810.41	2120363.47
п784	446813.04	2120334.99
п785	446812.09	2120292.93
п786	446810.45	2120259.32
п787	446802.01	2120254.95
п788	446793.95	2120231.44
п789	446798.23	2120228.70
п790	446807.28	2120222.93
п791	446801.80	2120198.10
п792	446795.87	2120161.76
п793	446790.78	2120140.26
п794	446861.31	2120098.03
п795	446881.34	2120171.58
п796	446863.58	2120344.15
п797	446866.12	2120354.19
п798	446871.90	2120378.48
п799	446875.77	2120394.41

п800	446877.85	2120402.92
п801	446881.11	2120415.12
п802	446884.42	2120427.35
п803	446893.25	2120463.89
п804	446904.78	2120506.91
п805	446907.18	2120515.58
п806	446918.06	2120553.84
п807	446923.39	2120572.17
п808	446950.41	2120664.46
п809	446972.87	2120740.96
п810	446993.69	2120811.88
п811	447008.07	2120860.85
п812	447022.16	2120908.81
п813	447035.40	2120953.90
п814	447051.12	2121004.53
п815	447057.27	2121028.40
п816	447064.44	2121052.75
п817	447075.04	2121088.27
п818	447086.34	2121124.45
п819	447097.42	2121159.88
п820	447101.44	2121172.16
п821	447112.37	2121205.33
п822	447126.42	2121247.57
п823	447140.94	2121290.92
п824	447149.25	2121315.30
п825	447157.35	2121339.02
п826	447165.29	2121362.70
п827	447173.17	2121386.47
п828	447181.51	2121410.06
п829	447189.53	2121433.68
п830	447197.36	2121457.44
п831	447205.53	2121481.07
п832	447213.35	2121504.73
п833	447220.12	2121526.56
п834	447219.27	2121525.20
п835	447215.96	2121519.96
п836	447212.59	2121514.74
п837	447209.15	2121509.55
п838	447205.29	2121503.94
п839	447201.39	2121498.39
п840	447197.78	2121493.37
п841	447195.43	2121490.15
п842	447193.06	2121486.95
п843	447189.42	2121482.10
п844	447187.59	2121479.70
п845	447183.62	2121474.56
п846	447179.56	2121469.42
п847	447178.57	2121468.23
п848	447174.95	2121463.76
п849	447171.77	2121459.88
п850	447168.55	2121456.04

п851	447165.30	2121452.22
п852	447162.03	2121448.43
п853	447158.63	2121444.56
п854	447155.21	2121440.71
п855	447151.75	2121436.89
п856	447148.26	2121433.11
п857	447144.73	2121429.34
п858	447141.33	2121425.79
п859	447137.91	2121422.27
п860	447134.46	2121418.77
п861	447130.98	2121415.31
п862	447127.48	2121411.87
п863	447123.95	2121408.46
п864	447120.39	2121405.07
п865	447116.80	2121401.72
п866	447113.19	2121398.39
п867	447109.56	2121395.10
п868	447107.16	2121392.95
п869	447106.56	2121392.41
п870	447102.29	2121388.65
п871	447097.98	2121384.93
п872	447093.64	2121381.24
п873	447089.24	2121377.58
п874	447085.09	2121374.24
п875	447080.92	2121370.94
п876	447076.72	2121367.69
п877	447073.56	2121365.27
п878	447070.39	2121362.88
п879	447068.87	2121361.74
п880	447063.37	2121357.68
п881	447057.81	2121353.67
п882	447052.88	2121350.19
п883	447047.92	2121346.76
п884	447043.61	2121343.83
п885	447039.27	2121340.94
п886	447034.91	2121338.08
п887	447030.00	2121334.93
п888	447025.07	2121331.82
п889	447020.10	2121328.76
п890	447015.77	2121326.14
п891	447011.43	2121323.57
п892	447007.06	2121321.03
п893	447002.67	2121318.52
п894	446998.26	2121316.05
п895	446992.48	2121312.88
п896	446986.66	2121309.77
п897	446981.57	2121307.11
п898	446975.39	2121303.97
п899	446969.18	2121300.90
п900	446964.61	2121298.69
п901	446960.01	2121296.52

п902	446955.40	2121294.39
п903	446950.77	2121292.29
п904	446946.13	2121290.24
п905	446941.46	2121288.22
п906	446936.78	2121286.24
п907	446932.09	2121284.30
п908	446927.38	2121282.40
п909	446922.65	2121280.53
п910	446917.91	2121278.71
п911	446913.15	2121276.92
п912	446740.98	2120660.22
п913	446743.88	2120656.04
п914	446747.39	2120650.84
п915	446750.64	2120645.89
п916	446753.83	2120640.90
п917	446756.99	2120635.89
п918	446760.10	2120630.84
п919	446763.01	2120625.93
п920	446765.82	2120621.12
п921	446768.54	2120616.32
п922	446771.22	2120611.49
п923	446773.85	2120606.64
п924	446776.61	2120601.44
п925	446779.32	2120596.21
п926	446782.03	2120590.83
п927	446784.69	2120585.43
п928	446787.68	2120579.20
п929	446788.46	2120577.56
п930	446789.23	2120575.92
п931	446791.65	2120570.70
п932	446793.97	2120565.51
п933	446796.22	2120560.33
п934	446798.83	2120554.43
п935	446801.37	2120548.50
п936	446801.61	2120547.95
п937	446802.10	2120546.80
п938	446804.58	2120540.82
п939	446806.99	2120534.82
п940	446808.94	2120529.85
п941	446810.85	2120524.86
п942	446812.72	2120519.83
п943	446813.36	2120518.00
п944	446815.25	2120512.51
п945	446817.39	2120506.09
п946	446819.46	2120499.66
п947	446820.50	2120496.36
п948	446821.90	2120491.86
п949	446823.26	2120487.35
п950	446824.35	2120483.60
п951	446825.43	2120479.85
п952	446826.96	2120474.32

п953	446828.45	2120468.77
п954	446829.89	2120463.20
п955	446830.76	2120459.64
п956	446831.61	2120456.09
п957	446832.88	2120450.60
п958	446834.10	2120445.10
п959	446835.00	2120440.91
п960	446835.86	2120436.71
п961	446837.08	2120430.48
п962	446838.22	2120424.25
п963	446839.15	2120419.02
п964	446840.03	2120413.82
п965	446840.21	2120412.88
п966	446841.30	2120406.57
п967	446842.13	2120401.61
п968	446843.20	2120394.53
п969	446844.19	2120387.40
п970	446844.35	2120385.91
п971	446844.90	2120380.26
п972	446845.24	2120376.18
п973	446845.55	2120372.15
п974	446845.94	2120367.43
п975	446846.30	2120362.67
п976	446846.54	2120359.34
п977	446846.86	2120354.48
п978	446847.14	2120349.64
п979	446847.38	2120344.81
п980	446847.47	2120342.89
п981	446847.78	2120337.12
п982	446847.93	2120334.02
п983	446848.00	2120332.30
п984	446848.22	2120326.93
п985	446848.60	2120315.15
п986	446848.68	2120309.04
п987	446842.99	2120259.25
п988	446669.42	2118417.09
п989	446667.56	2118419.73
п990	446665.70	2118423.14
п991	446664.02	2118429.11
п992	446663.93	2118430.20
п993	446663.81	2118432.21
п994	446667.38	2118443.09
п995	446667.47	2118445.83
п996	446672.03	2118458.60
п997	446674.19	2118465.20
п998	446679.00	2118481.27
п999	446682.58	2118495.23
п1000	446685.33	2118508.53
п1001	446687.81	2118531.09
п1002	446688.12	2118543.64

п1003	446687.83	2118554.43
п1004	446686.65	2118568.91
п1005	446685.45	2118577.88
п1006	446685.20	2118579.32
п1007	446682.03	2118595.47
п1008	446676.65	2118614.66
п1009	446670.31	2118631.73
п1010	446663.15	2118647.25
п1011	446656.46	2118659.49
п1012	446649.96	2118669.89
п1013	446641.63	2118681.57
п1014	446633.51	2118691.60
п1015	446623.67	2118702.24
п1016	446610.83	2118714.09
п1017	446600.27	2118722.84
п1018	446587.32	2118732.69
п1019	446522.78	2118783.39
п1020	446502.13	2118799.36
п1021	446529.99	2118900.74
п1022	446529.85	2118913.16
п1023	446551.66	2118976.33
п1024	446581.14	2119061.69
п1025	446598.46	2119047.07
п1026	446599.83	2119045.97
п1027	446602.02	2119053.71
п1028	446603.37	2119061.54
п1029	446603.77	2119067.54
п1030	446603.83	2119073.55
п1031	446603.82	2119074.19
п1032	446603.18	2119080.39
п1033	446600.72	2119090.46
п1034	446598.15	2119103.55
п1035	446595.98	2119116.72
п1036	446610.40	2119167.17
п1037	446627.76	2119225.12
п1038	446652.77	2119318.71
п1039	446710.93	2119512.42
п1040	446718.87	2119540.18
п1041	446725.76	2119563.00
п1042	446738.97	2119605.66
п1043	446745.15	2119625.66
п1044	446751.95	2119648.46
п1045	446758.03	2119669.93
п1046	446766.33	2119700.84
п1047	446774.51	2119732.33
п1048	446677.24	2119701.73
п1049	446668.54	2119692.67
п1050	446646.71	2119690.37
п1051	446649.06	2119659.91
п1052	446663.58	2119659.21
п1053	446664.76	2119659.26

п1054	446665.87	2119659.02
п1055	446666.42	2119658.83
п1056	446667.59	2119658.16
п1057	446668.69	2119657.08
п1058	446669.20	2119656.26
п1059	446669.71	2119654.81
п1060	446669.81	2119653.28
п1061	446669.60	2119652.14
п1062	446669.06	2119650.90
п1063	446664.52	2119630.04
п1064	446657.34	2119615.44
п1065	446646.82	2119577.70
п1066	446644.59	2119563.31
п1067	446636.19	2119524.10
п1068	446633.50	2119514.93
п1069	446629.35	2119500.31
п1070	446622.95	2119481.20
п1071	446617.55	2119467.77
п1072	446612.90	2119458.25
п1073	446603.94	2119445.34
п1074	446596.11	2119435.32
п1075	446585.90	2119425.83
п1076	446572.44	2119415.15
п1077	446559.25	2119406.37
п1078	446546.71	2119398.57
п1079	446530.33	2119388.72
п1080	446477.00	2119357.16
п1081	446451.02	2119342.24
п1082	446430.67	2119330.51
п1083	446411.45	2119316.64
п1084	446398.68	2119305.36
п1085	446387.00	2119293.03
п1086	446376.34	2119278.76
п1087	446368.66	2119264.89
п1088	446361.45	2119248.80
п1089	446355.14	2119230.55
п1090	446348.93	2119207.99
п1091	446344.04	2119188.83
п1092	446326.71	2119174.25
п1093	446314.94	2119164.06
п1094	446309.78	2119155.56
п1095	446308.22	2119151.59
п1096	446306.12	2119137.58
п1097	446310.63	2119119.80
п1098	446316.60	2119106.33
п1099	446310.55	2119075.17
п1100	446345.80	2118842.40
п1101	446346.51	2118841.80
п1102	446348.76	2118839.88
п1103	446350.94	2118838.03
п1104	446355.32	2118834.30

п1105	446368.05	2118824.22
п1106	446402.69	2118797.36
п1107	446402.83	2118796.19
п1108	446397.89	2118774.75
п1109	446362.38	2118607.34
п1110	446342.37	2118625.67
п1111	446333.20	2118633.74
п1112	446329.31	2118627.77
п1113	446325.07	2118620.52
п1114	446320.64	2118613.38
п1115	446318.92	2118610.59
п1116	446317.90	2118608.77
п1117	446316.79	2118606.78

Рузский район (зона 1)

№ точки	X	Y
п1	444730.41	1307999.58
п2	444729.26	1307997.16
п3	444726.71	1307989.43
п4	444725.94	1307983.15
п5	444726.05	1307976.78
п6	444726.72	1307972.06
п7	444728.36	1307965.93
п8	444730.85	1307960.05
п9	444733.23	1307955.93
п10	444737.04	1307950.84
п11	444741.53	1307946.36
п12	444745.28	1307943.40
п13	444749.31	1307940.83
п14	444752.13	1307939.39
п15	444654.11	1307653.62
п16	444634.14	1307608.42
п17	444618.24	1307579.56
п18	444590.72	1307538.57
п19	444559.05	1307500.66
п20	444523.58	1307466.32
п21	444487.23	1307437.86
п22	444437.58	1307402.77
п23	444393.85	1307372.05
п24	444376.07	1307358.64
п25	444351.20	1307336.34
п26	444328.73	1307311.64
п27	444308.86	1307284.78
п28	444291.83	1307256.08
п29	444279.36	1307229.10
п30	444333.63	1307208.96
п31	444490.84	1307150.68
п32	444497.49	1307170.10
п33	444542.80	1307155.19
п34	444535.57	1307134.09
п35	444581.15	1307118.62

п36	444583.66	1307121.46
п37	444590.34	1307128.34
п38	444599.28	1307137.11
п39	444609.21	1307146.32
п40	444617.93	1307154.08
п41	444627.56	1307162.41
п42	444638.12	1307171.33
п43	444647.29	1307178.90
п44	444656.53	1307186.51
п45	444734.76	1307251.87
п46	444741.55	1307257.49
п47	444752.69	1307268.73
п48	444755.18	1307271.93
п49	444761.94	1307282.06
п50	444767.63	1307292.79
п51	444770.79	1307300.23
п52	444775.54	1307315.72
п53	444777.69	1307327.69
п54	444778.58	1307339.82
п55	444778.22	1307351.99
п56	444776.60	1307364.04
п57	444773.75	1307375.89
п58	444769.69	1307387.34
п59	444764.48	1307398.31
п60	444758.15	1307408.71
п61	444746.94	1307425.53
п62	444739.50	1307439.86
п63	444733.58	1307454.87
п64	444729.21	1307470.44
п65	444726.48	1307486.37
п66	444725.39	1307502.46
п67	444725.59	1307513.23
п68	444727.26	1307529.32
п69	444730.59	1307545.14
п70	444733.70	1307555.42
п71	444812.25	1307787.08
п72	444823.81	1307795.53
п73	444836.18	1307802.77
п74	444849.21	1307808.70
п75	444862.78	1307813.26
п76	444876.75	1307816.42
п77	444890.96	1307818.14
п78	444910.85	1307818.09
п79	444924.23	1307816.43
п80	445007.84	1307774.03
п81	445008.24	1307771.51
п82	445008.82	1307769.03
п83	445009.07	1307768.18
п84	445009.56	1307766.58
п85	445010.47	1307764.22
п86	445011.55	1307761.90

п87	445012.77	1307759.70
п88	445014.15	1307757.54
п89	445015.67	1307755.49
п90	445017.33	1307753.57
п91	445018.32	1307752.56
п92	445020.06	1307750.93
п93	445022.02	1307749.29
п94	445024.09	1307747.85
п95	445026.26	1307746.53
п96	445028.52	1307745.33
п97	445030.85	1307744.33
п98	445033.24	1307743.49
п99	445035.69	1307742.77
п100	445038.18	1307742.29
п101	445040.60	1307741.92
п102	445040.62	1307741.93
п103	445043.24	1307741.76
п104	445045.78	1307741.76
п105	445048.31	1307741.96
п106	445050.83	1307742.33
п107	445053.31	1307742.85
п108	445055.76	1307743.57

п109	445056.85	1307743.93
п110	445058.16	1307744.41
п111	445060.48	1307745.45
п112	445061.89	1307746.41
п113	445063.82	1307747.25
п114	445065.86	1307747.81
п115	445067.97	1307747.97
п116	445070.49	1307747.69
п117	445072.90	1307746.89
п118	445078.78	1307744.13
п119	445092.73	1307771.71
п120	445090.22	1307772.99
п121	445087.92	1307774.59
п122	445085.86	1307776.51
п123	445084.09	1307778.67
п124	445082.65	1307781.11
п125	445081.55	1307783.68
п126	445080.74	1307786.92
п127	445079.82	1307790.48
п128	445078.53	1307793.92
п129	445077.44	1307796.25

3.3 Каталог координат характерных точек границ проектируемых земельных участков

Одинцовский район

Проектируемый участок № 1 Площадь: 30 кв.м Лист 1		
№ точки	X	Y
1	450727.61	2145533.77
2	450727.79	2145538.08
3	450721.47	2145538.92
4	450720.73	2145534.12
1	450727.61	2145533.77
Проектируемый участок № 2 Площадь: 283 кв.м Лист 2		
№ точки	X	Y
5	450480.61	2143875.66
6	450484.94	2143898.90
7	450484.98	2143899.05
8	450473.80	2143903.20
9	450469.85	2143875.25
10	450474.98	2143876.68
5	450480.61	2143875.66
Проектируемый участок № 3 Площадь: 9337 кв.м Лист 3,4		
№ точки	X	Y
11	450077.61	2141852.39
12	450304.86	2143336.90
13	450297.89	2143336.70
14	450295.03	2143315.64
15	450293.06	2143302.39
16	450290.47	2143284.65
17	450284.79	2143245.06
18	450281.88	2143225.27
19	450280.16	2143213.46
20	450278.34	2143200.75
21	450276.20	2143185.65
22	450273.45	2143165.85
23	450258.58	2143067.04
24	450239.05	2142959.62
25	450237.43	2142949.38
26	450230.74	2142889.17
27	450227.76	2142869.35
28	450225.02	2142849.52
29	450221.92	2142827.88
30	450217.18	2142794.10
31	450197.60	2142679.94
32	450189.28	2142629.28
33	450165.37	2142459.12

34	450153.21	2142387.09
35	450147.37	2142356.45
36	450137.32	2142296.26
37	450127.42	2142277.07
38	450121.69	2142238.91
39	450121.98	2142188.14
40	450115.75	2142140.48
41	450096.12	2141998.29
42	450088.80	2141951.85
43	450083.09	2141913.74
44	450077.31	2141879.96
45	450073.18	2141851.57
11	450077.61	2141852.39
Проектируемый участок № 4 Площадь: 10 кв.м Лист 5		
№ точки	X	Y
46	449566.47	2137889.24
47	449566.98	2137892.36
48	449563.87	2137892.88
49	449563.35	2137889.76
46	449566.47	2137889.24
Проектируемый участок № 5 Площадь: 87 кв.м Лист 6		
№ точки	X	Y
50	449919.90	2137327.04
51	449920.23	2137328.64
52	449920.22	2137328.64
53	449892.97	2137337.16
54	449892.03	2137332.79
50	449919.90	2137327.04
Проектируемый участок № 6 Площадь: 210 кв.м Лист 6		
№ точки	X	Y
55	449651.11	2137319.15
56	449655.57	2137340.14
57	449653.62	2137340.58
58	449651.21	2137341.12
59	449649.72	2137341.45
60	449648.95	2137341.62
61	449649.97	2137346.38
62	449650.37	2137348.19
63	449637.31	2137350.94
64	449636.94	2137349.29
65	449648.77	2137346.60
66	449642.69	2137320.82

67	449645.23	2137320.32
68	449645.34	2137320.30
69	449649.15	2137319.54
55	449651.11	2137319.15
Проектируемый участок № 7 Площадь: 27 кв.м Лист 7		
№ точки	X	Y
105	449622.51	2136811.12
106	449625.48	2136832.89
107	449626.16	2136836.61
108	449625.98	2136836.65
109	449620.53	2136811.74
105	449622.51	2136811.12
Проектируемый участок № 8 Площадь: 1657 кв.м Лист 7		
№ точки	X	Y
120	449558.36	2136528.94
121	449559.63	2136559.50
122	449560.58	2136572.30
123	449561.36	2136581.68
124	449562.02	2136590.24
125	449561.35	2136589.46
126	449541.68	2136583.47
127	449495.17	2136566.74
128	449482.28	2136561.14
129	449482.30	2136560.81
130	449526.32	2136560.24
131	449538.23	2136560.09
132	449538.76	2136542.91
133	449540.52	2136543.48
134	449545.87	2136542.34
135	449551.19	2136539.80
136	449557.97	2136531.10
120	449558.36	2136528.94
Проектируемый участок № 9 Площадь: 1615 кв.м Лист 9		
№ точки	X	Y
110	449399.99	2136679.16
111	449398.88	2136732.61
112	449400.76	2136754.05
113	449387.14	2136755.38
114	449384.99	2136741.84
115	449382.84	2136728.29
116	449380.28	2136711.98
117	449371.10	2136712.59

118	449369.49	2136705.07
119	449366.07	2136685.33
110	449399.99	2136679.16
Проектируемый участок № 10 Площадь: 1954 кв.м Лист 9		
№ точки	X	Y
70	448728.54	2137448.66
71	448713.25	2137451.25
72	448714.93	2137462.70
73	448715.58	2137467.11
74	448715.54	2137467.11
75	448713.15	2137451.16
76	448656.75	2137460.55
77	448657.68	2137475.59
78	448669.14	2137498.63
79	448719.19	2137491.43
80	448719.92	2137496.38
81	448655.25	2137505.96
82	448639.75	2137488.10
83	448642.41	2137473.40
84	448645.61	2137455.68
85	448691.51	2137448.91
86	448691.51	2137436.50
87	448705.99	2137426.56
70	448728.54	2137448.66
Проектируемый участок № 11 Площадь: 1709 кв.м Лист 9		
№ точки	X	Y
88	448658.28	2137347.69
89	448658.11	2137345.78
90	448686.53	2137399.09
91	448675.81	2137405.24
92	448684.93	2137423.59
93	448688.08	2137429.77
94	448649.96	2137432.13
95	448650.08	2137431.49
96	448650.12	2137431.23
97	448653.13	2137412.07
98	448655.85	2137394.64
99	448655.88	2137394.42
100	448657.98	2137378.71
101	448658.06	2137377.91
102	448658.92	2137361.43
103	448658.92	2137360.41
104	448658.30	2137348.04
88	448658.28	2137347.69

Проектируемый участок № 12 Площадь: 4150 кв.м Лист 10		
№ точки	X	Y
137	447584.49	2124118.82
138	447586.70	2124139.11
139	447588.38	2124154.49
140	447603.28	2124152.87
141	447604.29	2124163.23
142	447607.89	2124200.36
143	447611.31	2124235.61
144	447590.00	2124236.30
145	447584.66	2124232.08
146	447594.22	2124219.55
147	447581.86	2124205.02
148	447577.42	2124200.55
149	447572.20	2124194.51
150	447569.51	2124189.93
151	447561.98	2124174.69
152	447551.87	2124153.26
153	447543.42	2124136.86
154	447539.72	2124126.53
155	447539.13	2124122.73
137	447584.49	2124118.82
Проектируемый участок № 13 Площадь: 811 кв.м Лист 10		
№ точки	X	Y
156	447582.61	2124101.68
137	447584.49	2124118.82
155	447539.13	2124122.73
159	447538.03	2124115.53
160	447538.37	2124112.45
161	447539.87	2124103.78
156	447582.61	2124101.68
Проектируемый участок № 14 Площадь: 45688 кв.м Лист 11,12,13		
№ точки	X	Y
162	446879.45	2120360.09
163	446934.81	2120547.50
164	447000.83	2120770.94
165	447213.37	2121497.84
166	447239.82	2121586.78
167	447301.66	2121799.23
168	447338.52	2121922.48
169	447362.10	2122004.81
170	447382.14	2122097.79
171	447369.34	2122105.82

172	447351.49	2122034.91
173	447341.97	2121989.59
174	447328.35	2121930.15
175	447314.50	2121874.37
176	447302.68	2121834.07
177	447284.50	2121772.00
178	447269.67	2121726.53
179	447253.70	2121680.11
180	447240.68	2121646.94
181	447234.93	2121632.28
182	447218.57	2121639.57
183	447207.34	2121614.51
184	447223.11	2121606.68
185	447193.53	2121552.64
186	447167.56	2121514.08
187	447147.92	2121487.49
188	447124.46	2121460.98
189	447118.63	2121454.40
190	447099.05	2121437.06
191	447099.04	2121437.06
192	447078.61	2121369.15
193	447080.92	2121370.94
194	447085.09	2121374.24
195	447089.24	2121377.58
196	447097.98	2121384.93
197	447107.16	2121392.95
198	447113.19	2121398.39
199	447120.39	2121405.07
200	447127.48	2121411.87
201	447134.46	2121418.77
202	447141.33	2121425.79
203	447148.26	2121433.11
204	447155.21	2121440.71
205	447162.03	2121448.43
206	447168.55	2121456.04
207	447174.95	2121463.76
208	447179.56	2121469.42
209	447183.62	2121474.56
210	447187.59	2121479.70
211	447193.06	2121486.95
212	447197.78	2121493.37
213	447201.39	2121498.39
214	447205.29	2121503.94
215	447209.15	2121509.55
216	447212.59	2121514.74
217	447215.96	2121519.96
218	447220.12	2121526.56
219	447213.35	2121504.73
220	447205.53	2121481.07
221	447197.36	2121457.44
222	447189.53	2121433.68

223	447181.51	2121410.06
224	447173.17	2121386.47
225	447165.29	2121362.70
226	447157.35	2121339.02
227	447149.25	2121315.30
228	447140.94	2121290.92
229	447126.42	2121247.57
230	447112.37	2121205.33
231	447101.44	2121172.16
232	447097.42	2121159.88
233	447086.34	2121124.45
234	447075.04	2121088.27
235	447064.44	2121052.75
236	447057.27	2121028.40
237	447051.12	2121004.53
238	447035.40	2120953.90
239	447022.16	2120908.81
240	447008.07	2120860.85
241	446993.69	2120811.88
242	446972.87	2120740.96
243	446950.41	2120664.46
244	446923.39	2120572.17
245	446918.06	2120553.84
246	446907.18	2120515.58
247	446904.78	2120506.91
248	446893.25	2120463.89
249	446884.42	2120427.35
250	446881.11	2120415.12
251	446877.85	2120402.92
252	446875.77	2120394.41
253	446871.90	2120378.48
254	446866.12	2120354.19
255	446863.58	2120344.15
256	446842.99	2120259.25
257	446848.68	2120309.04
258	446848.60	2120315.15
259	446848.22	2120326.93
260	446848.00	2120332.30
261	446847.78	2120337.12
262	446847.47	2120342.89
263	446847.14	2120349.64
264	446846.86	2120354.48
265	446846.30	2120362.67
266	446845.55	2120372.15
267	446844.90	2120380.26
268	446844.35	2120385.91
269	446843.20	2120394.53
270	446842.13	2120401.61
271	446841.30	2120406.57
272	446840.03	2120413.82
273	446839.15	2120419.02

274	446838.22	2120424.25
275	446837.08	2120430.48
276	446835.86	2120436.71
277	446834.10	2120445.10
278	446832.88	2120450.60
279	446831.61	2120456.09
280	446829.89	2120463.20
281	446828.45	2120468.77
282	446826.96	2120474.32
283	446825.43	2120479.85
284	446824.35	2120483.60
285	446821.90	2120491.86
286	446819.46	2120499.66
287	446818.20	2120503.57
288	446816.27	2120497.15
289	446780.57	2120505.49
290	446780.57	2120505.48
291	446780.82	2120504.80
292	446790.02	2120473.67
293	446798.84	2120437.30
294	446805.28	2120404.60
295	446807.98	2120382.92
296	446810.41	2120363.47
297	446813.04	2120334.99
298	446812.09	2120292.93
299	446810.45	2120259.32
300	446802.01	2120254.95
301	446799.70	2120248.22
302	446793.95	2120231.44
303	446798.23	2120228.70
304	446807.28	2120222.93
305	446802.94	2120203.26
306	446829.54	2120193.89
162	446879.45	2120360.09
Проектируемый участок № 15 Площадь: 529 кв.м Лист 14		
№ точки	X	Y
312	446689.54	2119462.21
313	446698.13	2119480.28
308	446672.28	2119491.37
307	446666.79	2119471.94
316	446666.80	2119471.94
312	446689.54	2119462.21
Проектируемый участок № 16 Площадь: 66 кв.м Лист 14		
№ точки	X	Y
317	446612.59	2119275.11
318	446612.59	2119275.12

319	446637.91	2119369.66
320	446610.93	2119274.11
317	446612.59	2119275.11
Проектируемый участок № 17 Площадь: 72 кв.м Лист 14		
№ точки	X	Y
307	446666.79	2119471.94
308	446672.28	2119491.37
309	446670.56	2119492.12
310	446669.05	2119488.98
311	446661.97	2119474.04
307	446666.79	2119471.94
Проектируемый участок № 18 Площадь: 10 кв.м Лист 14		
№ точки	X	Y
321	446559.01	2119037.88
322	446559.99	2119040.88
323	446558.85	2119041.26
324	446556.98	2119041.87
325	446556.00	2119038.86
326	446557.90	2119038.24
321	446559.01	2119037.88
Проектируемый участок № 19 Площадь: 764 кв.м Лист 15		
№ точки	X	Y
327	446396.43	2118539.23
328	446405.91	2118571.15
329	446380.22	2118583.86
330	446359.47	2118594.13
331	446357.03	2118584.38
332	446381.35	2118573.41
327	446396.43	2118539.23
Проектируемый участок № 20 Площадь: 479 кв.м Лист 15		
№ точки	X	Y
331	446357.03	2118584.38
330	446359.47	2118594.13
333	446359.47	2118594.15
334	446320.64	2118613.38
335	446318.92	2118610.59
336	446316.79	2118606.78
337	446315.12	2118603.28
331	446357.03	2118584.38

Проектируемый участок № 21 Площадь: 1337 кв.м Лист 9		
№ точки	X	Y
с320	448715.54	2137467.11
с321	448719.19	2137491.43
с322	448669.14	2137498.63
с323	448657.68	2137475.59
с320	448715.54	2137467.11
Проектируемый участок № 22 Площадь: 900 кв.м Лист 9		
№ точки	X	Y
с356	448713.15	2137451.16
с320	448715.54	2137467.11
с323	448657.68	2137475.59
с359	448656.75	2137460.55
с356	448713.15	2137451.16
Проектируемый участок № 23 Площадь: 917 кв.м Лист 9		
№ точки	X	Y
с476	448688.08	2137429.77
с477	448691.51	2137436.50
с478	448691.51	2137448.91
с589	448645.61	2137455.68
с480	448649.87	2137432.14
с476	448688.08	2137429.77
Проектируемый участок № 24 Площадь: 510 кв.м Лист 9		
№ точки	X	Y
с561	448691.94	2137409.25
с360	448704.19	2137421.26
с410	448705.99	2137426.56
с477	448691.51	2137436.50
с565	448684.93	2137423.59
с566	448675.81	2137405.24
с567	448686.53	2137399.09
с561	448691.94	2137409.25
Проектируемый участок № 25 Площадь: 384 кв.м Лист 9		
№ точки	X	Y
с397	448654.66	2137339.31
с574	448658.11	2137345.78
с575	448658.28	2137347.69

c576	448658.30	2137348.04
c577	448658.92	2137360.41
c578	448658.92	2137361.43
c579	448658.06	2137377.91
c580	448657.98	2137378.71
c581	448655.88	2137394.42
c582	448655.85	2137394.64
c583	448653.13	2137412.07
c584	448650.12	2137431.23
c585	448650.08	2137431.49

Рузский городской округ

Проектируемый участок № 1 Площадь: 135 кв.м Лист 15		
№ точки	X	Y
47	444512.38	1307213.99
48	444497.34	1307170.01
49	444490.75	1307150.71
50	444490.84	1307150.68
19	444763.33	1307947.62
18	444759.54	1307936.64
20	444736.70	1307870.37
34	444709.63	1307791.20
33	444694.98	1307748.23
32	444693.95	1307745.21
31	444691.98	1307739.56
30	444683.75	1307715.22
29	444665.36	1307661.54
28	444643.77	1307598.41
27	444621.06	1307531.89
62	444594.33	1307453.65
63	444550.94	1307326.62
64	444549.57	1307322.59
65	444548.63	1307321.71
66	444548.63	1307321.70
67	444537.50	1307288.63
47	444512.38	1307213.99
Проектируемый участок № 2 Площадь: 4863 кв.м Лист 15		
№ точки	X	Y
24	444593.13	1307456.24
25	444572.41	1307479.35
26	444617.47	1307527.90
27	444621.06	1307531.89
28	444643.77	1307598.41
29	444665.36	1307661.54
30	444683.75	1307715.22
31	444691.98	1307739.56
32	444693.95	1307745.21

c586	448649.96	2137432.13
c480	448649.87	2137432.14
c588	448646.76	2137449.36
c402	448645.50	2137455.70
c401	448641.86	2137456.23
c400	448648.10	2137424.64
c399	448653.79	2137386.38
c398	448655.36	2137355.99
c397	448654.66	2137339.31

33	444694.98	1307748.23
34	444709.63	1307791.20
20	444736.70	1307870.37
23	444736.97	1307895.18
37	444654.11	1307653.62
38	444634.14	1307608.42
39	444618.24	1307579.56
40	444618.14	1307579.41
41	444600.04	1307527.11
42	444561.84	1307479.60
43	444584.66	1307454.42
44	444579.57	1307439.04
45	444582.61	1307441.90
46	444591.25	1307450.56
24	444593.13	1307456.24
Проектируемый участок № 3 Площадь: 1053 кв.м Лист 16		
№ точки	X	Y
63	444550.94	1307326.62
78	444539.28	1307351.78
81	444574.45	1307399.82
46	444591.25	1307450.56
45	444582.61	1307441.90
44	444579.57	1307439.04
85	444567.82	1307403.48
86	444530.62	1307352.64
87	444542.80	1307326.40
88	444539.21	1307323.13
89	444541.01	1307322.06
65	444548.63	1307321.71
64	444549.57	1307322.59
63	444550.94	1307326.62
Проектируемый участок № 4 Площадь: 1169 кв.м Лист 16		
№ точки	X	Y
175	444497.38	1307170.13
47	444512.38	1307213.99
146	444506.88	1307231.67

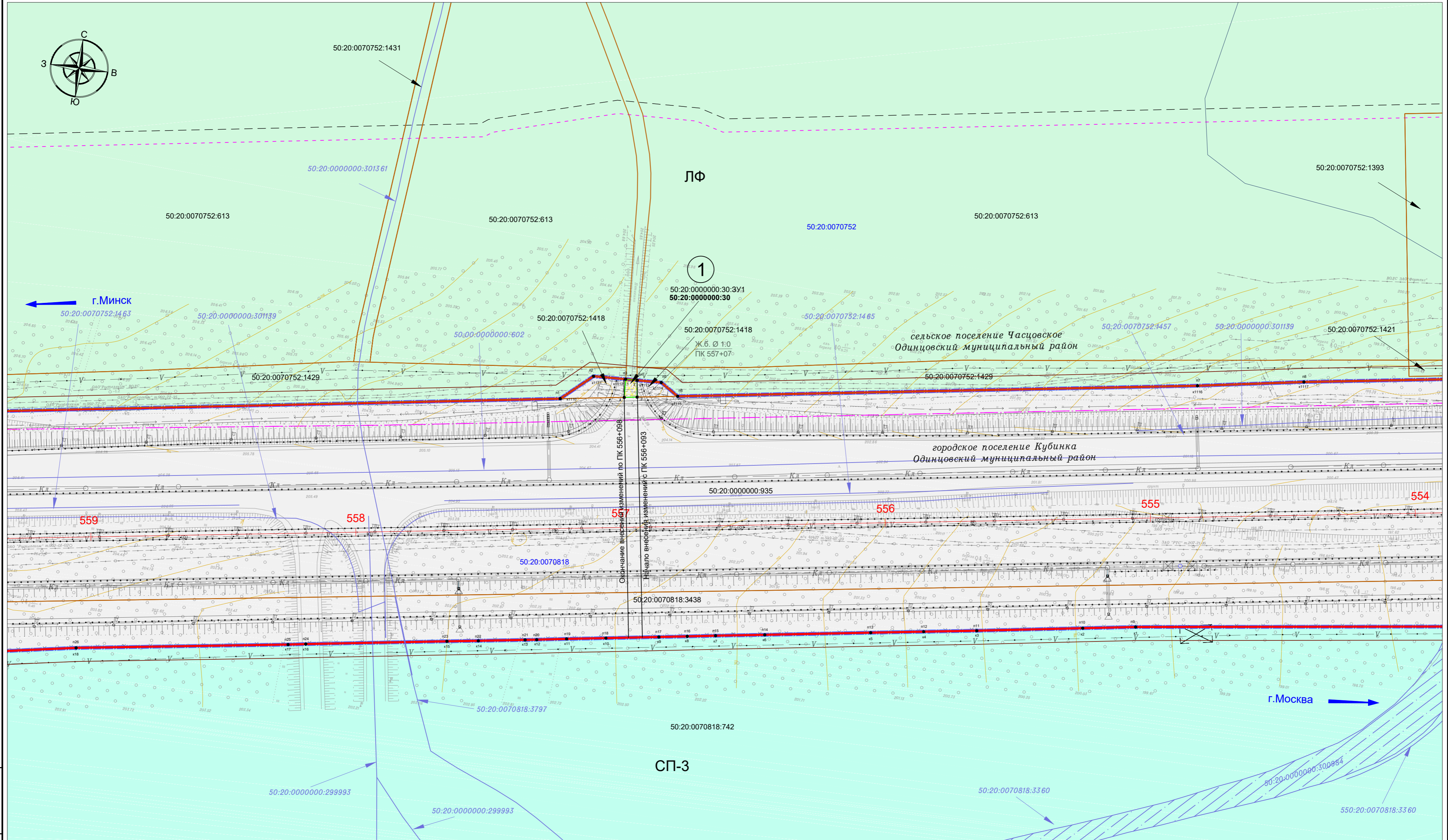
145	444509.50	1307286.58
144	444528.11	1307303.26
143	444522.89	1307308.75
142	444502.17	1307290.28
141	444499.26	1307229.33
140	444503.98	1307214.63
139	444489.10	1307169.03
138	444494.37	1307162.50
48	444497.34	1307170.01
175	444497.38	1307170.13
Проектируемый участок № 5 Площадь: 27166 кв.м Лист 16		
№ точки	X	Y
48	444497.34	1307170.01
138	444494.37	1307162.50
139	444489.10	1307169.03
140	444503.98	1307214.63
141	444499.26	1307229.33
142	444502.17	1307290.28
143	444522.89	1307308.75
144	444528.11	1307303.26
145	444509.50	1307286.58
146	444506.88	1307231.67
47	444512.38	1307213.99
67	444537.50	1307288.63
136	444536.59	1307294.89
135	444520.07	1307312.24
134	444534.99	1307327.03
133	444538.31	1307323.59
88	444539.21	1307323.13
87	444542.80	1307326.40
86	444530.62	1307352.64
85	444567.82	1307403.48
44	444579.57	1307439.04
96	444570.39	1307430.37
95	444557.81	1307419.24
94	444544.88	1307408.55
93	444531.60	1307398.27
92	444518.02	1307388.42
128	444427.17	1307324.57
127	444412.52	1307313.52
126	444398.65	1307301.55
125	444385.64	1307288.62
124	444379.46	1307281.82
123	444367.82	1307267.65
122	444362.37	1307260.28
121	444352.22	1307244.99
120	444343.13	1307229.06
119	444335.15	1307212.57
118	444333.63	1307208.96

49	444490.75	1307150.71
48	444497.34	1307170.01
Проектируемый участок № 6 Площадь: 22478 кв.м Лист 16		
№ точки	X	Y
92	444518.02	1307388.42
93	444531.60	1307398.27
94	444544.88	1307408.55
95	444557.81	1307419.24
96	444570.39	1307430.37
44	444579.57	1307439.04
43	444584.66	1307454.42
42	444561.84	1307479.60
41	444600.04	1307527.11
40	444618.14	1307579.41
102	444590.72	1307538.57
103	444559.05	1307500.66
104	444523.58	1307466.32
105	444487.23	1307437.86
106	444488.31	1307436.34
107	444477.16	1307428.03
108	444461.28	1307415.72
109	444439.84	1307399.88
110	444437.58	1307402.77
111	444393.85	1307372.05
112	444376.07	1307358.64
113	444351.20	1307336.34
114	444328.73	1307311.64
115	444308.86	1307284.78
116	444291.83	1307256.08
117	444279.36	1307229.10
118	444333.63	1307208.96
119	444335.15	1307212.57
120	444343.13	1307229.06
121	444352.22	1307244.99
122	444362.37	1307260.28
123	444367.82	1307267.65
124	444379.46	1307281.82
125	444385.64	1307288.62
126	444398.65	1307301.55
127	444412.52	1307313.52
128	444427.17	1307324.57
92	444518.02	1307388.42
Проектируемый участок № 7 Площадь: 2428 кв.м Лист 16		
№ точки	X	Y
1	444782.00	1307941.25
2	444791.58	1307968.73
3	444730.40	1307999.57

4	444730.40	1307999.56
5	444729.26	1307997.16
6	444726.71	1307989.43
7	444725.94	1307983.15
8	444726.05	1307976.78
9	444726.72	1307972.06
10	444728.36	1307965.93
11	444730.85	1307960.05
12	444733.23	1307955.93
13	444737.04	1307950.84
14	444741.53	1307946.36
15	444745.28	1307943.40
16	444749.31	1307940.83
17	444752.13	1307939.39
18	444759.54	1307936.64
19	444763.33	1307947.62
1	444782.00	1307941.25
Проектируемый участок № 8 Площадь: 497 кв.м Лист 16		
№ точки	X	Y
67	444537.50	1307288.63
66	444548.63	1307321.70
89	444541.01	1307322.06
88	444539.21	1307323.13
133	444538.31	1307323.59
134	444534.99	1307327.03
135	444520.07	1307312.24
136	444536.59	1307294.89
67	444537.50	1307288.63
Проектируемый участок № 9 Площадь: 870 кв.м Лист 16		
№ точки	X	Y
63	444550.94	1307326.62
62	444594.33	1307453.65
46	444591.25	1307450.56

77	444574.45	1307399.83
78	444539.28	1307351.78
63	444550.94	1307326.62
Проектируемый участок № 10 Площадь: 1191 кв.м Лист 16		
№ точки	X	Y
62	444594.33	1307453.65
27	444621.06	1307531.89
26	444617.47	1307527.90
25	444572.41	1307479.35
24	444593.13	1307456.24
46	444591.25	1307450.56
62	444594.33	1307453.65
Проектируемый участок № 11 Площадь: 459 кв.м Лист 15		
№ точки	X	Y
20	444736.70	1307870.37
18	444759.54	1307936.64
17	444752.13	1307939.39
23	444736.97	1307895.18
20	444736.70	1307870.37
Проектируемый участок № 12 Площадь: 233 кв.м Лист 16		
№ точки	X	Y
187	444543.39	1307155.29
188	444790.67	1307879.16
189	444790.79	1307879.08
190	444808.86	1307932.08
191	444808.76	1307932.08
192	444790.71	1307879.36
193	444535.57	1307134.09
194	444536.09	1307133.91
195	444540.96	1307148.19
187	444543.39	1307155.29

Чертеж проекта межевания территории
 по объекту: «Реконструкция с последующей эксплуатацией на платной основе участка автомобильной дороги М-1 "Беларусь" с км 33 до км 84, Московская область»



- зона планируемого размещения линейного объекта
- проектируемый земельный участок
- объект капитального строительства
- граница существующего земельного участка
- существующие красные линии, утвержденные распоряжением ФДА №1797-р от 07.11.2013 г.
- линии отступа от красных линий
- граница утвержденной в составе ППТ зоны санитарного разрыва
- граница утвержденной в составе ППТ придорожной полосы
- граница территории, в отношении которой осуществляется подготовка ДПТ
- граница сельского, городского поселения
- граница муниципального района
- граница населенного пункта
- береговая линия
- граница прибрежной защитной полосы
- береговая полоса

- Характерные номера точек**
- n199 - зоны планируемого размещения линейного объекта
 - k37 - устанавливаемых красных линий
 - 82 - проектируемого земельного участка
 - 22 - номер проектируемого земельного участка
 - 50:20:0000000:30:3У1 - условный номер образуемого земельного участка
 - 50:20:0070752:1406 - кадастровый номер земельного участка
 - 50:20:0070752 - номер кадастрового квартала
 - 50:20:0000000:602 - кадастровый номер объекта капитального строительства
 - пикетаж автодороги
 - ось, километраж автодороги
 - участок проектируемой транспортной развязки №10 ЦКАД

- УСЛОВНЫЕ ОБОЗНАЧЕНИЯ**
- Территориальные зоны**
- КУРТ - зона осуществления деятельности по комплексному и устойчивому развитию территории
 - Ж-1 - зона многоквартирной жилой застройки
 - Ж-2 - зона застройки индивидуальными и блокированными жилыми домами
 - О-1 - многофункциональная общественно-деловая зона
 - О-2 - зона специализированной общественной застройки
 - М-1 - производственная зона
 - П - коммунальная зона
 - Т - зона транспортной инфраструктуры
 - К - зона, предназначенная для ведения садоводства и дачного хозяйства
 - СХ-3 - зона, занятая объектами сельскохозяйственного назначения
 - П-1 - зона парков
 - П-2 - природно-рекреационная зона
 - СЗ-1 - зона иного специального назначения
 - СЗ-3 - зона мест погребения
 - ЛФ - лесной фонд

- Инженерные сети и сооружения**
- существующие
 - демонтируемые
 - воздушные ЛЭП
 - распределительный газопровод
 - магистральный газопровод
 - линии связи
 - канализация

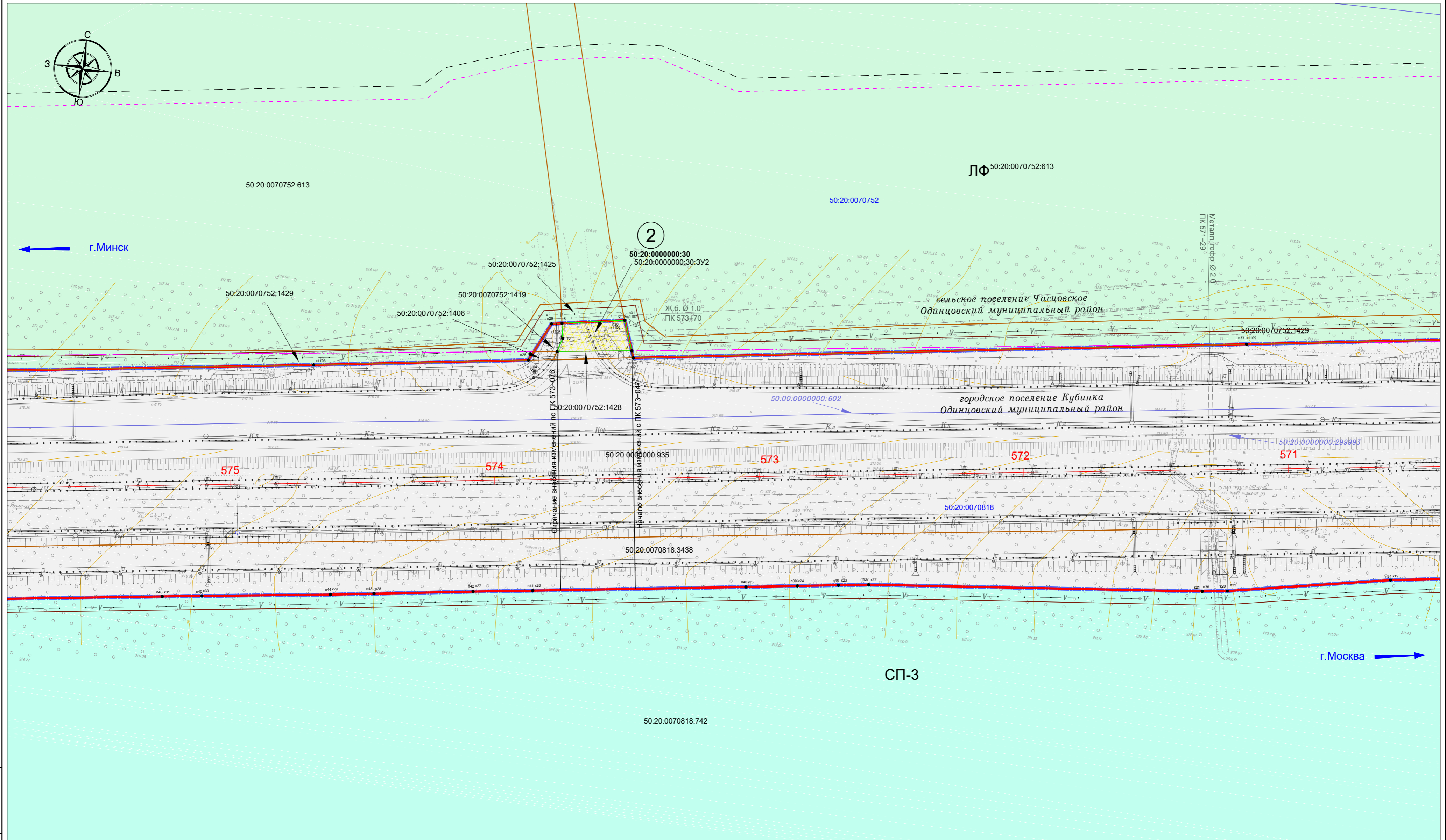
Лист изготовлен взамен листа 2 документации по планировке территории объекта на территории г.п. Кубинка, Одинцовского муниципального района, утвержденной распоряжением ФДА №1797-р от 07.11.2013 г.

Изм.	Кол.уч.	Лист	№ док.	Подпись	Дата
Разработал	Зайцев А.Г.			<i>[Подпись]</i>	03.19
Рук. отдела	Васенькин С.В.			<i>[Подпись]</i>	03.19
Н.контроль	Писаренко В.Н.			<i>[Подпись]</i>	03.19

3ТЗ-2014-804-ПМ-ОЧ					
«Реконструкция с последующей эксплуатацией на платной основе участка автомобильной дороги М-1 "Беларусь" с км 33 до км 84, Московская область»					
Документация по планировке территории			Стадия	Лист	Листов
Чертеж проекта межевания территории			П	1	16
ООО НПП "Компьютерные технологии"			М 1:1000		

Взам. инв. N
 Подп. и дата
 Инв. N подл.

Чертеж проекта межевания территории
 по объекту: «Реконструкция с последующей эксплуатацией на платной основе участка автомобильной дороги М-1 "Беларусь" с км 33 до км 84, Московская область»



Взам. инв. N
 Подп. и дата
 Инв. N подл.

- зона планируемого размещения линейного объекта
- проектируемый земельный участок
- объект капитального строительства
- граница существующего земельного участка
- существующие красные линии, утвержденные распоряжением ФДА №1797-р от 07.11.2013 г.
- линии отступа от красных линий
- граница утвержденной в составе ППТ зоны санитарного разрыва
- граница утвержденной в составе ППТ придорожной полосы
- граница территории, в отношении которой осуществляется подготовка ДПТ
- граница сельского, городского поселения
- граница муниципального района
- граница населенного пункта
- береговая линия
- граница прибрежной защитной полосы
- береговая полоса

- Характерные номера точек**
- p199 - зоны планируемого размещения линейного объекта
 - k37 - устанавливаемых красных линий
 - 82 - проектируемого земельного участка
 - 22 - номер проектируемого земельного участка
 - 50:20:0000000:30:371 - условный номер образуемого земельного участка
 - 50:20:0070752:1406 - кадастровый номер земельного участка
 - 50:20:0070752 - номер кадастрового квартала
 - 50:20:0000000:602 - кадастровый номер объекта капитального строительства
 - пикетаж автодороги
 - ось, километраж автодороги
 - участок проектируемой транспортной развязки №10 ЦКАД

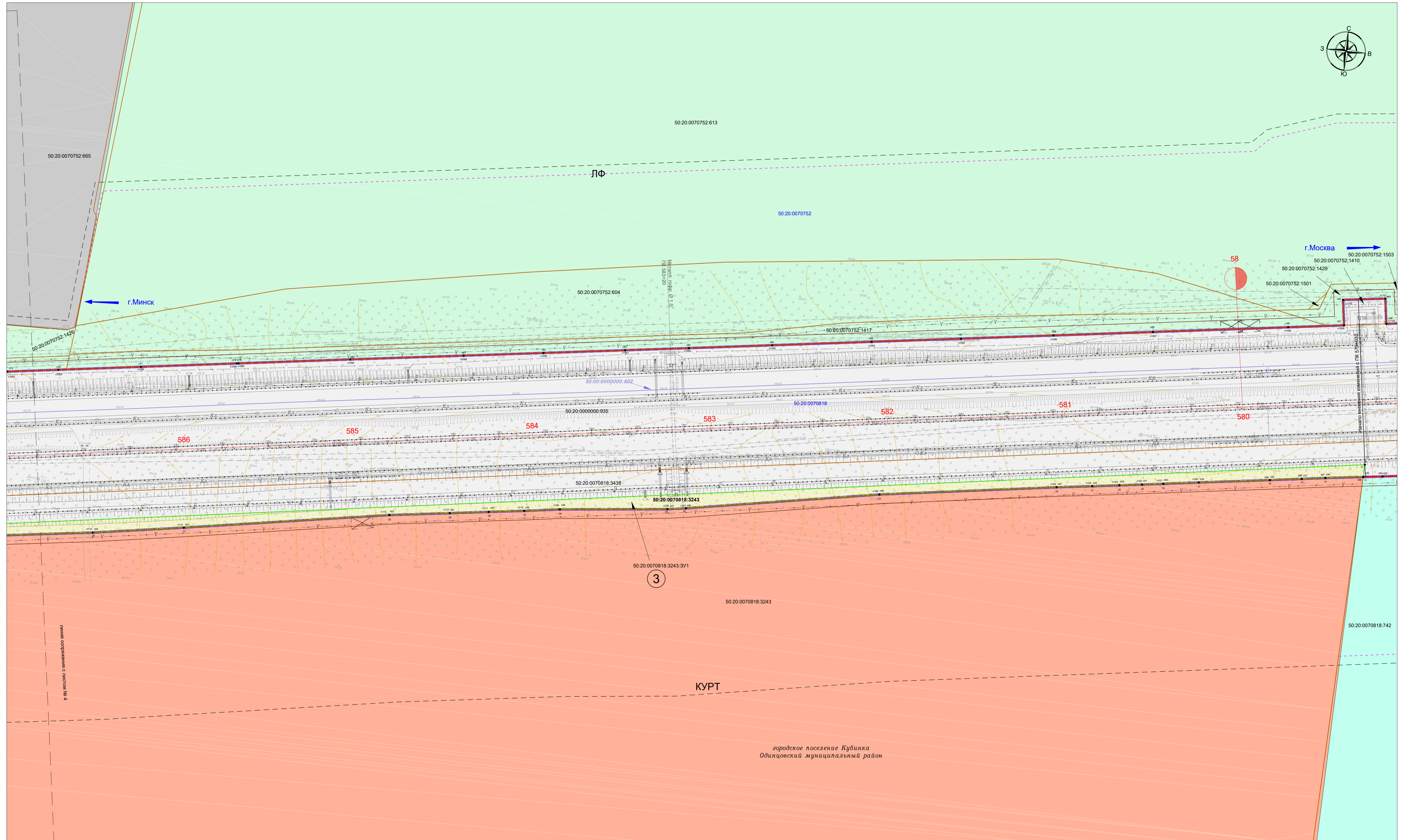
- УСЛОВНЫЕ ОБОЗНАЧЕНИЯ**
- Территориальные зоны**
- КУРП - зона осуществления деятельности по комплексному и устойчивому развитию территории
 - Ж-1 - зона многоквартирной жилой застройки
 - Ж-2 - зона застройки индивидуальными и блокированными жилыми домами
 - О-1 - многофункциональная общественно-деловая зона
 - О-2 - зона специализированной общественной застройки
 - М-1 - многофункциональная зона
 - П - производственная зона
 - К - коммунальная зона
 - Т - зона транспортной инфраструктуры
 - СК-2 - зона, предназначенная для ведения садоводства и дачного хозяйства
 - СК-3 - зона, занятая объектами сельскохозяйственного назначения
 - П-1 - зона парков
 - П-2 - природно-рекреационная зона
 - СП-1 - зона иного специального назначения
 - СП-3 - зона мест поселения
 - ЛФ - лесной фонд

- Инженерные сети и сооружения**
- существующие воздушные ЛЭП
 - демонтируемые воздушные ЛЭП
 - природно-рекреационная зона
 - распределительный газопровод
 - магистральный газопровод
 - линии связи
 - канализация

Лист изготовлен взамен листа 4 документации по планировке территории объекта на территории г.п. Кубинка, Одинцовского муниципального района, утвержденной распоряжением ФДА №1797-р от 07.11.2013 г.

Изм.	Лист	№док	Подпись	Дата
------	------	------	---------	------

Чертеж проекта межевания территории
 по объекту: «Реконструкция с последующей эксплуатацией на платной основе участка автомобильной дороги М-1 "Беларусь" с км 33 до км 84, Московская область»



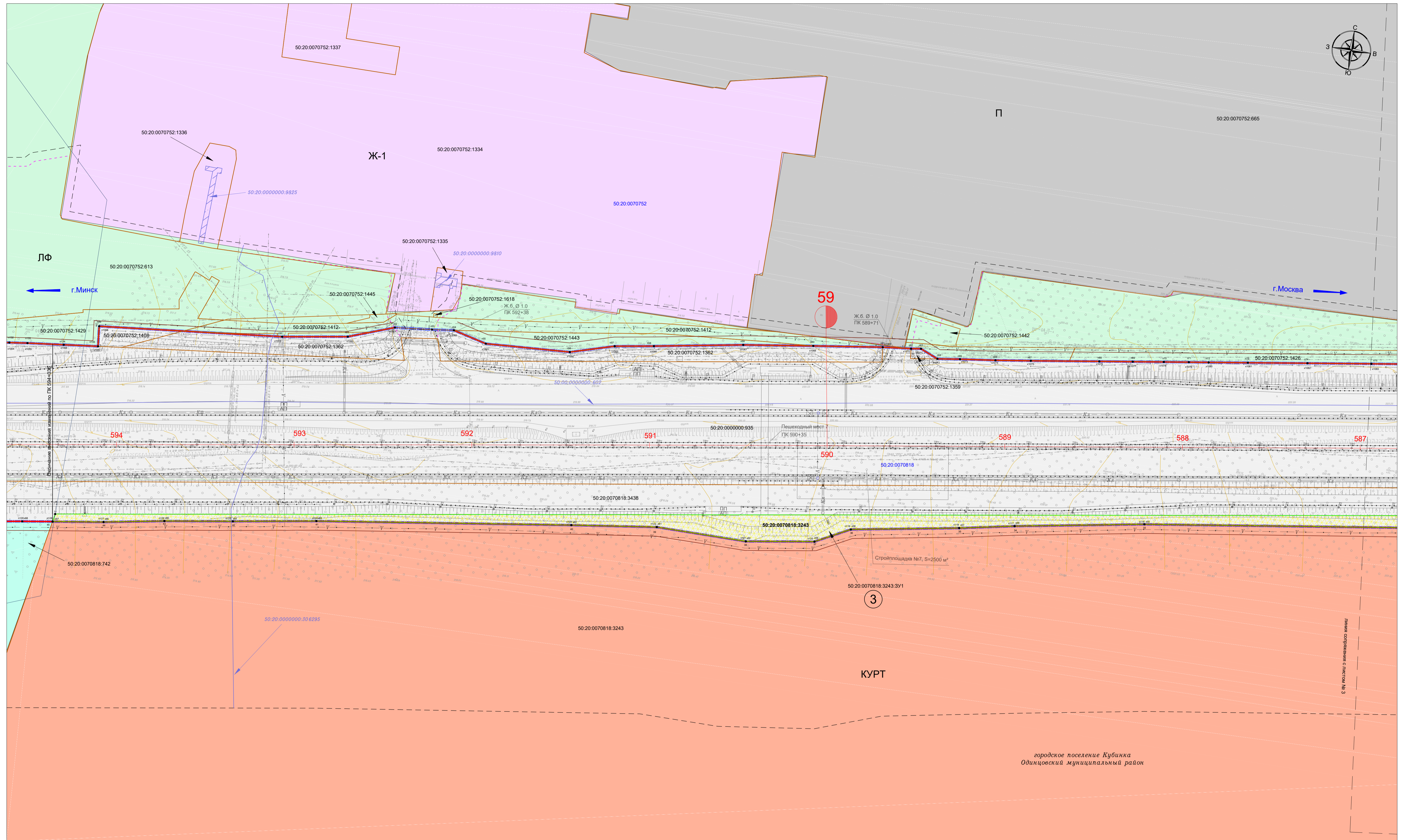
УСЛОВНЫЕ ОБОЗНАЧЕНИЯ
 Территориальные зоны

<ul style="list-style-type: none"> — зона планируемого размещения линейного объекта — проектируемый земельный участок — объект капитального строительства — граница существующего земельного участка — существующие красные линии, утвержденные распоряжением ФДА №1797-р от 07.11.2013 г. — линии отступа от красных линий — граница территории в составе ППТ зоны с/п/р районного назначения — граница территории в составе ППТ придорожной полосы — граница территории, в которой осуществляется подготовка ДТТ — граница сельского, городского поселения — граница муниципального района — граница населенного пункта — береговая линия — граница прибрежной защитной полосы — береговая полоса 	<p>Характерные номера точек</p> <ul style="list-style-type: none"> п199 — зоны планируемого размещения линейного объекта к37 — устанавливаемых красных линий 82 — проектируемого земельного участка 22 — номер проектируемого земельного участка 50:20:000000:30:011 — условный номер образуемого земельного участка 50:20:0070752:1406 — кадастровый номер земельного участка 50:20:0070752 — номер кадастрового квартала 50:20:0000000:602 — кадастровый номер объекта капитального строительства — линия автодороги — ось, километр автодороги — участок проектируемой транспортной развязки №10 ЦКАД 	<p>Территориальные зоны</p> <ul style="list-style-type: none"> — зона осуществления деятельности по комплексному и устойчивому развитию территории Ж-1 — зона многоквартирной жилой застройки Ж-2 — зона застройки индивидуальными и блокированными жилыми домами О-1 — многофункциональная общественно-деловая зона О-2 — зона специализированной общественной застройки М-1 — многофункциональная зона М-2 — производственная зона К — коммунальная зона Т — зона транспортной инфраструктуры О-3 — зона, предназначенная для ведения садоводства и дачного хозяйства С-1 — зона, занятая объектами сельскохозяйственного назначения 	<p>Инженерные сети и сооружения</p> <ul style="list-style-type: none"> — существующие — двохолостные воздушные ЛЭП — существующие — распределительный газопровод — существующие — магистральный газопровод — существующие — линии связи — существующие — канализация — существующие — водопроводные ЛЭП — существующие — распределительный газопровод — существующие — магистральный газопровод — существующие — зона мест погребения — существующие — лесной фонд
--	--	--	---

городское поселение Кубинка
 Одинцовский муниципальный район

Имя, N подл., Подп. и дата, Вып. лист, N

Чертеж проекта межевания территории
 по объекту: «Реконструкция с последующей эксплуатацией на платной основе участка автомобильной дороги М-1 "Беларусь" с км 33 до км 84, Московская область»



Имя, N подл., Подп. и дата, Взам. инв. N

- Условные обозначения**
- Зона планируемого размещения линейного объекта
 - Проектируемый земельный участок
 - Объект капитального строительства
 - Граница существующего земельного участка
 - Существующие красные линии, утвержденные распоряжением ФДА №1797-р от 07.11.2013 г.
 - Линии отступа от красных линий
 - Граница территории в составе ППТ зоны с/п/г/р/р/а
 - Граница территории в составе ППТ придорожной полосы
 - Граница территории, в пределах которой осуществляется подготовка ДПТ
 - Граница сельского, городского поселения
 - Граница муниципального района
 - Граница населенного пункта
 - Береговая линия
 - Граница прибрежной защитной полосы
 - Береговая полоса

- УСЛОВНЫЕ ОБОЗНАЧЕНИЯ Территориальные зоны**
- Ж-1 - зона многоквартирной жилой застройки
 - Ж-2 - зона застройки индивидуальными и блокированными жилыми домами
 - О-1 - многофункциональная общественно-деловая зона
 - О-2 - зона специализированной общественной застройки
 - М-1 - микорфункциональная зона
 - П-1 - производственная зона
 - К - коммунальная зона
 - Т - зона транспортной инфраструктуры
 - С-1 - зона, предназначенная для ведения садоводства и дачного хозяйства
 - С-2 - зона, занятая объектами сельскохозяйственного назначения
 - С-3 - зона осуществления деятельности по комплексному и устойчивому развитию территории
 - С-4 - зона застройки индивидуальными и блокированными жилыми домами
 - С-5 - зона специализированной общественной застройки
 - С-6 - микорфункциональная зона
 - С-7 - производственная зона
 - С-8 - коммунальная зона
 - С-9 - зона транспортной инфраструктуры
 - С-10 - зона, предназначенная для ведения садоводства и дачного хозяйства
 - С-11 - зона, занятая объектами сельскохозяйственного назначения

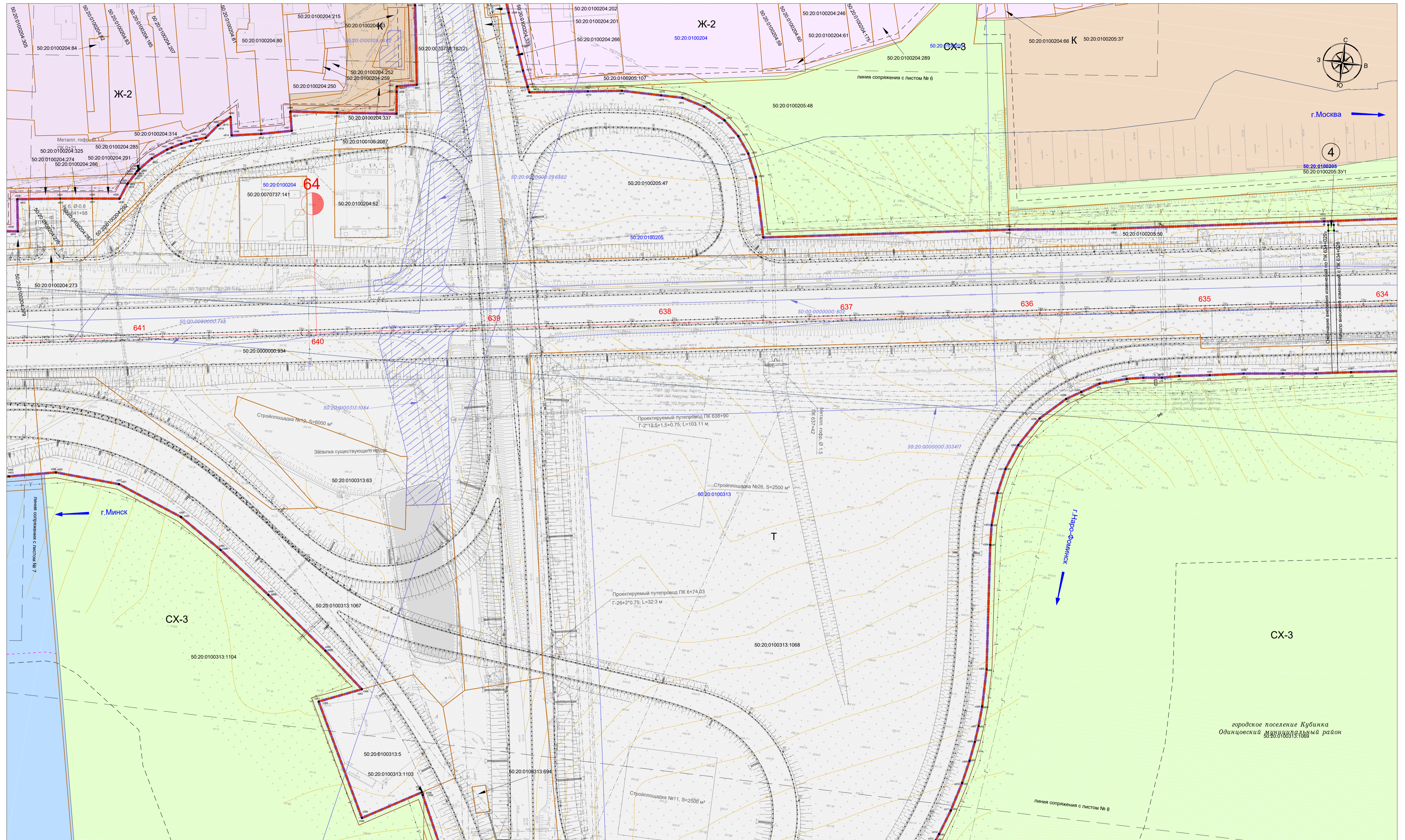
- Инженерные сети и сооружения**
- Существующие:
 - Двухфазные воздушные ЛЭП
 - трехфазные воздушные ЛЭП
 - распределительный газопровод
 - магистральный газопровод
 - линии связи
 - канализация
 - Проектируемые:
 - двухфазные воздушные ЛЭП
 - трехфазные воздушные ЛЭП
 - распределительный газопровод
 - магистральный газопровод
 - линии связи
 - канализация

городское поселение Кубинка
Одинцовский муниципальный район

Лист изготовлен взамен листов 6,7,8 документации по планировке территории объекта на территории г.п. Кубинка, Одинцовского муниципального района, утвержденной распоряжением ФДА №1797-р от 07.11.2013 г.

Изм.	Лист	Надк.	Подпись	Дата

Чертеж проекта межевания территории
 по объекту: «Реконструкция с последующей эксплуатацией на платной основе участка автомобильной дороги М-1 "Беларусь" с км 33 до км 84, Московская область»



Имя, N подл., Подп. и дата, Вып. лист, N

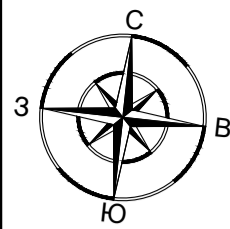
- Характерные номера точек**
- п199 - зоны планируемого размещения линейного объекта
 - к37 - устанавливаемых красных линий
 - 82 - проектируемого земельного участка
 - 50.20.0100204.291 - номер проектируемого земельного участка
 - 50.20.0070732.1406 - условный номер образуемого земельного участка
 - 50.20.0070732.1406 - кадастровый номер земельного участка
 - 50.20.0070732 - номер кадастрового вартала
 - 50.20.0000000.602 - кадастровый номер объекта капитального строительства
 - Т - ось, километр автодороги
 - Т - участок проектируемой транспортной развязки №10 ЦКАД

- УСЛОВНЫЕ ОБОЗНАЧЕНИЯ**
Территориальные зоны
- ОПТ - зона осуществления деятельности по комплексному и устойчивому развитию территории
 - Ж-1 - зона многоквартирной жилой застройки
 - Ж-2 - зона застройки индивидуальными и блокированными жилыми домами
 - ОД - многофункциональная общественно-деловая зона
 - ОЭ - зона специализированной общественной застройки
 - ИЖ - многофункциональная зона
 - ИЖ-1 - производственная зона
 - ИЖ-2 - коммунальная зона
 - ИЖ-3 - зона транспортной инфраструктуры
 - ИЖ-4 - зона, предназначенная для ведения садоводства и дачного хозяйства
 - СХ-3 - зона, занятая объектами сельскохозяйственного назначения

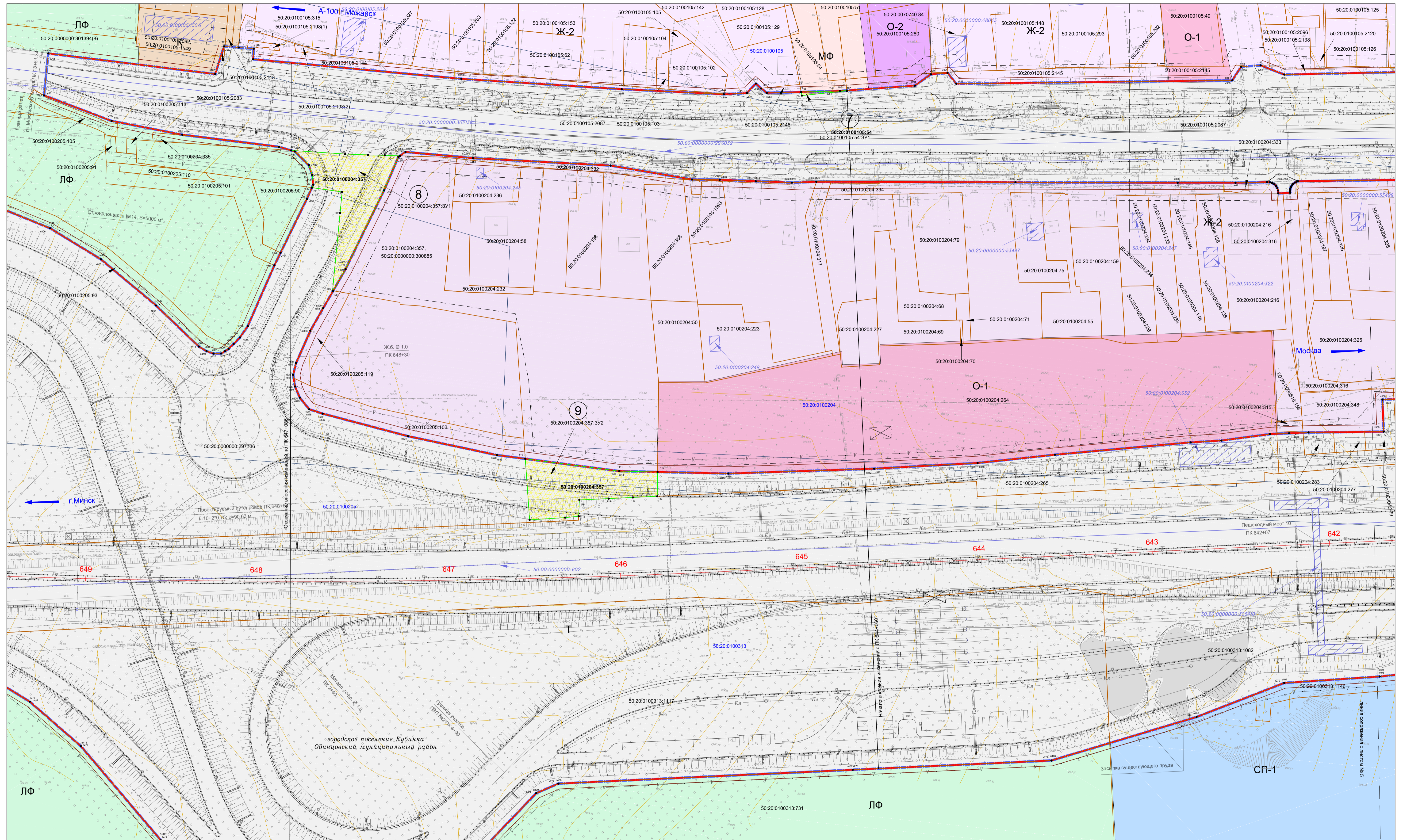
- Инженерные сети и сооружения**
- существующие - двусторонние водопроводы
 - существующие - распределительный газопровод
 - существующие - магистральный газопровод
 - существующие - линии связи
 - существующие - канализация
 - П1 - зона парков
 - П2 - природно-рекреационная зона
 - СЗ - зона иного специального назначения
 - СЗ-1 - зона мест погребения
 - СЗ-2 - лесной фонд

Лист изготовлен взамен листа 12 документации по планировке территории объекта на территории г. Кубинка, Одинцовского муниципального района, утвержденной распоряжением ФДА №1797-р от 07.11.2013 г.

Изм.	Лист	Надк	Подпись	Дата



Чертеж проекта межевания территории
по объекту: «Реконструкция с последующей эксплуатацией на платной основе участка автомобильной дороги М-1 "Беларусь" с км 33 до км 84, Московская область»



- Характерные номера точек**
- п199 - зоны планируемого размещения линейного объекта
 - к37 - устанавливаемых красных линий
 - 82 - проектируемого земельного участка
 - 50.20.0100105.2014 - номер проектируемого земельного участка
 - 50.20.0000000.302133 - условный номер образуемого земельного участка
 - 50.20.0070252.1406 - кадастровый номер земельного участка
 - 50.20.0070752 - номер кадастрового квартала
 - 50.20.0000000.602 - кадастровый номер объекта капитального строительства
 - 50.20.0000000.297736 - ось, километрж автодороги
 - 50.20.0100313.1117 - участок проектируемой транспортной развязки №10 ЦКАД

- УСЛОВНЫЕ ОБОЗНАЧЕНИЯ**
- Территориальные зоны**
- ОПТ - зона осуществления деятельности по комплексному и устойчивому развитию территории
 - Ж-1 - зона многоквартирной жилой застройки
 - Ж-2 - зона застройки индивидуальными и блокированными жилыми домами
 - ОД - многофункциональная общественно-деловая зона
 - ОС - зона специализированной общественной застройки
 - ИЖ - микрофункциональная зона
 - ПЗ - производственная зона
 - К - коммунальная зона
 - Т - зона транспортной инфраструктуры
 - ОСЗ - зона, предназначенная для ведения садоводства и дачного хозяйства
 - ОСН - зона, занятая объектами сельскохозяйственного назначения

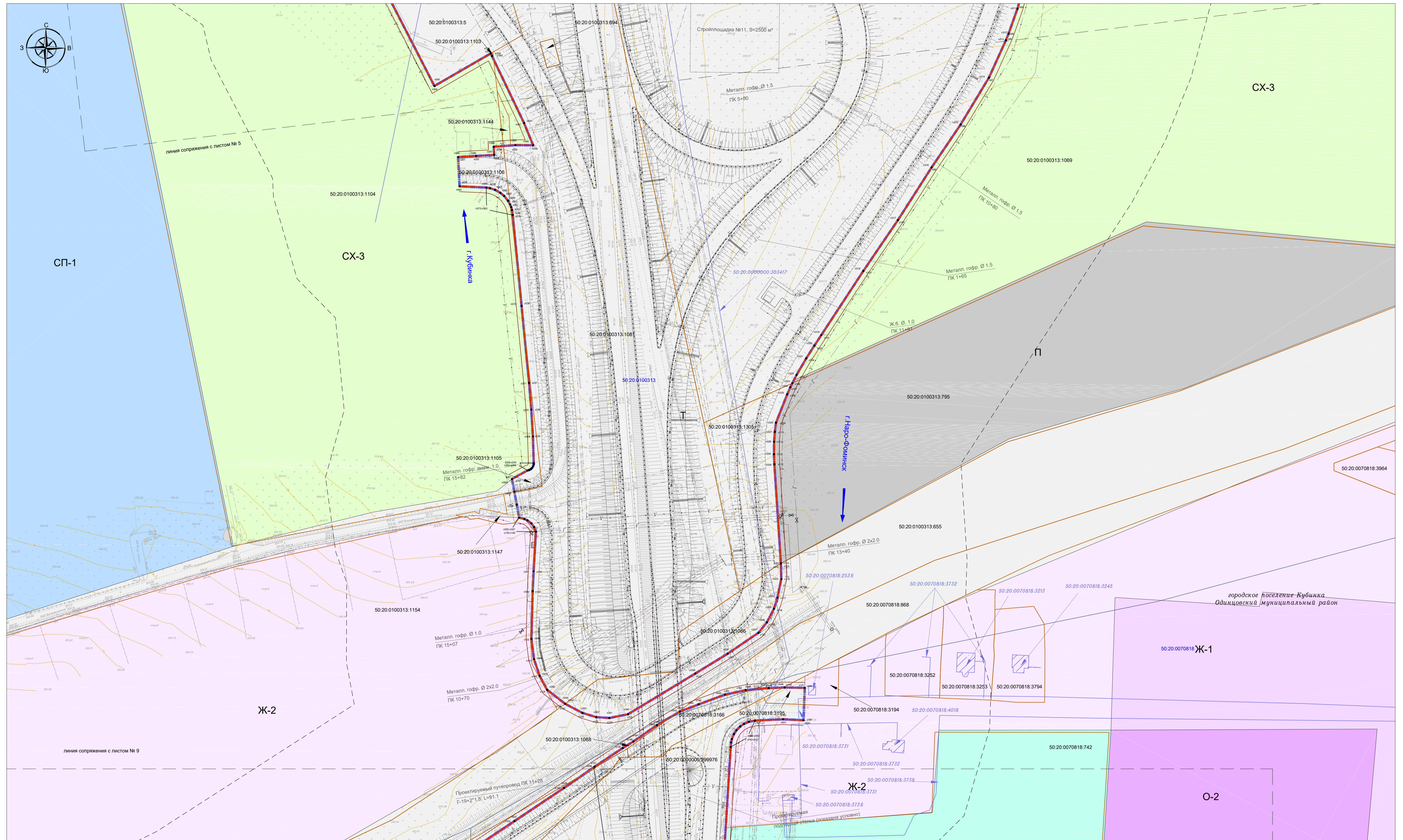
- Инженерные сети и сооружения**
- существующие - действующие
 - проектируемые - возводимые
 - линии газопровода - распределительный газопровод
 - линии газопровода - магистральный газопровод
 - линии связи
 - канализация

Имя, N подл., Подп. и дата, Вып. лист, N

Лист изготовлен взамен листов 13,17 документации по планировке территории объекта на территории г.п. Кубинка, Одинцовского муниципального района, утвержденной распоряжением ФДА №1797-р от 07.11.2013 г.

Изм.	Лист	Надп.	Подпись	Дата

Чертеж проекта межевания территории
 по объекту: «Реконструкция с последующей эксплуатацией на платной основе участка автомобильной дороги М-1 "Беларусь" с км 33 до км 84, Московская область»



Имя, N подл., Подп. и дата, Вып. лист, N

- зона планируемого размещения линейного объекта
- проектируемый земельный участок
- объект капитального строительства
- граница существующего земельного участка
- существующие красные линии, утвержденные распоряжением ФДА №1797-р от 07.11.2013 г.
- линия отступа от красных линий
- граница территории в составе ППТ зоны санитарного разрыва
- граница территории в составе ППТ придорожной полосы
- граница территории, в пределах которой осуществляется подготовка ДПТ
- граница сельского, городского поселения
- граница муниципального района
- граница населенного пункта
- береговая линия
- граница прибрежной защитной полосы
- береговая полоса

- Характерные номера точек**
- п199 - зоны планируемого размещения линейного объекта
 - к37 - устанавливаемых красных линий
 - 82 - проектируемого земельного участка
 - 22 - номер проектируемого земельного участка
 - 50:20:000000:30:211 - условный номер образуемого земельного участка
 - 50:20:007092:1406 - кадастровый номер земельного участка
 - 50:20:007092 - номер кадастрового квартала
 - 50:20:000000:602 - кадастровый номер объекта капитального строительства
 - линейка автодороги
 - ось, километржак автодороги
 - участок проектируемой транспортной развязки №10 ЦКАД

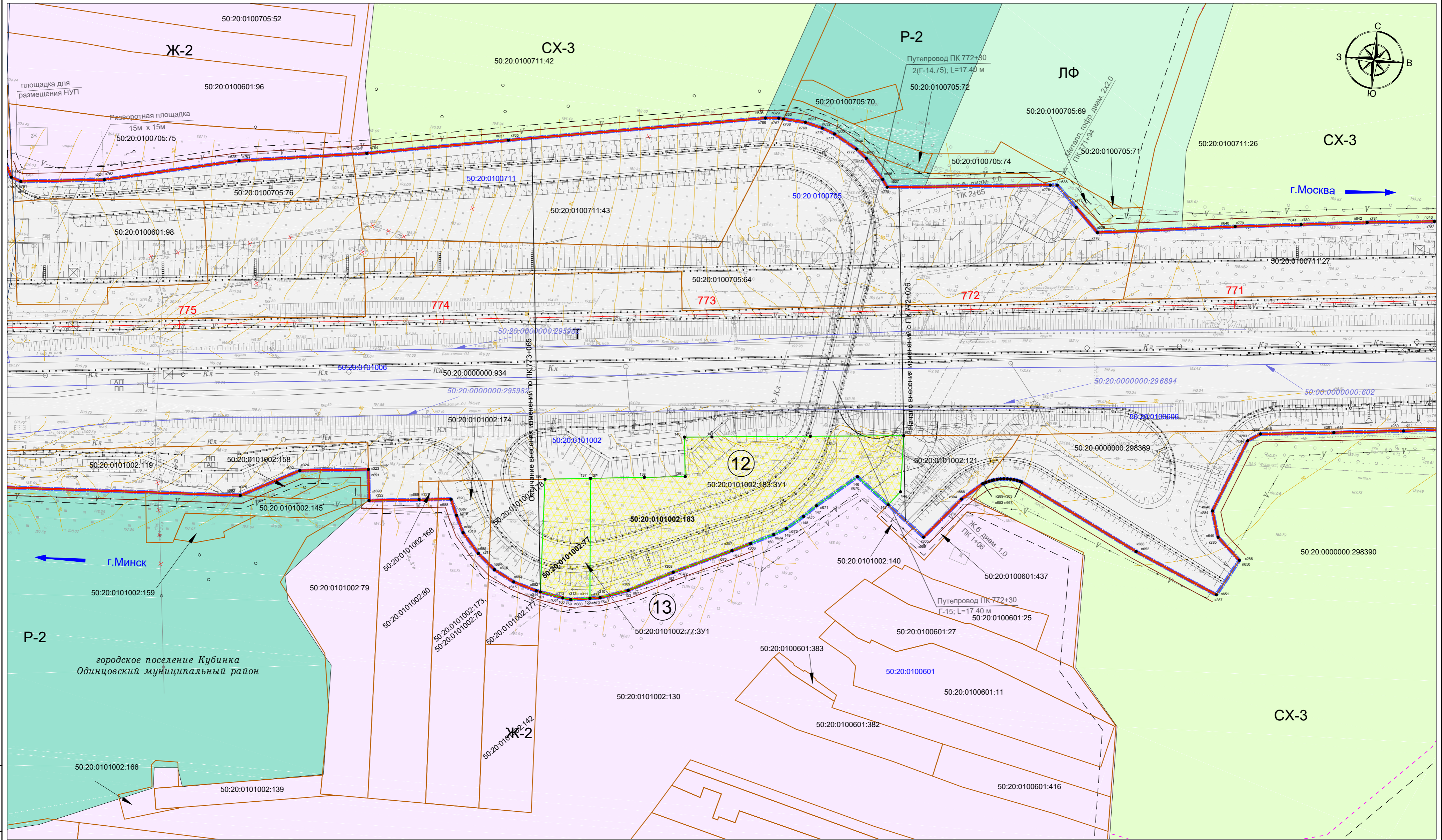
- УСЛОВНЫЕ ОБОЗНАЧЕНИЯ**
Территориальные зоны
- ОПТ - зона осуществления деятельности по комплексному и устойчивому развитию территории
 - Ж-1 - зона многоквартирной жилой застройки
 - Ж-2 - зона застройки индивидуальными и блокированными жилыми домами
 - ОД - многофункциональная общественно-деловая зона
 - ОС - зона специализированной общественной застройки
 - МЖ - микрофункциональная зона
 - ПЗ - производственная зона
 - К - коммунальная зона
 - Т - зона транспортной инфраструктуры
 - ОДЗ - зона, предназначенная для ведения садоводства и дачного хозяйства
 - ОСЖ - зона, занятая объектами сельскохозяйственного назначения

- Инженерные сети и сооружения**
- существующие - действующие
 - проектируемые - возводимые ППТ
 - распределительный газопровод
 - магистральный газопровод
 - линии связи
 - канализация

Лист изготовлен взамен листа 14 документации по планировке территории объекта на территории г.п. Кубинка, Одинцовского муниципального района, утвержденной распоряжением ФДА №1797-р от 07.11.2013 г.

Изм.	Лист	№док	Подпись	Дата

Чертеж проекта межевания территории
 по объекту: «Реконструкция с последующей эксплуатацией на платной основе участка автомобильной дороги М-1 "Беларусь" с км 33 до км 84, Московская область»



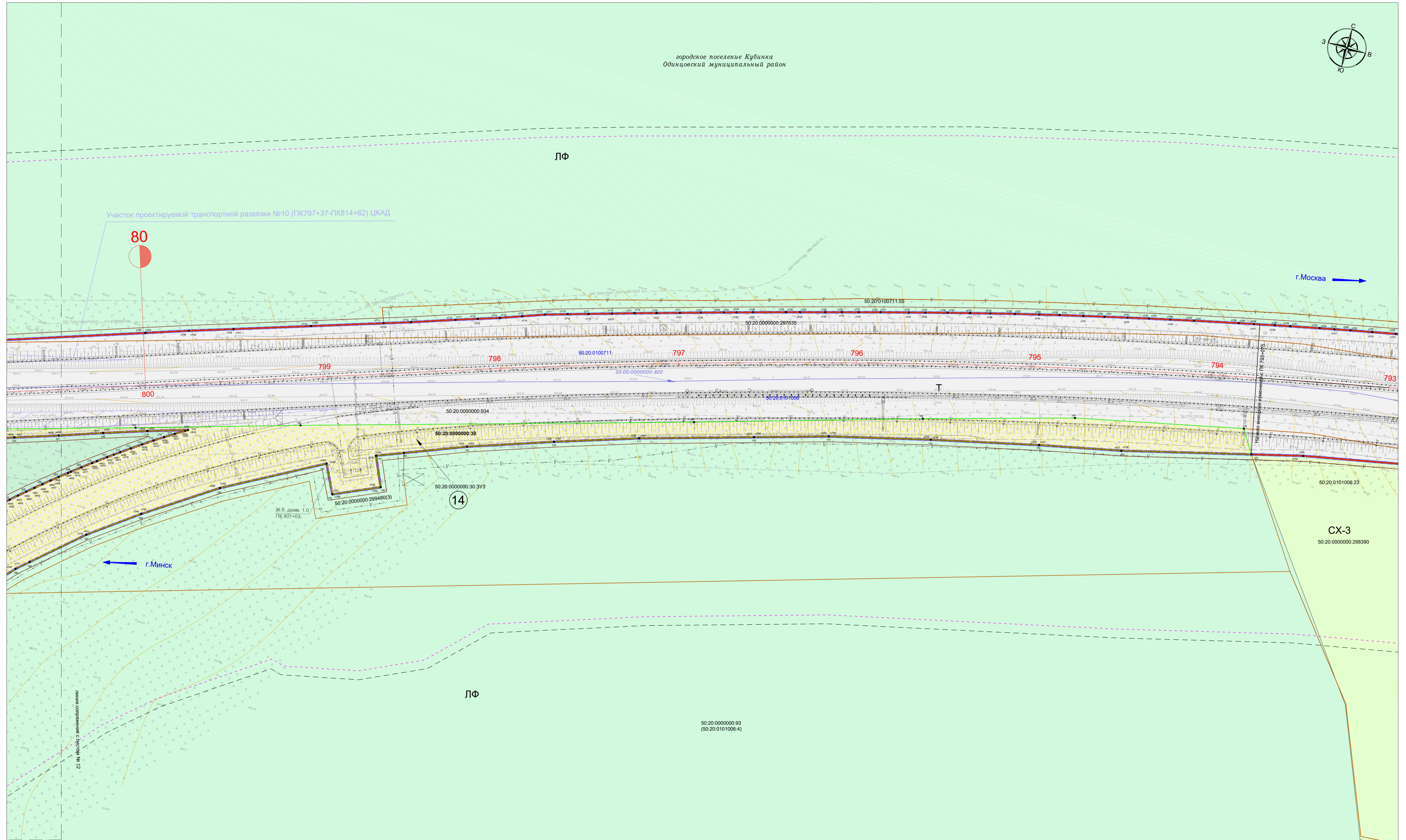
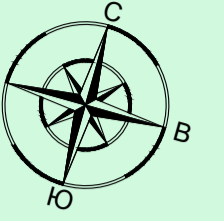
<p>Взам. инв. N</p> <p>Подп. и дата</p> <p>Инв. N подл.</p>	<p>Характерные номера точек</p> <p>п199 - зона планируемого размещения линейного объекта</p> <p>к37 - устанавливаемых красных линий</p> <p>82 - проектируемого земельного участка</p> <p>22 - номер проектируемого земельного участка</p> <p>50.20.0000000.30.3У1 - условный номер образуемого земельного участка</p> <p>50.20.0070752.1406 - кадастровый номер земельного участка</p> <p>50.20.0070752 - номер кадастрового квартала</p> <p>50.20.0000000.602 - кадастровый номер объекта капитального строительства</p> <p>100 - ось, километр автомагистрали</p> <p>10 ЦКАД - участок проектируемой транспортной развязки №10 ЦКАД</p>	<p>УСЛОВНЫЕ ОБОЗНАЧЕНИЯ</p> <p>Территориальные зоны</p> <p>КУРТ - зона осуществления деятельности по комплексному и устойчивому развитию территории</p> <p>Ж-1 - зона многоквартирной жилой застройки</p> <p>Ж-2 - зона застройки индивидуальными и блокированными жилыми домами</p> <p>О-1 - multifunctional public-use zone</p> <p>О-2 - зона специализированной общественной застройки</p> <p>МЕ - multifunctional zone</p> <p>П - производственная зона</p> <p>К - коммунальная зона</p> <p>Т - зона транспортной инфраструктуры</p> <p>СК-2 - зона, предназначенная для ведения садоводства и дачного хозяйства</p> <p>СК-3 - зона, занятая объектами сельскохозяйственного назначения</p> <p>П-1 - зона парков</p> <p>П-2 - природно-рекреационная зона</p> <p>СП-1 - зона иного специального назначения</p> <p>СП-3 - зона мест погребения</p> <p>ЛФ - лесной фонд</p>	<p>Инженерные сети и сооружения</p> <p>существующие / демонтируемые</p> <p>— — — — — воздушные ЛЭП</p> <p>— — — — — распределительный газопровод</p> <p>— — — — — магистральный газопровод</p> <p>— — — — — линии связи</p> <p>— — — — — канализация</p>
---	--	---	---

Лист изготовлен взамен листов 34,35 документации по планировке территории объекта на территории г.п. Кубинка, Одинцовского муниципального района, утвержденной распоряжением ФДА №1797-р от 07.11.2013 г.

Изм.	Лист	№док	Подпись	Дата

Чертеж проекта межевания территории
по объекту: «Реконструкция с последующей эксплуатацией на платной основе участка автомобильной дороги М-1 "Беларусь" с км 33 до км 84, Московская область»

городское поселение Кубинка
Одинцовский муниципальный район



- зона планируемого размещения линейного объекта
- проектируемый земельный участок
- объект капитального строительства
- граница существующего земельного участка
- существующие красные линии, утвержденные распоряжением ФДА №1797-р от 07.11.2013 г.
- линии отступа от красных линий
- граница территории в составе ППТ
- граница территории в составе ППТ
- граница территории, в которой осуществляется подготовка ДТТ
- граница территории, в которой осуществляется подготовка ДТТ
- граница сельского, городского поселения
- граница муниципального района
- граница населенного пункта
- береговая линия
- граница прибрежной защитной полосы
- береговая полоса

- Характерные номера точек**
- п199 - зоны планируемого размещения линейного объекта
 - к37 - устанавливаемых красных линий
 - 82 - проектируемого земельного участка
 - 22 - номер проектируемого земельного участка
 - 50:20:0000000:30:211 - условный номер образуемого земельного участка
 - 50:20:007952:1406 - кадастровый номер земельного участка
 - 50:20:007952 - номер кадастрового квартала
 - 50:20:0000000:602 - кадастровый номер объекта капитального строительства
 - Т - ось, километр автодороги
 - 14 - участок проектируемой транспортной развязки №10 ЦКАД

- УСЛОВНЫЕ ОБОЗНАЧЕНИЯ**
Территориальные зоны
- ОПТ - зона осуществления деятельности по комплексному и устойчивому развитию территории
 - Ж-1 - зона многоквартирной жилой застройки
 - Ж-2 - зона застройки индивидуальными и блокированными жилыми домами
 - ОД-1 - многофункциональная общественно-деловая зона
 - ОД-2 - зона специализированной общественной застройки
 - ИЖ - многофункциональная зона
 - ПЗ - производственная зона
 - К - коммунальная зона
 - Т - зона транспортной инфраструктуры
 - ОДЗ - зона, предназначенная для ведения садоводства и дачного хозяйства
 - ОДК - зона, занятая объектами сельскохозяйственного назначения

- Инженерные сети и сооружения**
- существующие
 - проектируемые
 - водопровод ППТ
 - распределительный газопровод
 - магистральный газопровод
 - линии связи
 - канализация

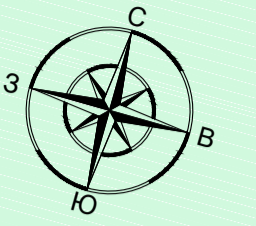
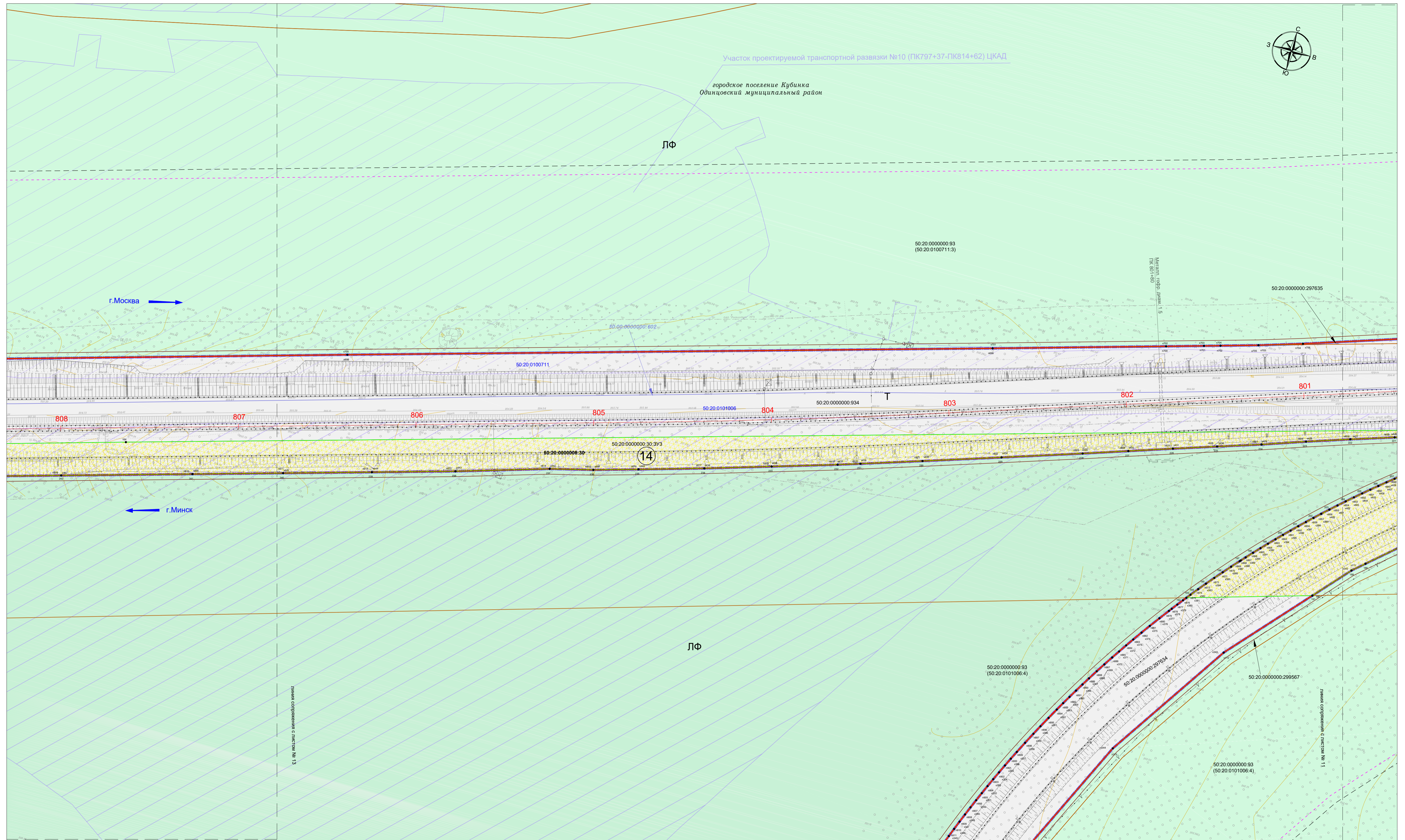
- Р1 - зона парков
- Р2 - природно-рекреационная зона
- СЗ1 - зона иного специального назначения
- СЗ2 - зона мест погребения
- СЗ3 - лесной фонд

Лист изготовлен взамен листов 37 документации по планировке территории объекта на территории г.п. Кубинка, Одинцовского муниципального района, утвержденной распоряжением ФДА №1797-р от 07.11.2013 г.

Изм.	Лист	Надок	Подпись	Дата

Имя, N подл., Подп. и дата, Вып. лист, N

Чертеж проекта межевания территории
по объекту: «Реконструкция с последующей эксплуатацией на платной основе участка автомобильной дороги М-1 "Беларусь" с км 33 до км 84, Московская область»



Линия сопряжения с листом № 13

Линия сопряжения с листом № 11

- зона планируемого размещения линейного объекта
- проектируемый земельный участок
- объект капитального строительства
- граница существующего земельного участка
- существующие красные линии, утвержденные распоряжением ФДА №1797-р от 07.11.2013 г.
- линии отступа от красных линий
- граница территории в составе ПЛТТ
- граница территории в составе ПЛТТ (зона санитарной развязки)
- граница территории в составе ПЛТТ (придорожной полосы)
- граница территории, в составе которой осуществляется подготовка ДПТ
- граница сельского, городского поселения
- граница муниципального района
- граница населенного пункта
- береговая линия
- граница прибрежной защитной полосы
- береговая полоса

- Характерные номера точек**
- п199 - зоны планируемого размещения линейного объекта
 - к37 - устанавливаемые красные линии
 - 82 - проектируемый земельный участка
 - 22 - номер проектируемого земельного участка
 - 50:20:0000000:20:211 - условный номер образуемого земельного участка
 - 50:20:007952:1406 - кадастровый номер земельного участка
 - 50:20:007952 - номер кадастрового квартала
 - 50:20:0000000:802 - кадастровый номер объекта капитального строительства
 - Т - ось, километр автодороги
 - участок проектируемой транспортной развязки №10 ЦКАД

- УСЛОВНЫЕ ОБОЗНАЧЕНИЯ**
Территориальные зоны
- ОПТ - зона осуществления деятельности по комплексному и устойчивому развитию территории
 - Ж-1 - зона многоквартирной жилой застройки
 - Ж-2 - зона застройки индивидуальными и блокированными жилыми домами
 - О-1 - зона застройки индивидуальными и блокированными жилыми домами
 - О-2 - зона специализированной общественной застройки
 - М - многофункциональная зона
 - П - производственная зона
 - К - коммунальная зона
 - Т - зона транспортной инфраструктуры
 - О-3 - зона, предназначенная для ведения садоводства и дачного хозяйства
 - С-1 - зона, занятая объектами сельскохозяйственного назначения
 - П-1 - зона парков
 - П-2 - зона парков
 - С-2 - зона много специального назначения
 - С-3 - зона мест погребения
 - Л-1 - лесной фонд

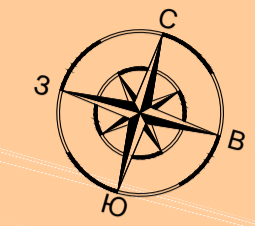
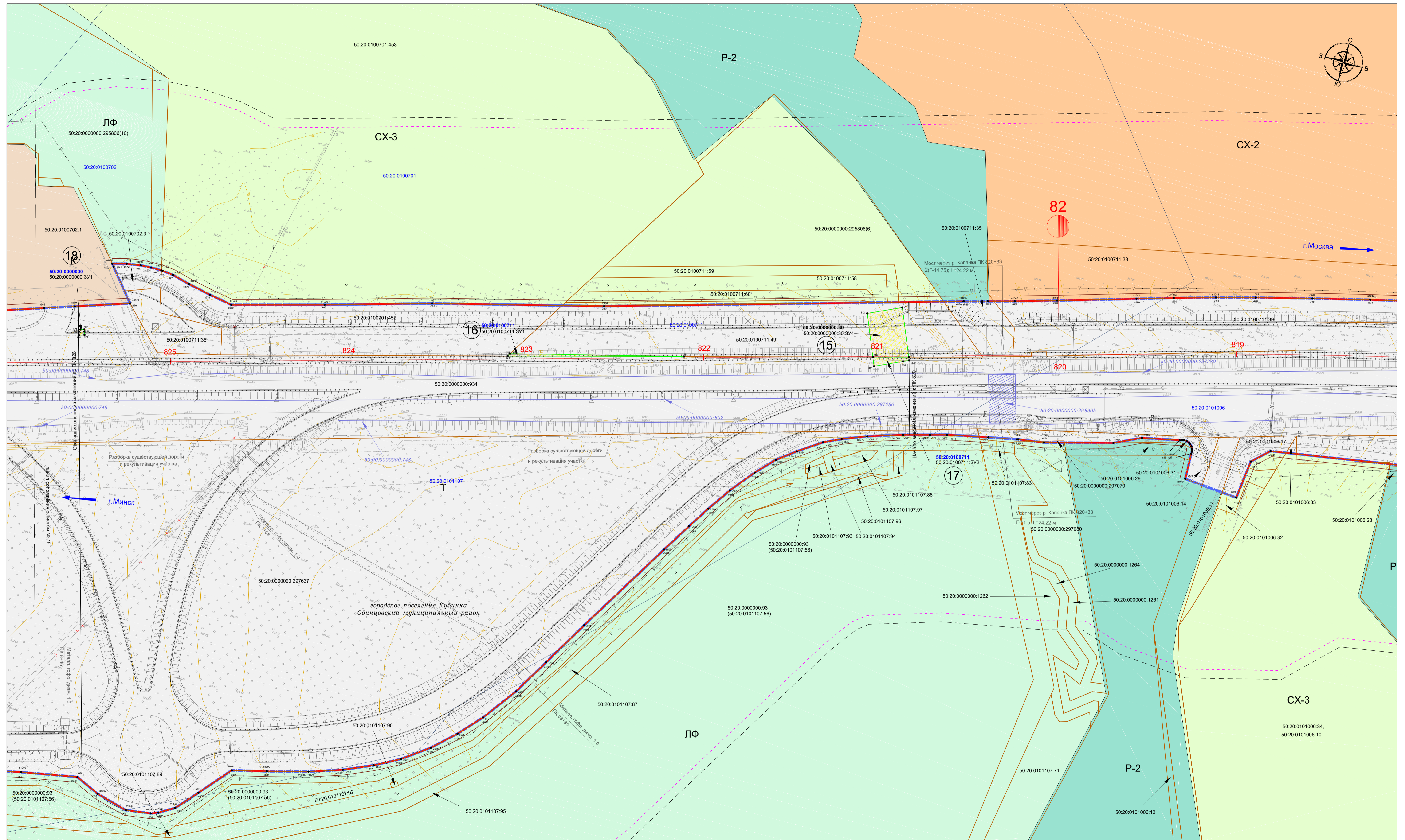
- Инженерные сети и сооружения**
- существующие
 - проектируемые
 - водопровод ПЛТТ
 - распределительный газопровод
 - магистральный газопровод
 - линии связи
 - канализация

Лист изготовлен взамен листов 38, 39 документации по планировке территории объекта на территории г.п. Кубинка, Одинцовского муниципального района, утвержденной распоряжением ФДА №1797-р от 07.11.2013 г.

Имя, N подл., Подп. и дата, Вып. лист, N

Изм.	Лист	№док	Подпись	Дата

Чертеж проекта межевания территории
по объекту: «Реконструкция с последующей эксплуатацией на платной основе участка автомобильной дороги М-1 "Беларусь" с км 33 до км 84, Московская область»



УСЛОВНЫЕ ОБОЗНАЧЕНИЯ
Территориальные зоны

Характерные номера точек

Инженерные сети и сооружения

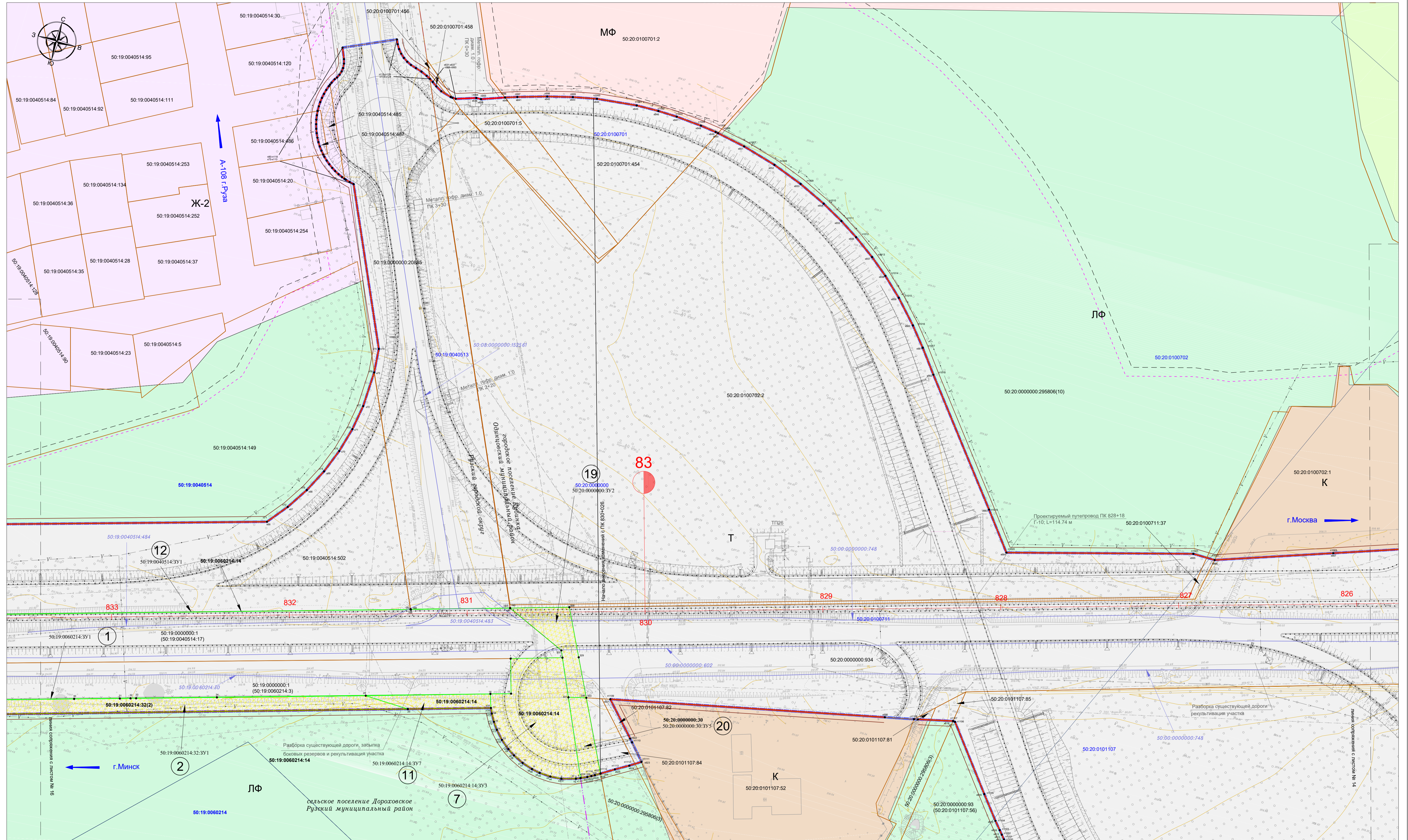
Лист изготовлен взамен листов 41, 42 документации по планировке территории объекта на территории г.п. Кубинка, Одинцовского муниципального района, утвержденной распоряжением ФДА №1797-р от 07.11.2013 г.

Изм.	Лист	Надк.	Подпись	Дата

Имя, N подл.
Подп. и дата
Взам. инв. N

Чертеж проекта межевания территории

по объекту: «Реконструкция с последующей эксплуатацией на платной основе участка автомобильной дороги М-1 "Беларусь" с км 33 до км 84, Московская область»



Имя, № подл. Подп. и дата. Вып. лист, N

- зона планируемого размещения линейного объекта
- проектируемый земельный участок
- объект капитального строительства
- граница существующего земельного участка
- существующие красные линии, утвержденные распоряжением ФДА №1797-р от 07.11.2013 г.
- линии отступа от красных линий
- граница территории в составе ППТ
- зона санитарной охраны
- граница территории в составе ППТ
- граница территории, в пределах которой осуществляется подготовка ДПТ
- граница территории, в пределах которой осуществляется подготовка ДПТ
- граница сельского, городского поселения
- граница муниципального района
- граница населенного пункта
- береговая линия
- граница прибрежной защитной полосы
- береговая полоса

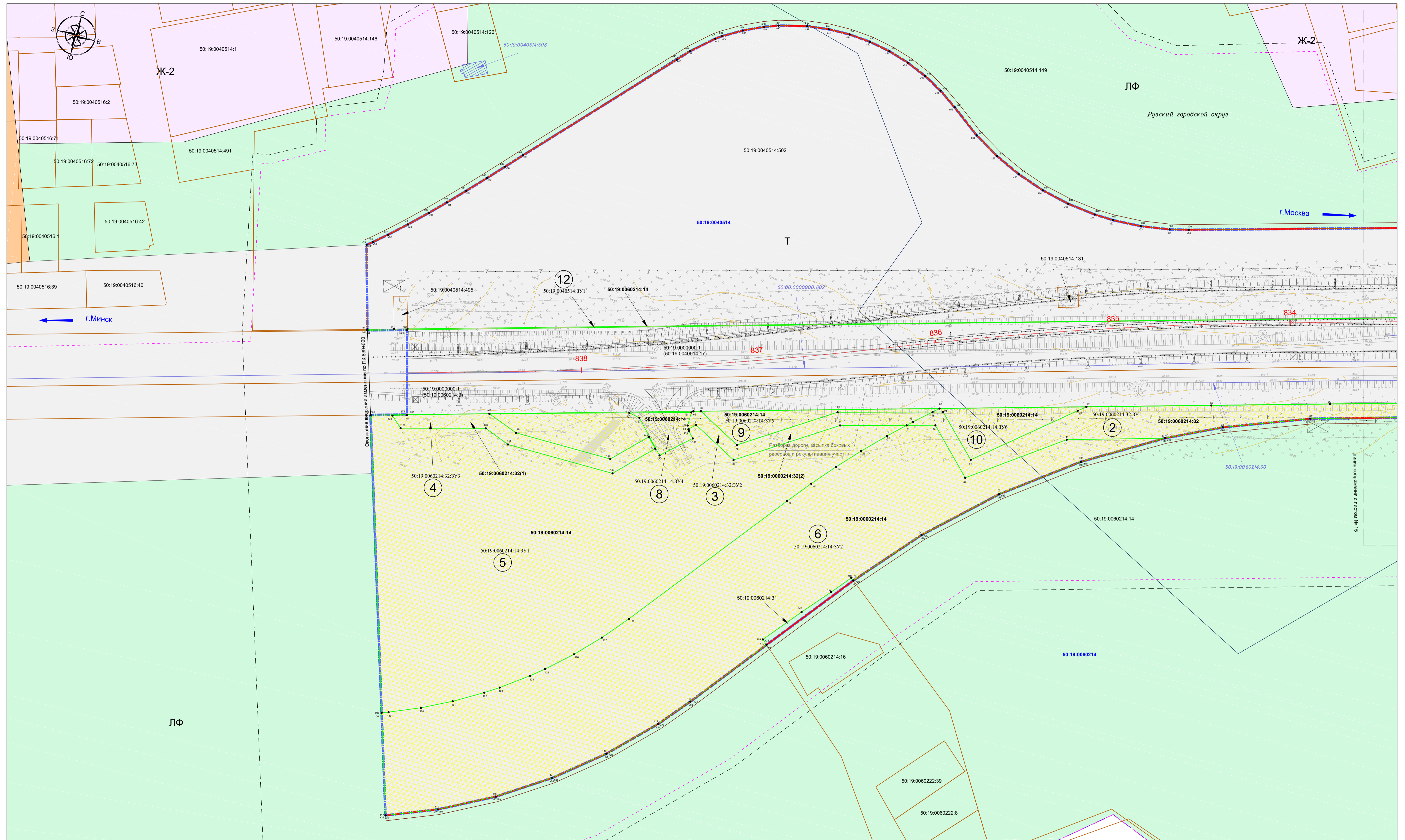
- УСЛОВНЫЕ ОБОЗНАЧЕНИЯ**
Территориальные зоны
- зона осуществления деятельности по комплексному и устойчивому развитию территории
 - зона многоквартирной жилой застройки
 - зона застройки индивидуальными и блокированными жилыми домами
 - зона специализированной общественной застройки
 - микрофункциональная зона
 - производственная зона
 - коммунальная зона
 - зона транспортной инфраструктуры
 - зона, предназначенная для ведения садоводства и дачного хозяйства
 - зона, занятая объектами сельскохозяйственного назначения
 - зона парков
 - зона застройки индивидуальными и блокированными жилыми домами
 - зона много специального назначения
 - зона мест погребения
 - линейный фонд

- Инженерные сети и сооружения**
- существующие
 - проектируемые
 - газопровод
 - распределительный газопровод
 - магистральный газопровод
 - линии связи
 - канализация

Лист изготовлен взамен листов 42,43 документации по планировке территории объекта на территории г.п. Кубинка, Одинцовского муниципального района, утвержденной распоряжением ФДА №1797-р от 07.11.2013 г.

Изм.	Лист	№ док	Подпись	Дата

Чертеж проекта межевания территории
по объекту: «Реконструкция с последующей эксплуатацией на платной основе участка автомобильной дороги М-1 "Беларусь" с км 33 до км 84, Московская область»



- зона планируемого размещения линейного объекта
- проектируемый земельный участок
- объект капитального строительства
- граница существующего земельного участка
- существующие красные линии, утвержденные распоряжением ФМЛ №1797-р от 07.11.2013 г.
- линии отступа от красных линий
- граница территории в составе ППТ зоны санитарного разрыва
- граница территории в составе ППТ придорожной полосы
- граница территории, в пределах которой осуществляется подготовка ДТТ
- граница территории, в пределах которой осуществляется подготовка ДТТ
- граница охотничьего, охотничьего поселения
- граница муниципального района
- граница населенного пункта
- береговая линия
- граница прибрежной защитной полосы
- береговая полоса

- Характерные номера точек**
- п199 - зоны планируемого размещения линейного объекта
 - к37 - устанавливаемых красных линий
 - 82 - проектируемого земельного участка
 - 82 - номер проектируемого земельного участка
 - 50:20:0000000:20:011 - условный номер образуемого земельного участка
 - 50:20:0000000:1406 - кадастровый номер земельного участка
 - 50:20:0000000:602 - номер кадастрового квартала
 - 50:20:0000000:602 - кадастровый номер объекта капитального строительства
 - 1 - ливневая канализация
 - 2 - ось, километр автодороги
 - 3 - участок проектируемой транспортной развязки №10 ЦКАД

- УСЛОВНЫЕ ОБОЗНАЧЕНИЯ**
Территориальные зоны
- ОПТ - зона осуществления деятельности по комплексному и устойчивому развитию территории
 - Ж-1 - зона многоквартирной жилой застройки
 - Ж-2 - зона застройки индивидуальными и блокированными жилыми домами
 - ОД - multifunctional общественно-деловая зона
 - ОС - зона специализированной общественной застройки
 - МФ - multifunctional общественно-деловая зона
 - ПЗ - производственная зона
 - К - коммунальная зона
 - Т - зона транспортной инфраструктуры
 - ОДЗ - зона, предназначенная для ведения садоводства и дачного хозяйства
 - СЗ - зона, занятая объектами сельскохозяйственного назначения

- Инженерные сети и сооружения**
- существующие - двусторонние водопроводы
 - существующие - водопроводы ППТ
 - природно-рекреационная зона
 - зона иного специального назначения
 - зона мест погребения
 - лесной фонд
 - зона парков
 - распределительный газопровод
 - магистральный газопровод
 - линии связи
 - канализация

4. ПРИЛОЖЕНИЕ

9	Основные технические параметры	Проектные характеристики объекта капитального строительства	
		Категория дороги	I-б
		Протяженность, км	85,17
		В том числе: строительство, км	69,44
		Обустройство, км	15,73
		Расчетная скорость движения, км/ч	120
		Количество полос движения, шт	4
		Ширина полосы движения, м	3,75
		Ширина проезжей части дороги, м	2x7,5
		Ширина разделительной полосы, м	5
		Ширина земляного полотна, м	27,5
		Тип дорожной одежды	Капитальный
		Вид покрытия	Щебеночно-мастичный асфальтобетон
		Мосты и путепроводы, шт/м	35/2976,36
		В том числе: строительство, шт/м	28/2523,98
		Капитальный ремонт, шт/м	7/452,38
		Расчетные нагрузки	A14, H14
Развязки в разных уровнях, шт	5		
В том числе: проектируемые, шт	2		
Существующие, шт	3		
Площадки отдыха, шт	7		
10	Исходные данные, предоставляемые Заказчиком	<p>1. Результаты инженерных изысканий (инженерно-геодезических, инженерно-геологических, инженерно-гидрологических, инженерно-экологических изысканий и т.д.);</p> <p>2. Документация по планировке территории, утвержденная распоряжением Федерального дорожного агентства от 07.11.2013 № 1797-р (в редакции распоряжения от 17.04.2018 № 732-р);</p> <p>3. Основные проектные решения (с выделением элементов планировочной структуры подлежащей застройке территории в связи с планируемым <u>строительством/реконструкцией</u>);</p> <p>4. Дополнительные данные, необходимые для разработки проекта межевания территории в соответствии с требованиями Градостроительного кодекса Российской Федерации.</p>	
11	Цель работы и задачи	<p>1. Корректировка проекта межевания территории. Изготовление чертежей проект межевания территории. Формирование материалов по обоснованию проекта межевания территории.</p> <p>2. Подготовка схемы планировочной организации земельных участков для целей дальнейшей подготовки материалов для выдачи разрешения на строительство.</p> <p>3. Выполнить согласование откорректированного проекта межевания территории Объекта в установленном законодательством порядке.</p> <p>4. Обеспечить утверждение откорректированного проекта межевания территории Объекта в установленном законодательством порядке.</p> <p>5. В течение семи дней со дня утверждения, обеспечить направление экземпляра проекта межевания территории главам поселений (городских округов) в отношении территории которых осуществляется подготовка документации.</p>	

КОПИЯ ВЕРНА
Директор ООО НПП

"Компьютерные технологии"

В.Н. Писаренко



11	Требования к выполнению и содержанию работ	<p>Корректировку проекта межевания территории объекта «Реконструкция с последующей эксплуатацией на платной основе участка автомобильной дороги М-1 «Беларусь» с км 33 по км 84 в Московской области» выполнить в соответствии с требованиями действующего законодательства Российской Федерации, а именно: Градостроительного кодекса Российской Федерации;</p> <p>Земельного кодекса Российской Федерации;</p> <p>Водного кодекса Российской Федерации;</p> <p>Лесного кодекса Российской Федерации;</p> <p>Федерального закона от 08.11.2007 № 257-ФЗ «Об автомобильных дорогах и о дорожной деятельности в Российской Федерации и о внесении изменений в отдельные законодательные акты Российской Федерации»;</p> <p>Федерального закона от 13.07.2015 № 218-ФЗ «О государственной регистрации недвижимости»;</p> <p>постановления Правительства РФ от 02.09.2009 № 717 «О нормах отвода земель для размещения автомобильных дорог и (или) объектов дорожного сервиса»;</p> <p>постановления Правительства РФ от 07.03.2017 № 269 «Об утверждении перечня случаев, при которых для строительства, реконструкции линейного объекта не требуется подготовка документации по планировке территории»;</p> <p>постановления Правительства РФ от 31.03.2017 № 402 «Об утверждении Правил выполнения инженерных изысканий, необходимых для подготовки документации по планировке территории, перечня видов инженерных изысканий, необходимых для подготовки документации по планировке территории, и о внесении изменений в постановление Правительства Российской Федерации от 19 января 2006 г. № 20»;</p> <p>постановления Правительства РФ от 12.05.2017 № 564 «Об утверждении Положения о составе и содержании проектов планировки территории, предусматривающих размещение одного или нескольких линейных объектов»;</p> <p>постановления Правительства РФ от 26 июля 2017 г. № 884 «Об утверждении правил подготовки документации по планировке территории, подготовка которой осуществляется на основании решений уполномоченных федеральных органов исполнительной власти, и принятия уполномоченными федеральными органами исполнительной власти решений об утверждении документации по планировке территории для размещения объектов федерального значения и иных объектов капитального строительства, размещение которых планируется на территориях 2 и более субъектов Российской Федерации»;</p> <p>приказа Минтранса РФ от 06.07.2012 № 199 «Об утверждении Порядка подготовки документации по планировке территории, предназначенной для размещения автомобильных дорог общего пользования федерального значения»;</p> <p>приказа Минтранса РФ от 13.01.2010 № 4 «Об установлении и использовании придорожных полос автомобильных дорог федерального значения»;</p> <p>приказа Минтранса РФ от 13.01.2010 № 5 «Об установлении и</p>
----	--	--

КОПИЯ ВЕРНА
 Директор ООО НПП
 "Компьютерные технологии"

В.Н. Писаренко



использовании полос отвода автомобильных дорог федерального значения»;

приказа Минстроя России от 25.04.2017 № 738/пр «Об утверждении видов элементов планировочной структуры»;

приказа Минстроя России от 25.04.2017 № 742/пр «О Порядке установления и отображения красных линий, обозначающих границы территорий, занятых линейными объектами и (или) предназначенных для размещения линейных объектов»;

приказа Минстроя России от 25.04.2017 № 740/пр «Об установлении случаев подготовки и требований к подготовке входящей в состав материалов по обоснованию проекта планировки территории схемы вертикальной планировки, инженерной подготовки и инженерной защиты территории»;

приказа Минстроя России от 25.04.2017 № 739/пр «Об утверждении требований к цифровым топографическим картам и цифровым топографическим планам, используемым при подготовке графической части документации по планировке территории»;

государственных регламентов, норм, правил, стандартов, а также исходных данных, технических условий и требований, выданных органами государственного надзора и заинтересованными организациями при согласовании места размещения объекта строительства.

При разработке проекта планировки учитывать территориальное планирование субъекта Российской Федерации, муниципального образования.

Чертежи проекта планировки территории представляются на топографической подоснове (масштаб 1:500) в масштабе М 1:1000;1:2000.

Чертежи проекта межевания территории представляются на топографической подоснове (масштаб 1:500) в масштабе М 1:1000;1:2000.

12. Состав и содержание работ

Выполнить корректировку проекта межевания территории в следующем составе:

1. Проект межевания территории

Основная часть

- 1) Текстовая часть проекта межевания территории включает в себя:
- а) перечень и сведения о площади образуемых земельных участков, в том числе возможные способы их образования;
 - б) перечень и сведения о площади образуемых земельных участков, которые будут отнесены к территориям общего пользования или имуществу общего пользования, в том числе в отношении которых предполагаются резервирование и (или) изъятие для государственных или муниципальных нужд;
 - в) вид разрешенного использования образуемых земельных участков в соответствии с проектом планировки территории.
 - г) целевое назначение лесов, вид (виды) разрешенного использования лесного участка, количественные и качественные характеристики лесного участка, сведения о нахождении лесного участка в границах особо защитных участков лесов (в случае, если подготовка проекта межевания территории осуществляется в целях определения местоположения границ образуемых и (или) изменяемых лесных

КОПИЯ ВЕРНА
 Директор ООО НПП
 "Компьютерные технологии"

В.Н. Писаренко



участков);

д) сведения о границах территории, в отношении которой утвержден проект межевания, содержащие перечень координат характерных точек этих границ в системе координат, используемой для ведения Единого государственного реестра недвижимости. Координаты характерных точек границ территории, в отношении которой утвержден проект межевания, определяются в соответствии с требованиями к точности определения координат характерных точек границ, установленных в соответствии с настоящим Кодексом для территориальных зон.

2) Чертеж межевания территории отображаются (масштаб 1:1000; 1:2000):

а) границы планируемых и существующих элементов планировочной структуры;

б) красные линии, утвержденные в составе проекта планировки территории;

в) линии отступа от красных линий в целях определения мест допустимого размещения зданий, строений, сооружений;

г) границы образуемых и (или) изменяемых земельных участков, условные номера образуемых земельных участков, в том числе в отношении которых предполагаются их резервирование и (или) изъятие для государственных или муниципальных нужд;

д) границы публичных сервитутов.

Материалы по обоснованию проекта межевания территории включают в себя чертежи, на которых отображаются:

1) границы существующих земельных участков;

2) границы зон с особыми условиями использования территорий;

3) местоположение существующих объектов капитального строительства;

4) границы особо охраняемых природных территорий;

5) границы территорий объектов культурного наследия;

6) границы лесничеств, лесопарков, участков лесничеств, лесных кварталов, лесотаксационных выделов или частей лесотаксационных выделов.

2. Схема резервирования земель необходимых для размещения объекта капитального строительства федерального значения (схема земельных участков должна содержать необходимые для внесения в государственный кадастр недвижимости сведения о земельных участках (их частях): площадь, координаты поворотных точек резервируемой территории).

Дополнительно к схеме резервирования земель должна быть приложена следующая информация:

1) перечень кадастровых номеров земельных участков, которые полностью или частично попадают в границы планируемого размещения объекта федерального значения для целей резервирования;

2) сведения о разрешенном использовании, площади и правообладателях земельных участков, предназначенных для размещения объекта капитального строительства федерального

КОПИЯ ВЕРНА
Директор ООО НПП
"Компьютерные технологии"

В.Н. Гавриш



3. Схема планировочной организации земельных участков, предназначенных для размещения объекта капитального строительства федерального значения с отображением на ней:

- 1) объекта капитального строительства (в том числе, существующих и планируемых конструктивных элементов), зоны планируемого размещения объекта капитального строительства;
- 2) красных линий, утвержденных в составе проекта планировки территории (в т. ч. их идентификационных параметров, каталога координат поворотных точек);
- 3) границ и кадастровых номеров земельных участков, формирующих полосу отвода существующей автомобильной дороги;
- 4) границ и кадастровых номеров существующих (образованных) земельных участков, дополнительно отводимых для формирования полосы отвода автомобильной дороги (в т. ч. их идентификационных параметров, каталога координат поворотных точек);
- 5) границ и кадастровых номеров (условных номеров) образуемых земельных участков, дополнительно отводимых для размещения объекта капитального строительства (реализации проекта), а также (при необходимости) формирования полосы отвода автомобильной дороги, не связанного с размещением объекта капитального строительства (в т. ч. их идентификационных параметров, каталога координат поворотных точек);
- 6) границ и кадастровых номеров земельных участков, смежных с границами участков проектируемой полосы отвода (при отсутствии кадастровых номеров земельных участков - номера кадастровых кварталов);
- 7) границ начала и окончания работ в рамках реализации проекта;
- 8) границ зон действия публичных сервитутов и объектов культурного и археологического наследия (при наличии);
- 9) подъездов и подходов к объекту капитального строительства;
- 10) объектов, подлежащих сносу (демонтажу);
- 11) материалов, подтверждающих конфигурацию и идентификационные параметры существующих земельных участков, образованных (образуемых) для размещения объекта капитального строительства и/или формирования полосы отвода автомобильной дороги при отсутствии информации о данных земельных участках в источниках информации публичного доступа.


Схема должна быть выполнена в масштабе 1:1000 - 1:2000 и содержать соответствующие условные обозначения.

4. Согласование и утверждение документации по планировке территории.

Обеспечить выполнение работ, в соответствии с действующим законодательством Российской Федерации, техническими нормами, регламентами и правилами, иными нормативными правовыми актами, регулирующими выполнение проектных работ, охрану и использование земель в объемах, необходимых и достаточных для принятия решения(ий) уполномоченных органов государственной власти Российской Федерации о предоставлении земельных участков, входящих в состав полосы отвода автомобильной дороги, и их перевода в категорию земель промышленности и иного специального назначения, а также о строительстве автомобильной дороги.

Обеспечить согласования с органами местного самоуправления и другими заинтересованными сторонами.

КОПИЯ ВЕРНА
Директор ООО НПП
"Компьютерные технологии"

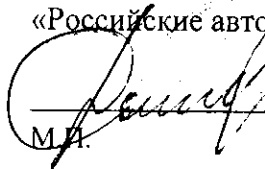

В.Н. Гисаренко



		<p>Подготовить комплект документов, необходимых для утверждения проекта межевания территории. Участвовать без дополнительной оплаты при рассмотрении документации заказчиком в установленном им порядке, защите проекта в Федеральном дорожном агентстве Министерства транспорта Российской Федерации.</p> <p>Подготовить и направить комплекты утвержденной документации по планировке территории главам поселений, главам городских округов (на бумажном и электронном носителях), применительно к территориям которых осуществлялась подготовка такой документации, в течение семи дней со дня ее утверждения.</p>
13.	<p>Формы представления документации по планировке территории, требования к оформлению, комплектации и передаче материалов заказчику</p>	<p>После утверждения документации по планировке территории материалы представляются в составе:</p> <ul style="list-style-type: none"> - 2 экземпляра документации на бумажном носителе; - 2 экземпляра документации на электронном носителе (CD и DVD диск, флэш-накопитель). <p>Документы на электронном носителе передаются в форматах, в которых они разрабатывались и должны быть доступны для редактирования.</p> <p>Наименование файлов и папок на электронном носителе должно совпадать с наименованием документов на бумажном носителе.</p> <p>Форматы электронных документов:</p> <ul style="list-style-type: none"> - текстовые материалы, расчеты, графики - в форматах, совместимых с Microsoft Office (*.doc, xls, pdf); - графические материалы (чертежи и схемы) - в формате, совместимом с Autocad, Mapinfo, Panorama; - прочие графические материалы - в форматах jpg, tiff, pdf.
14	<p>Изменение объемов работ</p>	<p>Изменение объемов работ в ходе их производства, в том числе увеличение и уменьшение объемов выполняемых работ, изменение сроков выполнения работ, оформляется дополнительным соглашением.</p>

ЗАКАЗЧИК:


Директор Департамента земельных отношений и управлением имуществом Государственной компании «Российские автомобильные дороги»


 М.П. Д.Н. Соловьев

ИСПОЛНИТЕЛЬ:

Директор Общества с ограниченной ответственностью Научно-производственное предприятие «Компьютерные технологии»


 М.П. Писаренко

КОПИЯ ВЕРНА
 Директор ООО НПП
 «Компьютерные технологии»

 В.Н. Писаренко

